PRAKIRAAN DAERAH POTENSI BANJIR

UPDATE 10 AGUSTUS 2020

BADAN METEOROLOGI KLIMATOLOGI DAN GEOFISIKA

PRAKIRAAN DAERAH POTENSI BANJIR INDONESIA SEPTEMBER 2020

Gambar 1.

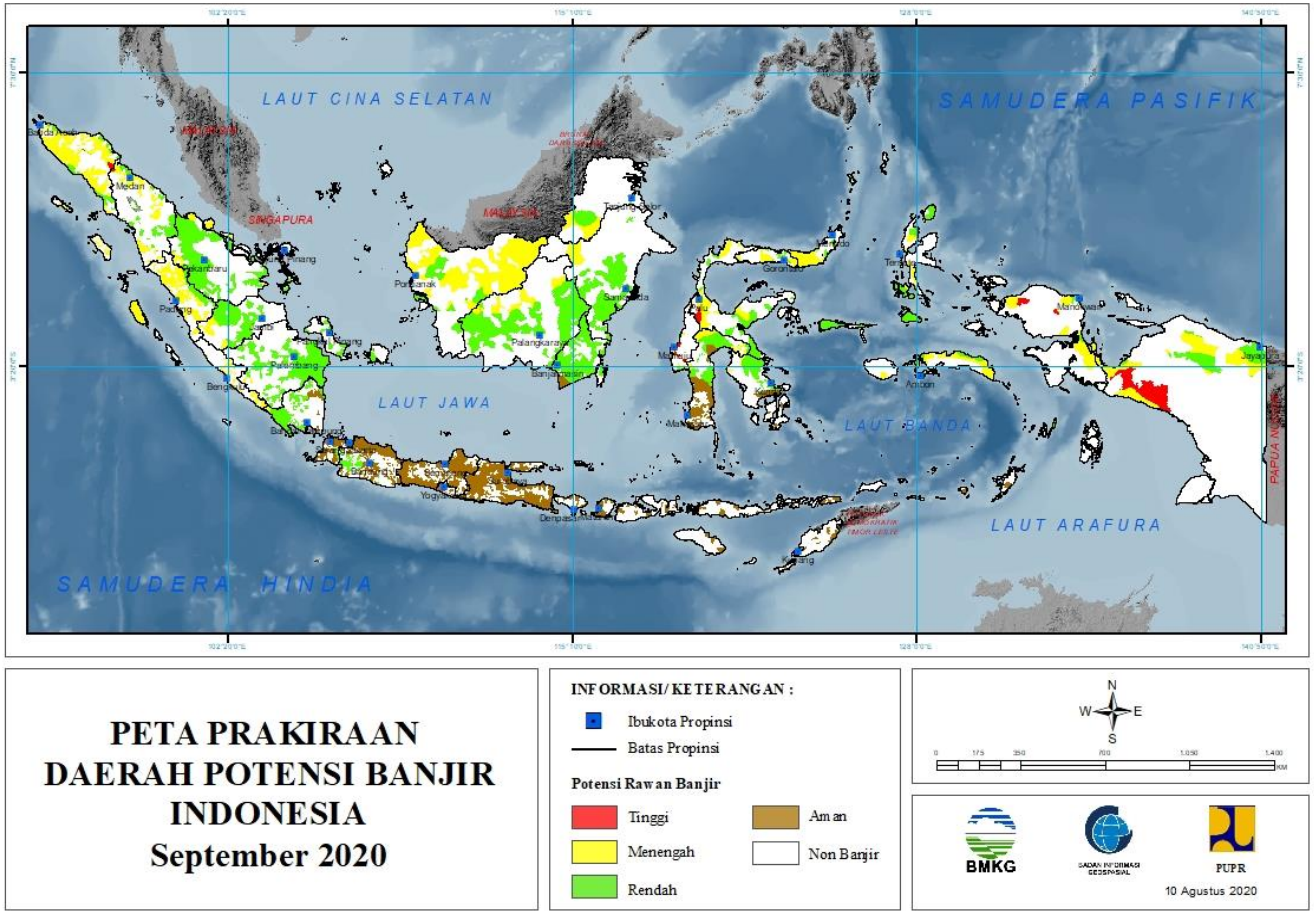

1. PRAKIRAAN DAERAH POTENSI BANJIR ACEH SEPTEMBER 2020

Gambar 2.

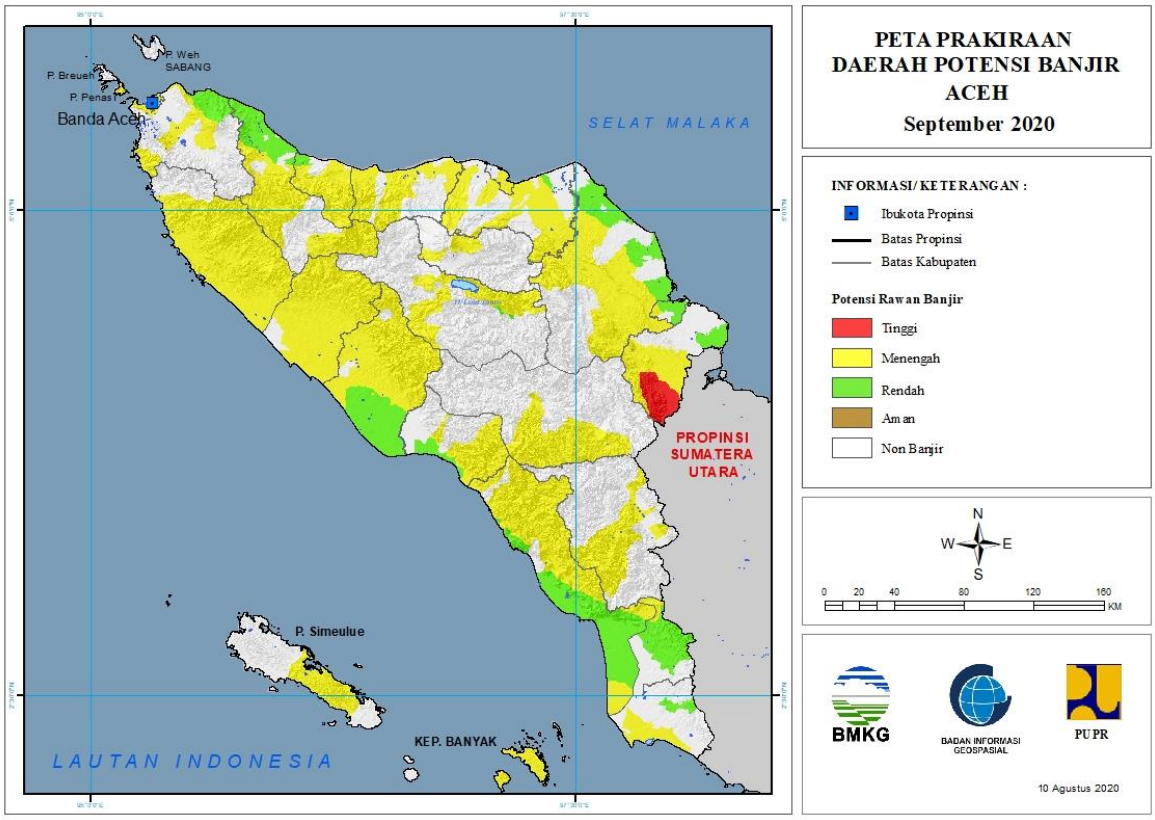

Tabel 1.

TINGKAT POTENSI BANJIR		
TINGGI	MENENGAH	RENDAH
ACEH TAMIANG : (Kec. TAMIANG HULU, TENGGULUN)	ACEH BARAT : (Kec. BUBON, JOHANPAHWALAN, KAWAY XVI, MEUREUBO, PANTECEUREUMEN, PANTONREU, SAMATIGA, SUNGAIMAS, WOYLA, WOYLA BARAT, WOYLA TIMUR)	ACEH BARAT DAYA : (Kec. BLANGPIDIE, KUALABATEE, LEMBAHSABIL, MANGGENG, SETIA, SUSOH, TANGAN-TANGAN)
	ACEH BARAT DAYA : (Kec. BLANGPIDIE, KUALABATEE, LEMBAHSABIL, MANGGENG, SETIA, SUSOH, TANGAN-TANGAN)	ACEH BESAR : (Kec. LHOONG, MESJIDRAYA, PEUKANBADA, SEULIMEUM)
	ACEH BESAR : (Kec. DARULIMARAH, INDRAPURI, LHOONG, MESJIDRAYA, PEUKANBADA, SEULIMEUM)	ACEH SELATAN : (Kec. BAKONGAN, BAKONGAN TIMUR, KLUET SELATAN, KLUET TENGAH, KLUET TIMUR, KLUET UTARA, KOTABAHAGIA, LABUHANHAJI, MEUKEK, SAMADUA, SAWANG, TAPAKTUAN, TRUMON, TRUMON TENGAH, TRUMON TIMUR)
	ACEH SELATAN : (Kec. KLUET SELATAN, KLUET TENGAH, KLUET TIMUR, KLUET UTARA, KOTABAHAGIA,	ACEH SINGKIL : (Kec. SIMPANG KANAN)

	LABUHANHAJI, LABUHANHAJI BARAT, MEUKEK, SAMADUA, SAWANG, TAPAKTUAN, TRUMON, TRUMON TIMUR)	
	ACEH SINGKIL : (Kec. PULAU PANGGUNG, SINGKIL, SINGKIL UTARA)	ACEH TAMIANG : (Kec. SERUWAY)
	ACEH TAMIANG : (Kec. BANDARPUSAKA, KEJURUAN MUDA, TAMIANG HULU, TENGGULUN)	ACEH TENGAH : (Kec. BINTANG)
	ACEH TENGAH : (Kec. BEBESEN, BINTANG, JAGONGJEGET, KEBAYAKAN, PEGASING, SILIHNARA)	ACEH TIMUR : (Kec. BIREMBAYEUN, DARULAMAN, IDIRAYEUK, INDRAMAKMU, JULOK, NURUSSALAM, PANTEBIDARI, PEUREULAK, RANTAUSELAMAT, RANTOPEUREULAK, SIMPANGULIM)
	ACEH TENGGARA : (Kec. BABUSSALAM, BADAR, BAMBEL, LAWEALAS, LAWESIGALA-GALA)	ACEH UTARA : (Kec. BAKTIYA BARAT, LANGKAHAN)
	ACEH TIMUR : (Kec. BIREMBAYEUN, INDRAMAKMU, JULOK, NURUSSALAM, PANTEBIDARI, PEUNARON, PEUREULAK, RANTAUSELAMAT, RANTOPEUREULAK, SIMPANGJERNIH)	BANDA ACEH : (Kec. KUTAALAM, MEURAXA, SYIAHKUALA)
	ACEH UTARA : (Kec. BAKTIYA BARAT, BANDABARO, COTGIREK, KUTAMAKMUR, LANGKAHAN, LHOKSUKON, MATANGKULI, MEURAHMULIA, PIRAK TIMUR, SAMUDERA, SAWANG, SYAMTALIRAARON, SYAMTALIRABAYU, TANAHLUAS, TANAHPASIR)	LANGSA : (Kec. LANGSA BARAT, LANGSA TIMUR, LANGSABARO)
	ACEHJAYA : (Kec. DARULHIKMAH, INDRAJAYA, KRUENGSABEE, PANGA, PASIERAYA, SAMPOINIET, SETIABAKTI, TEUNOM)	NAGANRAYA : (Kec. DARULMAKMUR, KUALA, KUALAPESISIR, TADURAYA, TRIPAMAKMUR)
	BANDA ACEH : (Kec. BAITURRAHMAN, JAYABARU, KUTAALAM, KUTARAJA, LUENGBATA, MEURAXA, SYIAHKUALA)	PIDIE : (Kec. BATEE, DELIMA, GLUMPANG TIGA, INDRAJAYA, KEMBANGTANJONG, MILA, MUARA TIGA, MUTIARA, PADANGTIJI, PEUKANBARO, PIDIE, SAKTI, SIMPANG TIGA)
	BENERMERIAH : (Kec. PERMATA, TIMANGGAJAH)	PIDIEJAYA : (Kec. BANDARBARU, MEURAH DUA, MEUREUDU)
	BIREUEN : (Kec. GANDAPURA, JEUMPA, KOTAJUANG, KUALA, KUTABLANG, MAKMUR, PANDRAH, PEUDADA, PEULIMBANG, PEUSANGAN, SAMALANGA, SIMPANGMAMPLAM)	SUBULUSSALAM : (Kec. SIMPANG KIRI, SULTANDAULAT)
	GAYOLUES : (Kec. BLANGPEGAYON,	

	KUTAPANJANG, PUTRIBETUNG)	
	LANGSA : (Kec. LANGSA TIMUR, LANGSABARO)	
	LHOKSEUMAWE : (Kec. BANDASAKTI, BLANGMANGAT, MUARA DUA)	
	NAGANRAYA : (Kec. BEUTONG, DARULMAKMUR, KUALA, KUALAPESISIR, SEUNAGAN, SEUNAGAN TIMUR, TADURAYA)	
	PIDIE : (Kec. GEUMPANG, GLUMPANG TIGA, MILA, PADANGTIJI, SAKTI, TANGSE, TIRO/TRUSEB, TITEUE)	
	PIDIEJAYA : (Kec. BANDAR DUA, BANDARBARU, MEURAH DUA, MEUREUDU, ULIM)	
	SIMEULUE : (Kec. SIMEULUE BARAT, SIMEULUE TENGAH, SIMEULUE TIMUR)	
	SUBULUSSALAM : (Kec. SIMPANG KIRI, SULTANDAULAT)	

2. PRAKIRAAN DAERAH POTENSI BANJIR SUMATERA UTARA SEPTEMBER 2020

Gambar 3.

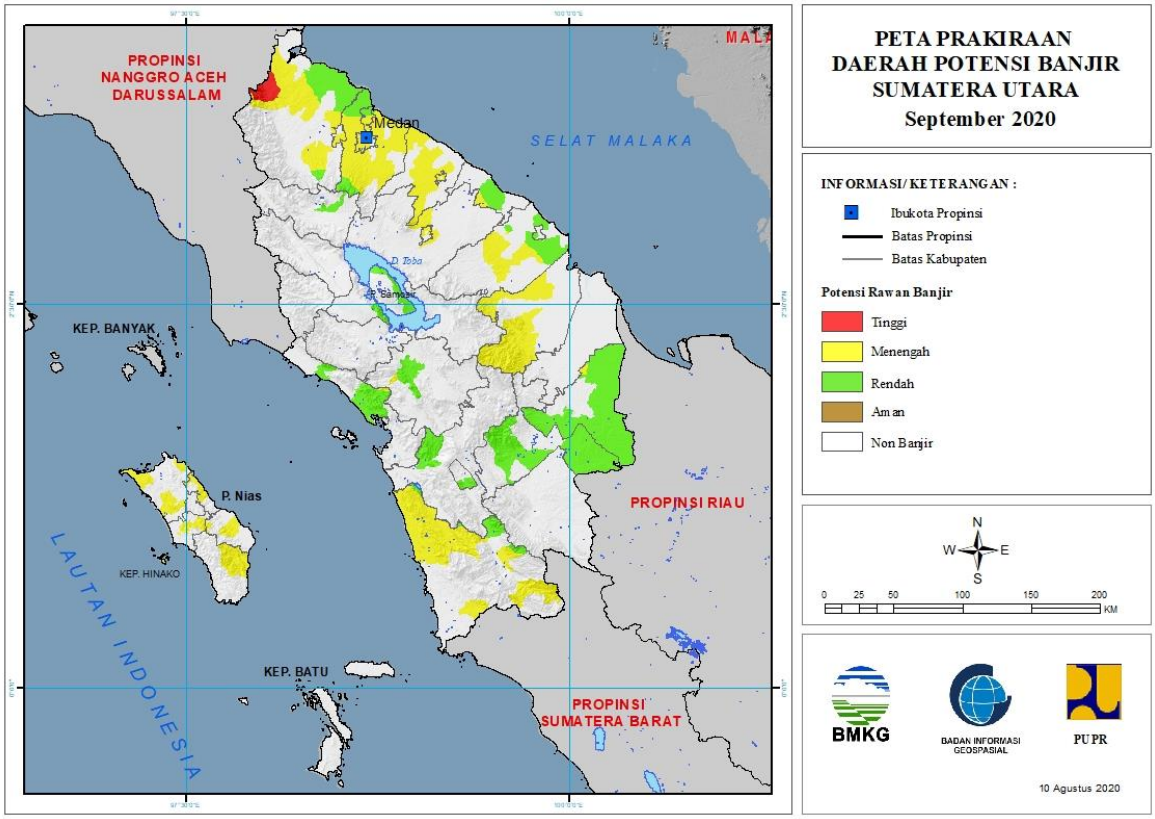

Tabel 2.

TINGKAT POTENSI BANJIR		
TINGGI	MENENGAH	RENDAH
LANGKAT : (Kec. BESITANG, SEILEPAN)	ASAHAN : (Kec. BUNTUPANE, KISARAN BARAT, RAHUNING, SEIKEPAYANG, SETIAJANJI, SIMPANG EMPAT, TELUKDALAM, TINGGIRAJA)	ASAHAN : (Kec. KISARAN BARAT, SEIKEPAYANG, SIMPANG EMPAT, TANJUNGBALAI)
	BATUBARA : (Kec. LIMAPULUH)	BATUBARA : (Kec. LIMAPULUH, TALAWI)
	BINJAI : (Kec. BINJAI SELATAN, BINJAI TIMUR, BINJAIKOTA)	DELISERDANG : (Kec. HAMPARANPERAK, KUTALIMBARU, LABUHANDELI, PANTAILABU, PERCUTSEITUAN, SENEMBAHTANJUNGMUDA HILIR, SIBOLANGIT)
	DELISERDANG : (Kec. BANGUNPURBA, BERINGIN, BIRU-BIRU, DELITUA, HAMPARANPERAK, KUTALIMBARU, LABUHANDELI, LUBUKPAKAM, NAMORAMBE, PAGARMERBAU, PANCURBATU, PANTAILABU, PERCUTSEITUAN, SENEMBAHTANJUNGMUDA HILIR, SIBOLANGIT,	KARO : (Kec. BERASTAGI, PAYUNG, SIMPANG EMPAT)

	SUNGGAL, TANJUNGMORAWA)	
	KOTA GUNUNG SITOLI : (Kec. GUNUNG SITOLI)	LABUHANBATU SELATAN : (Kec. KAMPUNGRAKYAT, SUNGAI KANAN, TORGAMBA)
	KOTA TEBINGTINGGI : (Kec. BAJENIS, PADANG HILIR, PADANG HULU, RAMBUTAN)	LANGKAT : (Kec. BABALAN, GEBANG, KUALA, PADANGTUALANG, SALAPIAN, SAWITSEBERANG, SECANGGANG, SEILEPAN, STABAT, TANJUNGPURA)
	LABUHANBATU SELATAN : (Kec. KAMPUNGRAKYAT)	MANDAILINGNATAL : (Kec. MUARABATANGGADIS, PANYABUNGAN, SIABU)
	LABUHANBATU UTARA : (Kec. AEKNATAS, KUALUH HULU, NA SEMBILAN SEPULUH)	MEDAN : (Kec. MEDANBELAWAN, MEDANLABUHAN, MEDANMARELAN)
	LANGKAT : (Kec. BESITANG, BINJAI, GEBANG, KUALA, PADANGTUALANG, SALAPIAN, SAWITSEBERANG, SEILEPAN, STABAT)	PADANGLAWAS UTARA : (Kec. PADANGBOLAK, SIMANGAMBAT)
	MANDAILINGNATAL : (Kec. KOTANOPAN, MUARABATANGGADIS, MUARASIPONGI, PANYABUNGAN, RANTOBAEK, SIABU)	PADANGSIDIMPUAN : (Kec. PADANGSIDIMPUAN TENGGARA)
	MEDAN : (Kec. MEDAN BARAT, MEDANBARU, MEDANDELI, MEDANHELVETIA, MEDANJOHOR, MEDANLABUHAN, MEDANMAIMUN, MEDANMARELAN, MEDANPERJUANGAN, MEDANPETISAH, MEDANPOLONIA, MEDANSELAYANG, MEDANSUNGGAL, MEDANTEMBUNG, MEDANTUNTUNGAN)	SAMOSIR : (Kec. ONANRUNGGU, SIMANINDO, SITIO-TIO)
	NIAS : (Kec. GIDO, IDANO IGAWO)	SERDANGBEDAGAI : (Kec. PANTAICERMIN, PERBAUNGAN)
	NIAS BARAT : (Kec. LOLOFITU MOI, MANDREHE, SIROMBO)	TANJUNGBALAI : (Kec. DATUKBANDAR)
	NIAS SELATAN : (Kec. GOMO, LAHUSA)	TAPANULI SELATAN : (Kec. BATANGTORU)
	NIAS UTARA : (Kec. ALASA, LAHEWA, TUHEMBERUA)	TAPANULI TENGAH : (Kec. ANDAMDEWI, BARUS, KOLANG, SORKAM)
	PEMATANGSIANTAR : (Kec. SIANTAR BARAT, SIANTAR TIMUR, SIANTARMARTOBA, SIANTARSITALASARI)	TAPANULI UTARA : (Kec. SIPOHOLON, TARUTUNG)
	SERDANGBEDAGAI : (Kec. DOLOKMASIHUL, PANTAICERMIN, PERBAUNGAN, SEIRAMPAH, SIPISPIS, TEBINGTINGGI)	
	SIMALUNGUN : (Kec. SIANTAR, TAPIANDOLOK)	
	TAPANULI TENGAH : (Kec. KOLANG, SORKAM)	

	TAPANULI UTARA : (Kec. SIPOHOLON)	

3. PRAKIRAAN DAERAH POTENSI BANJIR RIAU SEPTEMBER 2020

Gambar 4.

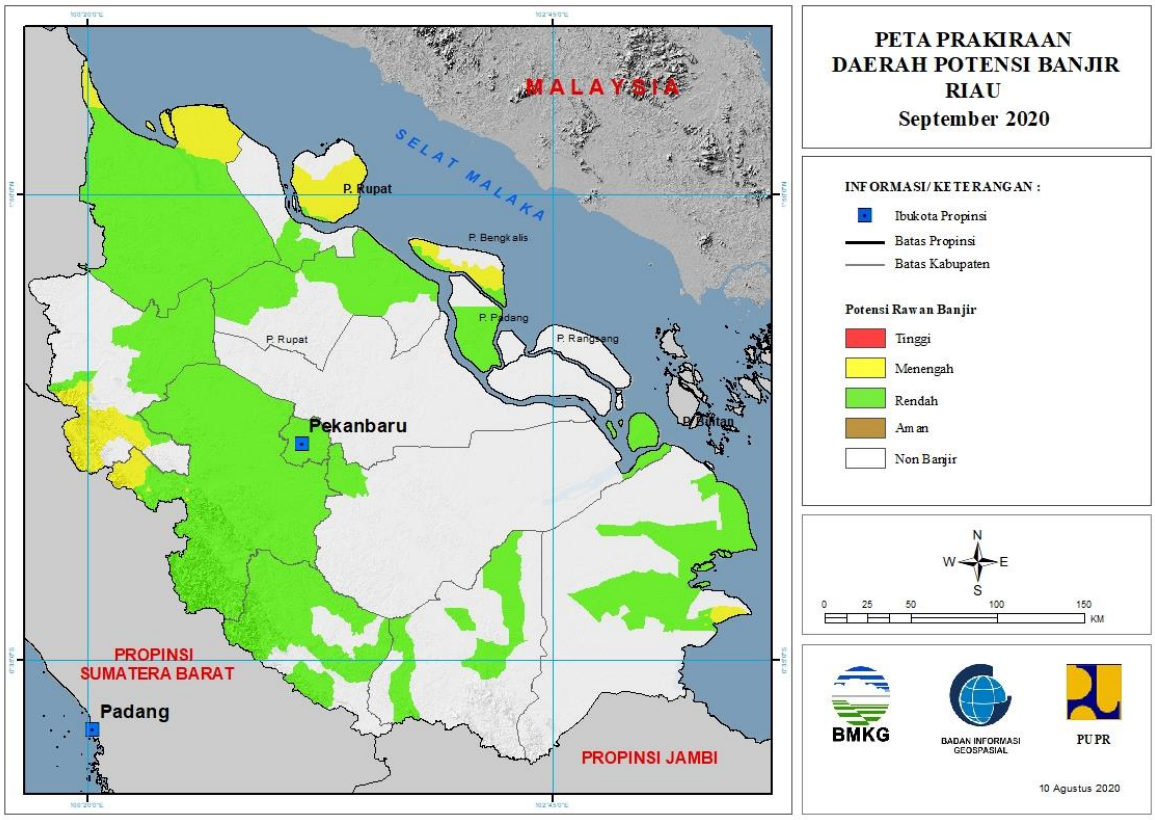

Tabel 3.

TINGKAT POTENSI BANJIR		
TINGGI	MENENGAH	RENDAH
-	BENGKALIS : (Kec. BENGKALIS, BUKITBATU, RUPAT)	BENGKALIS : (Kec. BENGKALIS, BUKITBATU, MANDAU, RUPAT)
	INDRAGIRI HILIR : (Kec. KUALA INDRAGIRI)	INDRAGIRI HILIR : (Kec. BATANGTUAKA, GAUNGANAKSERKA, KATEMAN, KUALA INDRAGIRI, MANDAH, TEMBILAHAN)
	KAMPAR : (Kec. KOTOKAMPARHULU, KUOK, TIGABELASKOTOKAMPAR)	INDRAGIRI HULU : (Kec. PASIR PENYU, PERANAP, RENGAT, SEBERIDA)
	ROKAN HILIR : (Kec. BANGKO, BATUHAMPAR, KUBUBABUSALAM, PASIRLIMAUKAPAS, SINABOI)	KAMPAR : (Kec. BANGKINANG, BANGKINANGSEBERANG, GUNUNGSAHILAN, KAMPAR, KAMPAR KIRI, KAMPAR TIMUR, KAMPAR UTARA, KAMPARKIRI HILIR, KAMPARKIRI HULU, KAMPARKIRI TENGAH, KOTOKAMPARHULU, KUOK, PERHENTIANRAJA, RUMBIOJAYA, SALO, SIAK HULU, TAMBANG, TAPUNG, TAPUNG HILIR, TAPUNG HULU, TIGABELASKOTOKAMPAR)
	ROKAN HULU : (Kec. RAMBAH, ROKANEMPATKOTO, TANDUN)	KEPULAUAN MERANTI : (Kec. MERBAU)

		KOTA DUMAI : (Kec. BUKITKAPUR, DUMAI BARAT)
		KUANTANSENGINGI : (Kec. CERENTI, KUANTAN HILIR, KUANTAN TENGAH, KUANTANMUDIK, LOGASTANAHDARAT, SINGINGI, SINGINGI HILIR)
		PEKANBARU : (Kec. BUKITRAYA, LIMAPULUH, MARPOYANDAMAI, PAYUNGSEKAKI, PEKANBARUKOTA, RUMBAI, RUMBAIPESISIR, SAIL, SENAPELAN, SUKAJADI, TAMPAN, TENAYANRAYA)
		PELALAWAN : (Kec. BANDARSEIKIJANG, KUALAKAMPAR)
		ROKAN HILIR : (Kec. BAGANSINEMBAH, BANGKO, BANGKOPUSAKO, BATUHAMPAR, KUBU, KUBUBABUSALAM, PASIRLIMAUKAPAS, PUJUD, RANTAUKOPAR, RIMBAMELINTANG, SIMPANG KANAN, SINABOI, TANAHPUTIH, TANAHPUTIHTANJUNGMELAWAN)
		ROKAN HULU : (Kec. BONAIDARUSSALAM, KEPENUHAN, KUNTODARUSSALAM, RAMBAH, TANDUN)

4. PRAKIRAAN DAERAH POTENSI BANJIR KEPULAUAN RIAU SEPTEMBER 2020

Gambar 5.

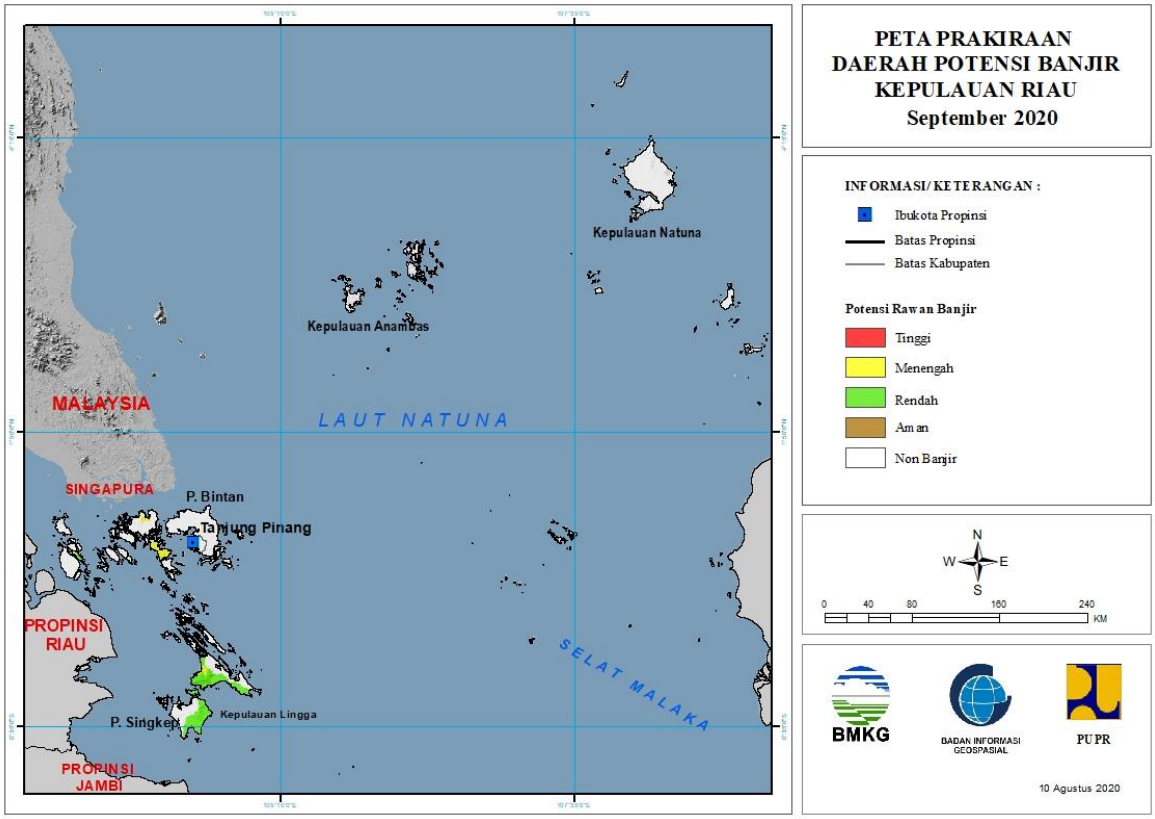

Tabel 4.

TINGKAT POTENSI BANJIR		
TINGGI	MENENGAH	RENDAH
-	KARIMUN : (Kec. KUALAKAMPAR)	KARIMUN : (Kec. KUALAKAMPAR)
	KOTA BATAM : (Kec. BATAMKOTA, BATUAMPAR, KUALAKAMPAR)	LINGGA : (Kec. LINGGA, SINGKEP)
	LINGGA : (Kec. LINGGA)	

5. PRAKIRAAN DAERAH POTENSI BANJIR SUMATERA BARAT SEPTEMBER 2020

Gambar 6.

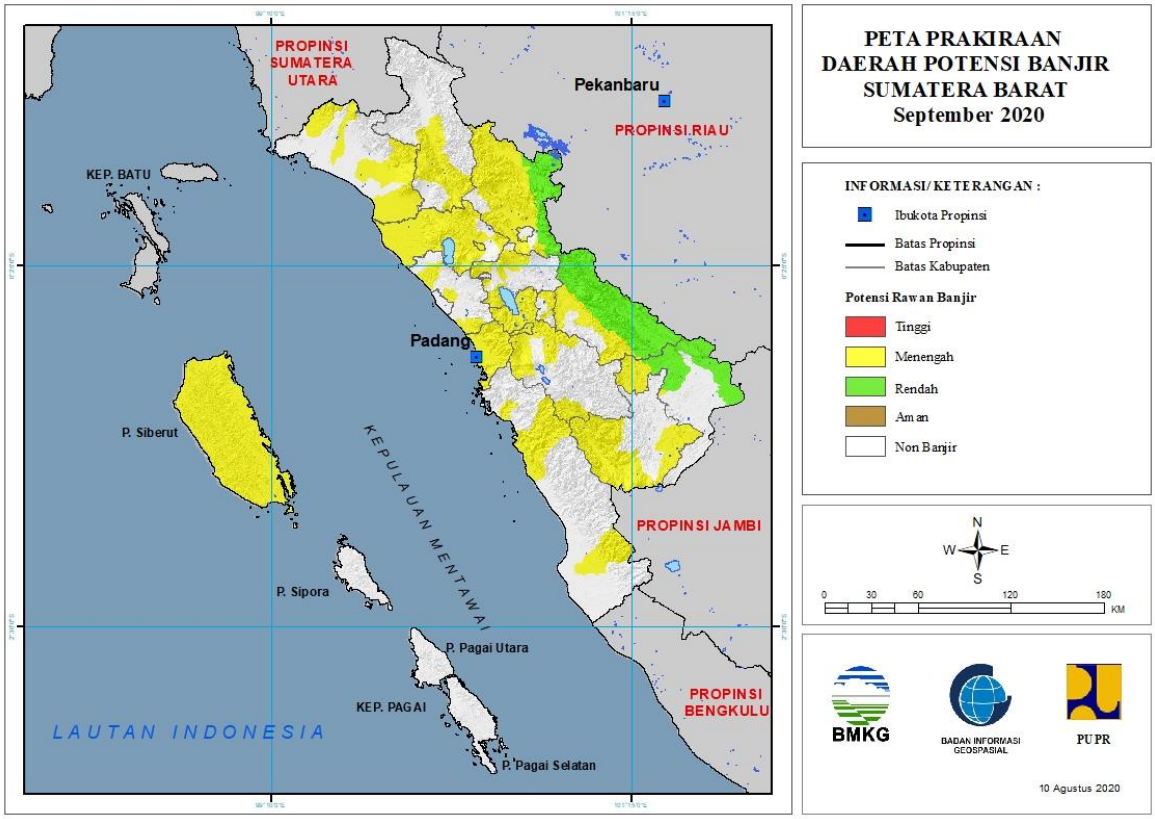

Tabel 5.

TINGKAT POTENSI BANJIR		
TINGGI	MENENGAH	RENDAH
-	AGAM : (Kec. AMPEKKOTO, AMPEKNAGARI, BANUHAMPU, BASO, LUBUKBASUNG, MALALAK, MATUR, PALEMBAYAN, PALUPUH, TANJUNGMUTIARA, TANJUNGRAYA, TILATANGKAMANG)	DHARMASRAYA : (Kec. KOTOSALAK, PADANGLAWEH, PULAUPUNJUNG, SEMBILANKOTO, TIMPEH, TIUMANG)
	DHARMASRAYA : (Kec. PULAUPUNJUNG, SEMBILANKOTO)	LIMAPULUHKOTA : (Kec. HARAU, KAPURSEMBILAN, LAREHSAGOHALABAN, PANGKALANKOTOBARU)
	KEPULAUAN MENTAWAI : (Kec. SIBERUT BARAT, SIBERUT BARAT DAYA, SIBERUT SELATAN, SIBERUT TENGAH, SIBERUT UTARA)	SIJUNJUNG : (Kec. KAMANGBARU, KOTOTUJUH, SIJUNJUNG, SUMPURKUDUS, TANJUNGGADANG)
	KOTA BUKITTINGGI : (Kec. AURBIRUGOTIGOBALEH, GUGUKPANJANG, MANDIANGINKOTOSELAYAN)	SOLOK SELATAN : (Kec. SANGIRBALAIJINGGO)
	KOTA PADANG : (Kec. BUNGUSTELUKKABUNG, KOTOTENGAH, KURANJI, LUBUKBEGALUNG, LUBUKKILANGAN,	

	NANGGALO, PADANG BARAT, PADANG SELATAN, PADANG TIMUR, PADANG UTARA, PAUH)	
	KOTA PAYAKUMBUH : (Kec. LAMPOSITIGONAGORI, PAYAKUMBUH SELATAN)	
	KOTA SAWAHLUNTO : (Kec. LEMBAHSEGAR, TALAWI)	
	KOTA SOLOK : (Kec. ENAMSUKU, TANJUNGPAKU)	
	LIMAPULUHKOTA : (Kec. AKABILURU, BUKITBARISAN, GUGUAK, HARAU, KAPURSEMBILAN, LAREHSAGOHALABAN, MUNGKA, PANGKALANKOTOBARU, PAYAKUMBUH, SITUJUAHLIMONAGARI, SULIKI)	
	PADANG PARIAMAN : (Kec. BATANGANAI, SUNGAIGERINGGING, SUNGAILIMAU, TUJUH KOTO SUNGAI SARIK)	
	PASAMAN : (Kec. BONJOL, LUBUKSIKAPING, PANTI)	
	PASAMAN BARAT : (Kec. KINALI, LEMBAHMELINTANG, PASAMAN, RANAHBATAHAN, TALAMAU)	
	PESISIR SELATAN : (Kec. BASAAMPEK BALAITAPAN, BATANGKAPAS, BAYANG, RANAHAMPEKHULUTAPAN, SUTERA)	
	SIJUNJUNG : (Kec. KAMANGBARU, KOTOTUJUH, KUPITAN, SIJUNJUNG, SUMPURKUDUS, TANJUNGGADANG)	
	SOLOK : (Kec. GUNUNGTALANG, JUJUNGSIRIH, KOTOBARU, PANTAICERMIN, PAYUNGSEKAKI, SEMBILANKOTO SUNGAILASI, SEPULUHKOTODIATAS, SEPULUHKOTOSINGKARAK)	
	SOLOK SELATAN : (Kec. KOTOPARIKGADANGDIATEH, PAUH DUO, SANGIR, SANGIRBALAIJINGGO, SUNGAIPAGU)	
	TANAHDATAR : (Kec. BATIPUH SELATAN, PARIANGAN, SALIMPAUNG, SEPULUHKOTO, SUNGAITARAB, SUNGAYANG)	

6. PRAKIRAAN DAERAH POTENSI BANJIR JAMBI SEPTEMBER 2020

Gambar 7.

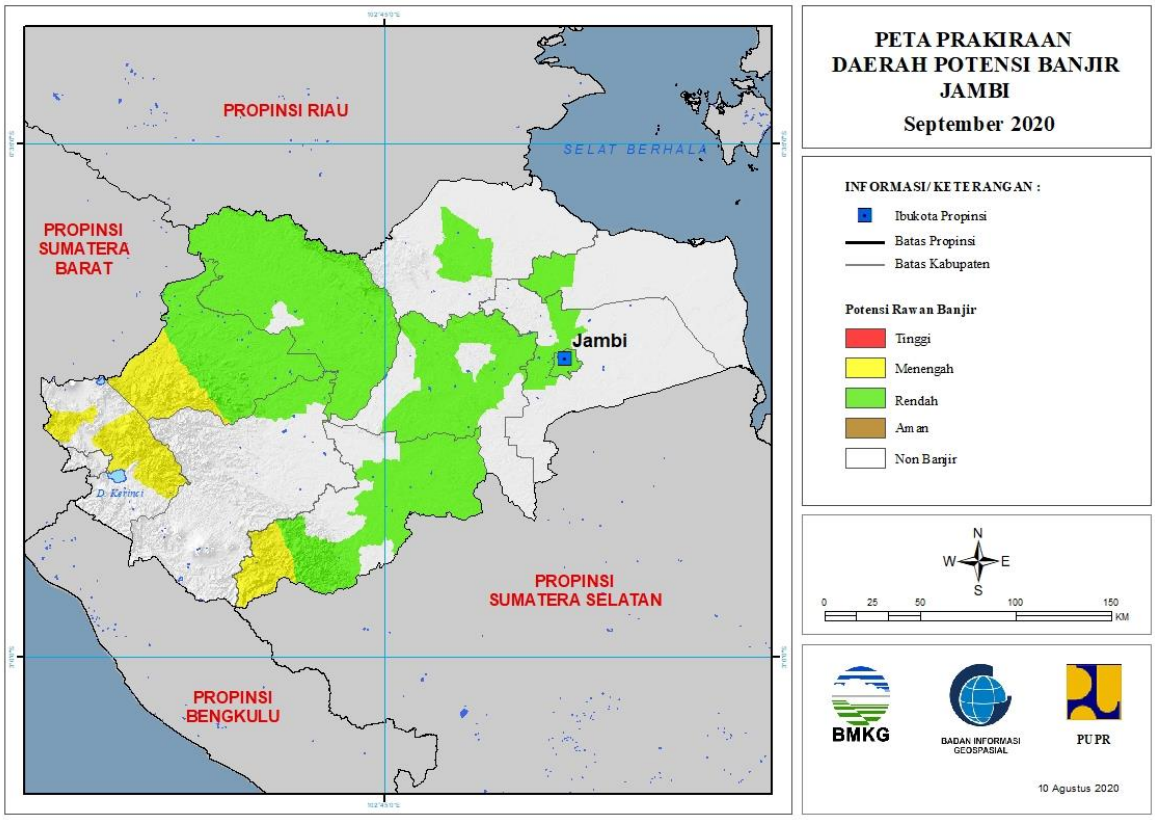

Tabel 6.

TINGKAT POTENSI BANJIR		
TINGGI	MENENGAH	RENDAH
-	BUNGO : (Kec. BATHIN DUA PELAYANG, BATHIN TIGA ULU, LIMBURLUBUKMENGKUANG, PELEPAT, RANTAUPANDAN, TANAHTUMBUH)	BATANGHARI : (Kec. BATHIN DUA PULUH EMPAT, MERSAM, MUARABULIAN, MUARATEMBESI, PEMAYUNG)
	KERINCI : (Kec. AIRHANGAT, AIRHANGAT TIMUR, BATANGMERANGIN, DANAUKERINCI, GUNUNGKERINCI, SITUNJAULAUT)	BUNGO : (Kec. BATHIN DUA BABEKO, BATHIN DUA PELAYANG, BATHIN TIGA, BATHIN TIGA ULU, BUNGODANI, JUJUHAN, JUJUHAN ILIR, LIMBURLUBUKMENGKUANG, MUKO-MUKO BATHIN TUJUH, PASARMUARABUNGO, PELEPAT, PELEPAT ILIR, RANTAUPANDAN, RIMBOTENGAH, TANAHSEPENGGAL, TANAHSEPENGGALLINTAS, TANAHTUMBUH)
	KOTA SUNGAIPENUH : (Kec. KOTOBARU)	KOTA JAMBI : (Kec. DANAUTELUK, JALUTUNG, JAMBI SELATAN, JAMBI TIMUR, KOTABARU, PASAR JAMBI, PELAYANGAN, TELANAIPURA)

	SAROLANGUN : (Kec. BATANGASAI, LIMUN)	MERANGIN : (Kec. TABIR, TABIR ILIR, TABIR TIMUR)
		MUAROJAMBI : (Kec. JAMBILUARKOTA, MAROSEBO)
		SAROLANGUN : (Kec. BATANGASAI, LIMUN, MANDIANGIN, PAUH, PELAWAN, SAROLANGUN)
		TANJUNGJABUNG BARAT : (Kec. TEBINGTINGGI, TUNGKALULU)
		TANJUNGJABUNG TIMUR : (Kec. MENDAHARA ULU)
		TEBO : (Kec. KOTO ILIR TUJUH, KOTO TUJUH, MUARATABIR, RIMBO ULU, RIMBOBUJANG, SERAISERUMPUN, SUMAY, TEBO ILIR, TEBO TENGAH, TEBO ULU, TENGAH ILIR)

7. PRAKIRAAN DAERAH POTENSI BANJIR BENGKULU SEPTEMBER 2020

Gambar 8.

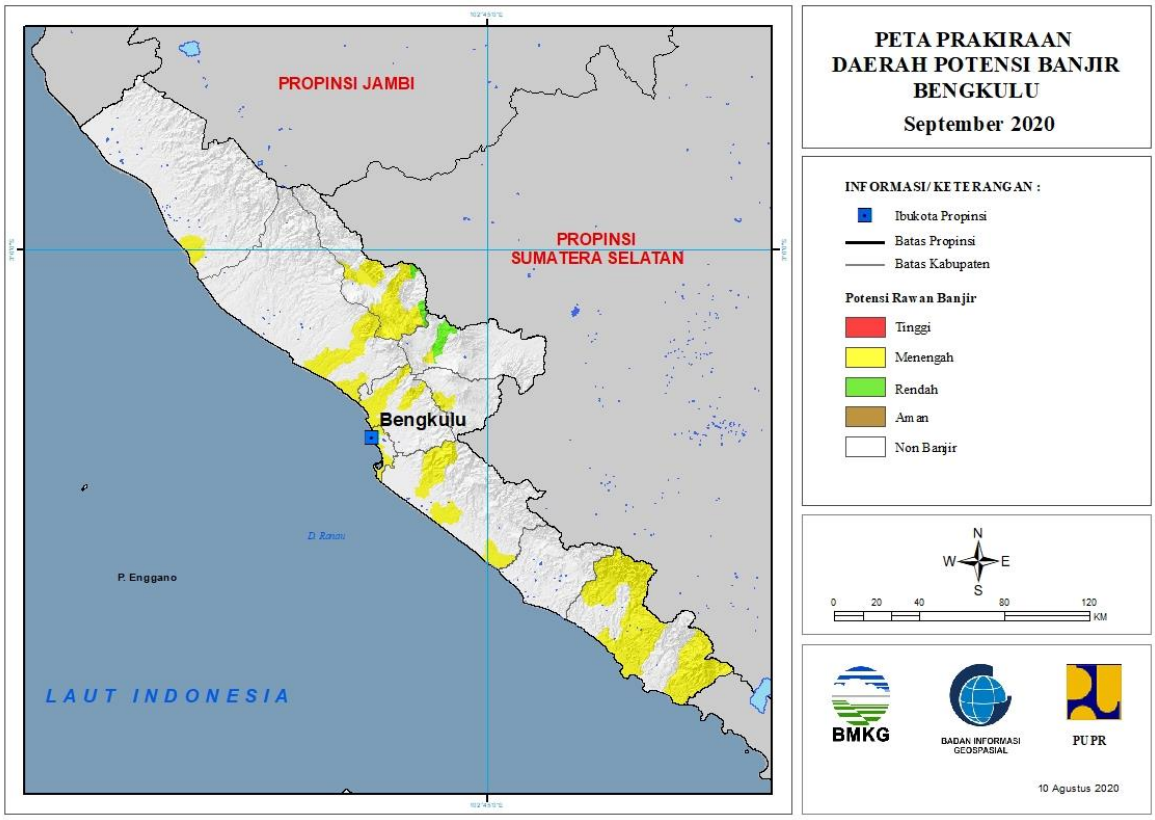

Tabel 7.

TINGKAT POTENSI BANJIR		
TINGGI	MENENGAH	RENDAH
-	BENGKULU : (Kec. GADINGCEMPAKA, KAMPUNGMELAYU, MUARABANGKA HULU, RATUAGUNG, TELUKSEGARA)	LEBONG : (Kec. LEBONG SELATAN, RIMBOPENGADANG)
	BENGKULU TENGAH : (Kec. BANGHAJI, MERIGISAKTI, PONDOKKELAPA)	REJANG LEBONG : (Kec. CURUP, CURUP UTARA)
	BENGKULU UTARA : (Kec. AIRNAPAL, AIRPADANG, ARGAMAKMUR, LAIS, TANJUNGAGUNGPALIK)	
	KAUR : (Kec. KAUR SELATAN, KAUR TENGAH, LUAS, MUARASAHUNG, NASAL, PADANGGUCI ULU, SEMIDANGGUMAY, TETAP)	
	KEPAHIANG : (Kec. KEPAHIANG)	
	LEBONG : (Kec. AMEN, LEBONG SELATAN, LEBONG UTARA, LEBONGSAKTI, RIMBOPENGADANG, URAMJAYA)	
	MUKO-MUKO : (Kec. IPUH)	
	REJANG LEBONG : (Kec. CURUP, CURUP UTARA)	

	SELUMA : (Kec. LUBUKSANDI, SELUMA SELATAN, SELUMA TIMUR, SEMIDANGALASMARAS)	

8. PRAKIRAAN DAERAH POTENSI BANJIR SUMATERA SELATAN SEPTEMBER 2020

Gambar 9.

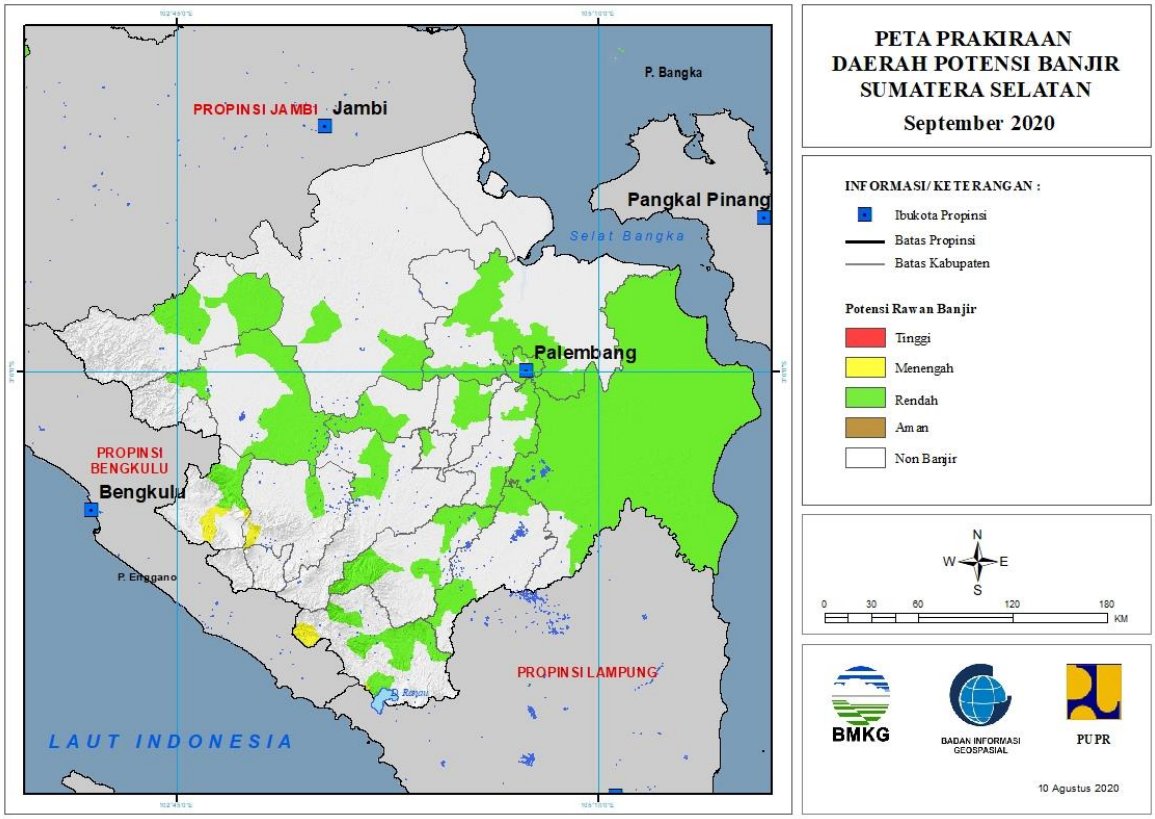

Tabel 8.

TINGKAT POTENSI BANJIR		
TINGGI	MENENGAH	RENDAH
-	EMPAT LAWANG : (Kec. PENDOPO, TEBINGTINGGI)	BANYUASIN : (Kec. BANYUASIN SATU, PULAURIMAU, RAMBUTAN, RANTAUBAYUR, TALANGKELAPA)
	LAHAT : (Kec. JARAI)	EMPAT LAWANG : (Kec. PENDOPO, TEBINGTINGGI)
	OGANKOMERINGULU SELATAN : (Kec. BANDINGAGUNG, SUNGAIARE)	LAHAT : (Kec. LAHAT)
		MUARAENIM : (Kec. GELUMBANG, GUNUNGMEGANG, MUARAENIM)
		MUSIBANYUASIN : (Kec. BABATTOMAN, LAIS)
		MUSIRAWAS : (Kec. BULANTENGAHSUKU ULU, MUARALAKITAN, SUKUTENGAHLAKITANULUTERAWAS)
		MUSIRAWAS UTARA : (Kec. RAWAS ILIR, RAWAS ULU, RUPIT)
		OGAN ILIR : (Kec. INDRALAYA, KANDIS, MUARAKUANG, PEMULUTAN, PEMULUTAN SELATAN, RANTAUALAI, SUNGAIPINANG)
		OGANKOMERING ILIR : (Kec. AIRSUGIHAN, CENGAL, JEJAWI,

		KAYUAGUNG, LEMPUINGJAYA, MESUJI, MESUJIRAYA, PAMPANGAN, PANGKALANLAMPAM, PEDAMARAN, PEDAMARAN TIMUR, SIRAHPULAUPADANG, SUNGAIMENANG, TANJUNGLUBUK, TELUKGELAM, TULUNGSELAPAN)
		OGANKOMERING ULU : (Kec. BATURAJA BARAT, BATURAJA TIMUR, MUARAJAYA, PENGADONAN, PENINJAUAN, ULU OGAN)
		OGANKOMERINGULU SELATAN : (Kec. BANDINGAGUNG, BUANAPEMACA, BUAYRAWAN, BUAYSANDANGAJI, MUARADUA, SIMPANG)
		OGANKOMERINGULU TIMUR : (Kec. BUAYPEMUKAPELIUNG, BUNGAMAYANG, CEMPAKA, MARTAPURA)
		PALEMBANG : (Kec. GANDUS, ILIRBARAT DUA, ILIRBARAT SATU, ILIRTIMUR DUA, ILIRTIMUR SATU, KALIDONI, KERTAPATI, PLAJU, SAKO, SEBERANGULU DUA, SEBERANGULU SATU, SEMATANGBORANG, SUKARAMI)
		PALI : (Kec. TALANGUBI)
		PRABUMULIH : (Kec. PRABUMULIH BARAT)

9. PRAKIRAAN DAERAH POTENSI BANJIR KEPULAUAN BANGKA BELITUNG SEPTEMBER 2020

Gambar 10.

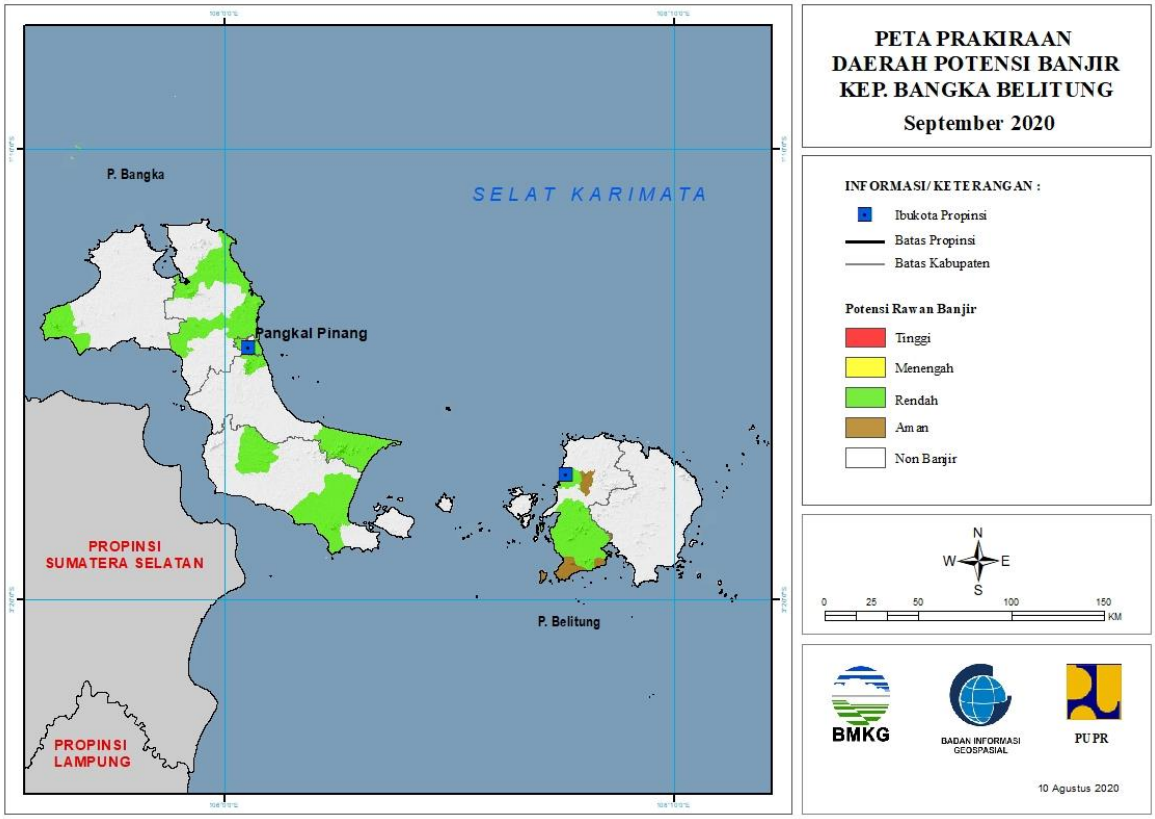

Tabel 9.

TINGKAT POTENSI BANJIR		
TINGGI	MENENGAH	RENDAH
-	-	BANGKA : (Kec. MERAWANG, PUDINGBESAR, RIAUSILIP, SUNGAILIAT)
		BANGKA BARAT : (Kec. MUNTOK)
		BANGKA SELATAN : (Kec. PAYUNG, TOBOALI)
		BANGKA TENGAH : (Kec. LUBUK BESAR, PANGKALAN BARU)
		BELITUNG : (Kec. MEMBALONG, TANJUNGPANDAN)
		KOTA PANGKALPINANG : (Kec. BUKITINTAN, GERUNGGANG, PANGKALBALAM, RANGKUI, TAMANSARI)

10. PRAKIRAAN DAERAH POTENSI BANJIR LAMPUNG SEPTEMBER 2020

Gambar 11.

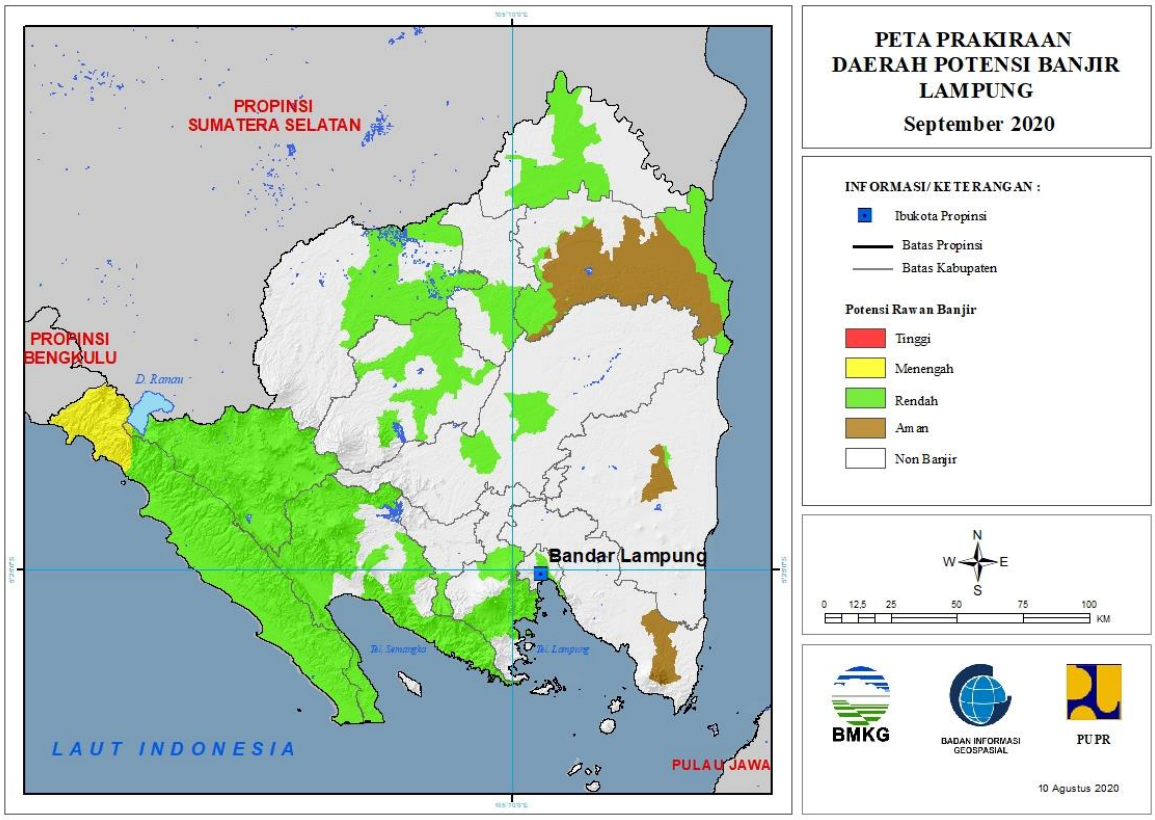

Tabel 10.

TINGKAT POTENSI BANJIR		
TINGGI	MENENGAH	RENDAH
-	LAMPUNG BARAT : (Kec. LUMBOKSEMINUNG)	BANDARLAMPUNG : (Kec. BUMIWARAS, KEDAMAIAN, KEDATON, LABUHANRATU, PANJANG, TANJUNGKARANG TIMUR, TELUKBETUNG SELATAN, WAYHALIM)
	PESISIR BARAT : (Kec. KARYAPENGGAWA, LEMONG, PESISIR UTARA)	LAMPUNG BARAT : (Kec. AIRHITAM, BALIKBUKIT, BANDARNEGERISUOH, BATUBRAK, BATUKETULIS, BELALAU, GEDUNGSURIAN, KEBUNTEBU, LUMBOKSEMINUNG, PAGARDEWA, SEKINCAU, SUKAU, SUMBERJAYA, SUOH, WAYTENONG)
		LAMPUNG TENGAH : (Kec. ANAKTUHA, TERBANGGIBESAR)
		LAMPUNG TIMUR : (Kec. LABUHANRATU)
		LAMPUNG UTARA : (Kec. ABUNG TENGAH, ABUNG TIMUR, BUNGAMAYANG, KOTABUMI, KOTABUMI SELATAN, MUARASUNGKAI,

		SUNGKAI SELATAN, SUNGKAI TENGAH)
		MESUJI : (Kec. TANJUNGRAYA)
		PESAWARAN : (Kec. GEDONGTATAAN, PADANGCERMIN)
		PESISIR BARAT : (Kec. BENGKUNAT, BENGKUNATBELIMBING, KARYAPENGGAWA, KRUI SELATAN, LEMONG, NGAMBUR, PESISIR SELATAN, PESISIR TENGAH, PESISIR UTARA, WAYKRUI)
		PRINGSEWU : (Kec. PARDASUKA)
		TANGGAMUS : (Kec. BANDARNEGERISEMUONG, CUKUHBALAK, KELUMBAYAN, KELUMBAYAN BARAT, KOTAAGUNG TIMUR, LIMAU, PEMATANGSAWA, PUGUNG, SEMAKA, SUMBEREJO, ULUBELU, WONOSOBO)
		TULANGBAWANG : (Kec. DENTETELADAS, GEDUNGAJI, GEDUNGMENENG, MENGGALA, MENGGALA TIMUR, MERAKSAAJI, RAWAJITU SELATAN, RAWAJITU TIMUR)
		TULANGBAWANG BARAT : (Kec. TULANGBAWANG TENGAH)
		WAYKANAN : (Kec. NEGERIAGUNG, NEGERIBESAR, PAKUANRATU)

11. PRAKIRAAN DAERAH POTENSI BANJIR BANTEN SEPTEMBER 2020

Gambar 12.

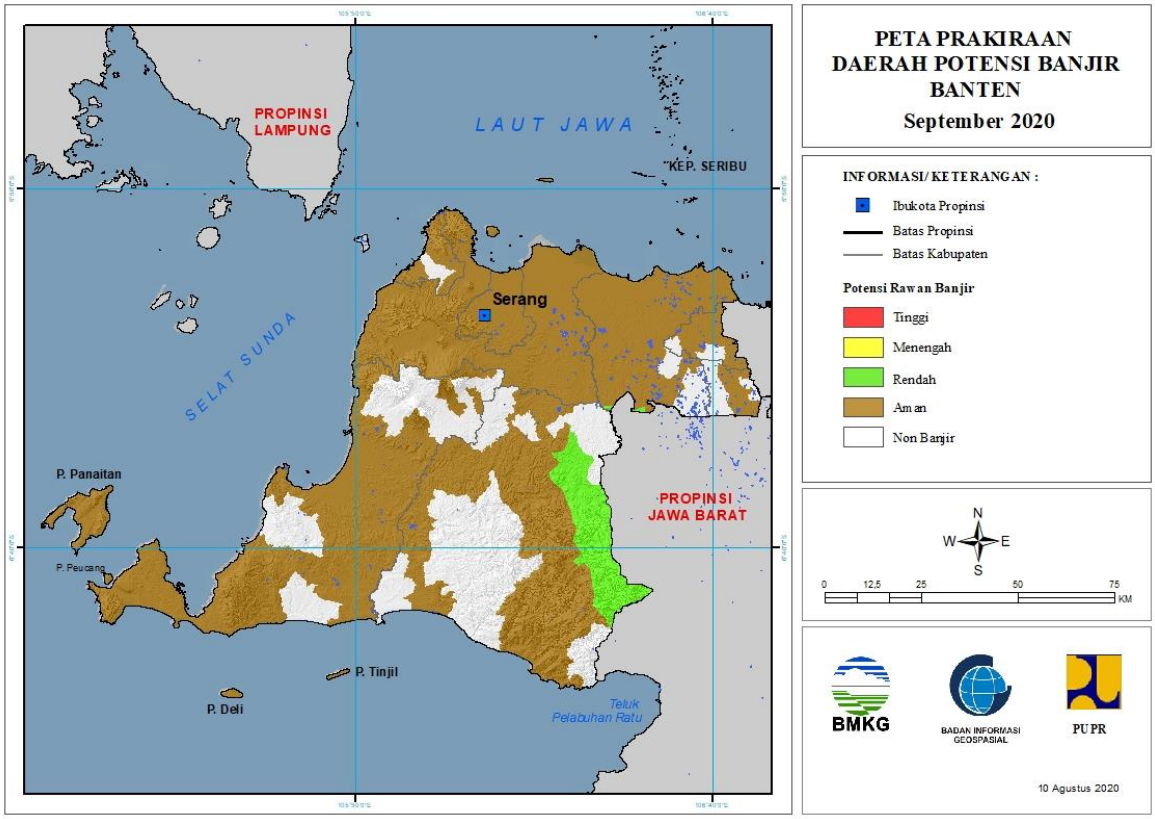

Tabel 11.

TINGKAT POTENSI BANJIR		
TINGGI	MENENGAH	RENDAH
-	-	Lebak : (Kec. Cibeber, Cimarga, Cipanas, Lebakgedong, Muncang, Sajira, Sobang)
		Tangerang : (Kec. Jambe, Solear)

12. PRAKIRAAN DAERAH POTENSI BANJIR DKI JAKARTA SEPTEMBER 2020

Gambar 13.

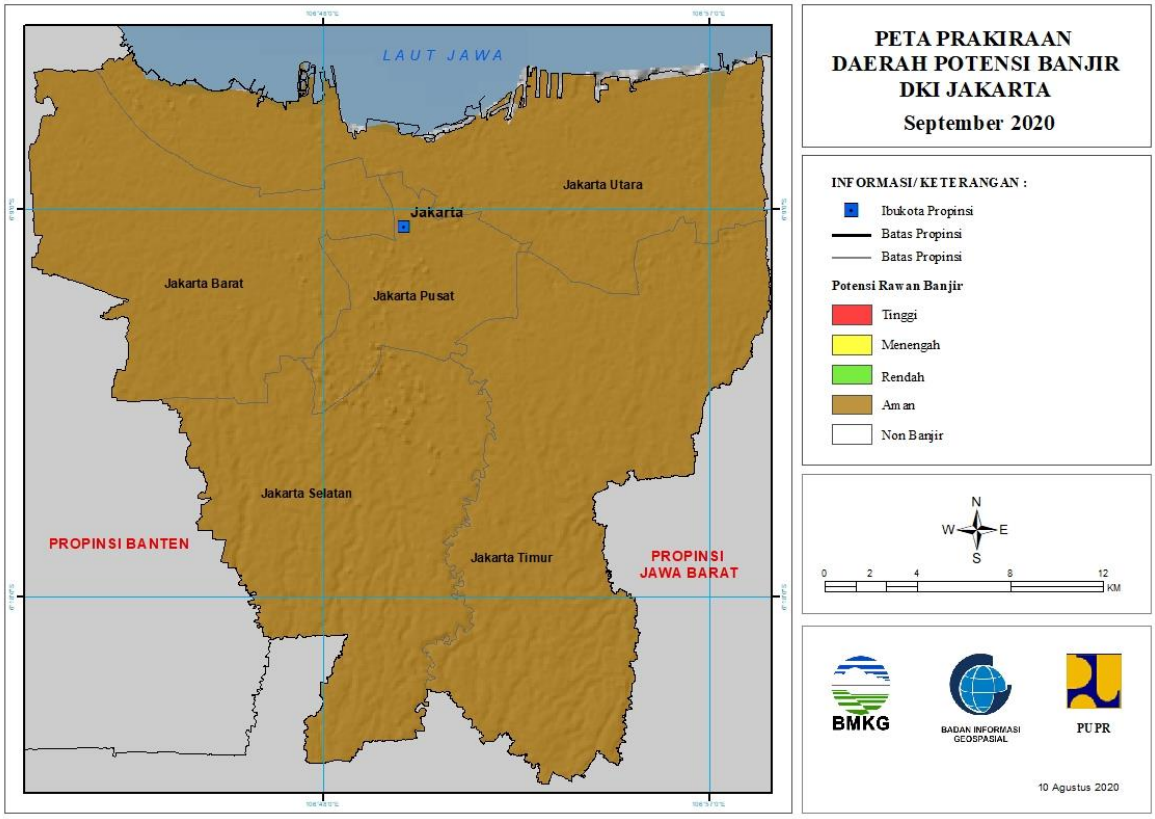

Tabel 12.

TINGKAT POTENSI BANJIR		
TINGGI	MENENGAH	RENDAH
-	-	-

13. PRAKIRAAN DAERAH POTENSI BANJIR JAWA BARAT SEPTEMBER 2020

Gambar 14.

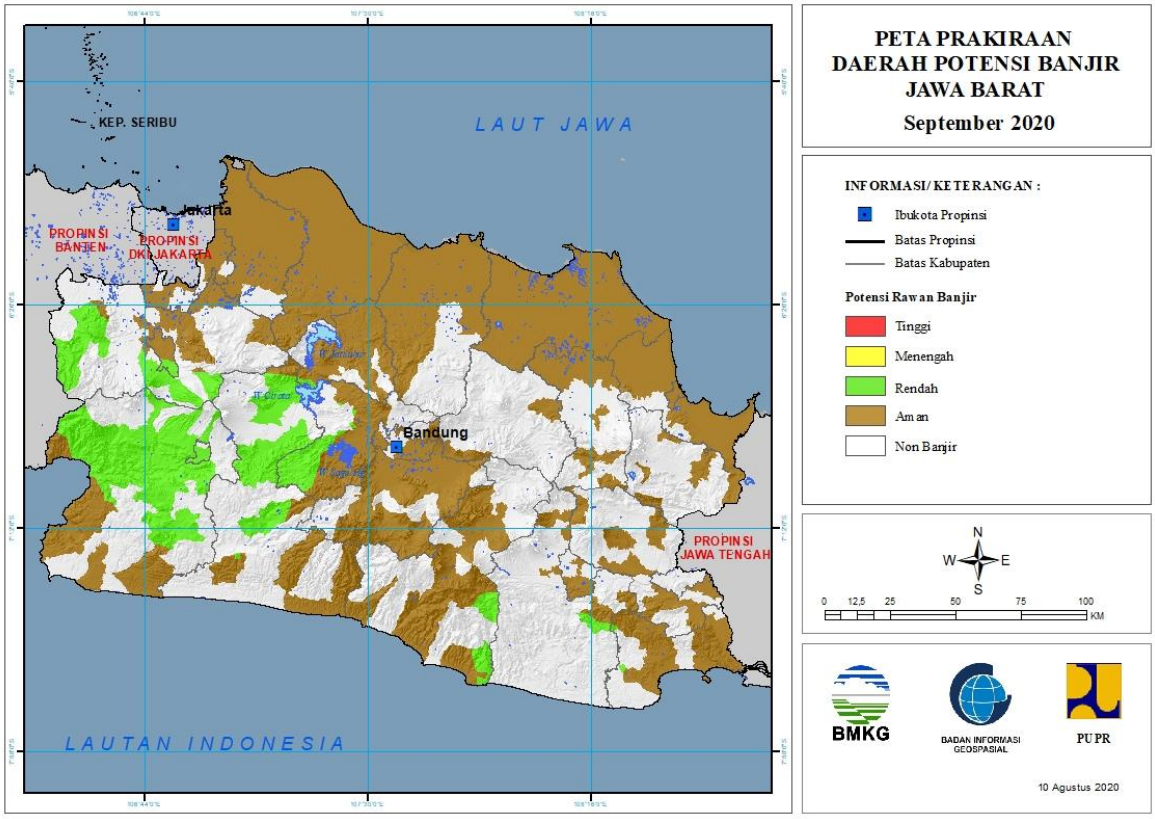

Tabel 13.

TINGKAT POTENSI BANJIR		
TINGGI	MENENGAH	RENDAH
-	-	Bandung Barat : (Kec. Cikalong Wetan, Cipongkor, Gununghalu, Padalarang, Rongga, Saguling)
		Bogor : (Kec. Caringin, Cigudeg, Cijeruk, Cisarua, Dramaga, Leuwisadeng, Sukajaya, Tamansari)
		Cianjur : (Kec. Bojongpicung, Campaka, Cianjur, Cibeber, Cikalong Kulon, Karang Tengah, Leles, Mande, Pagelaran)
		Garut : (Kec. Banjarwangi, Cibalong, Cikajang, Singajaya)
		Kota Bogor : (Kec. Bogor Barat, Bogor Selatan, Bogor Timur)
		Kota Sukabumi : (Kec. Baros, Cibeureum, Citamiang, Lembursitu, Warudoyong)
		Pangandaran : (Kec. Cijulang, Langkaplancar)
		Purwakarta : (Kec. Manis)
		Sukabumi : (Kec. Bantargadung, Caringin, Cibadak, Cicantayan, Cicurug, Cikakak, Cikembar,

		Cikidang, Cisaat, Cisolok, Gunung Guruh, Jampang Tengah, Nagrak, Nyalindung, Pabuaran, Parungkuda, Pelabuhanratu, Sagaranten, Simpenan, Sukabumi, Tegal Buleud, Warung Kiara)
		Tasikmalaya : (Kec. Salopa)

14. PRAKIRAAN DAERAH POTENSI BANJIR JAWA TENGAH SEPTEMBER 2020

Gambar 15.

Tabel 14.

TINGKAT POTENSI BANJIR		
TINGGI	MENENGAH	RENDAH
-	-	-

15. PRAKIRAAN DAERAH POTENSI BANJIR DI YOGYAKARTA SEPTEMBER 2020

Gambar 16.

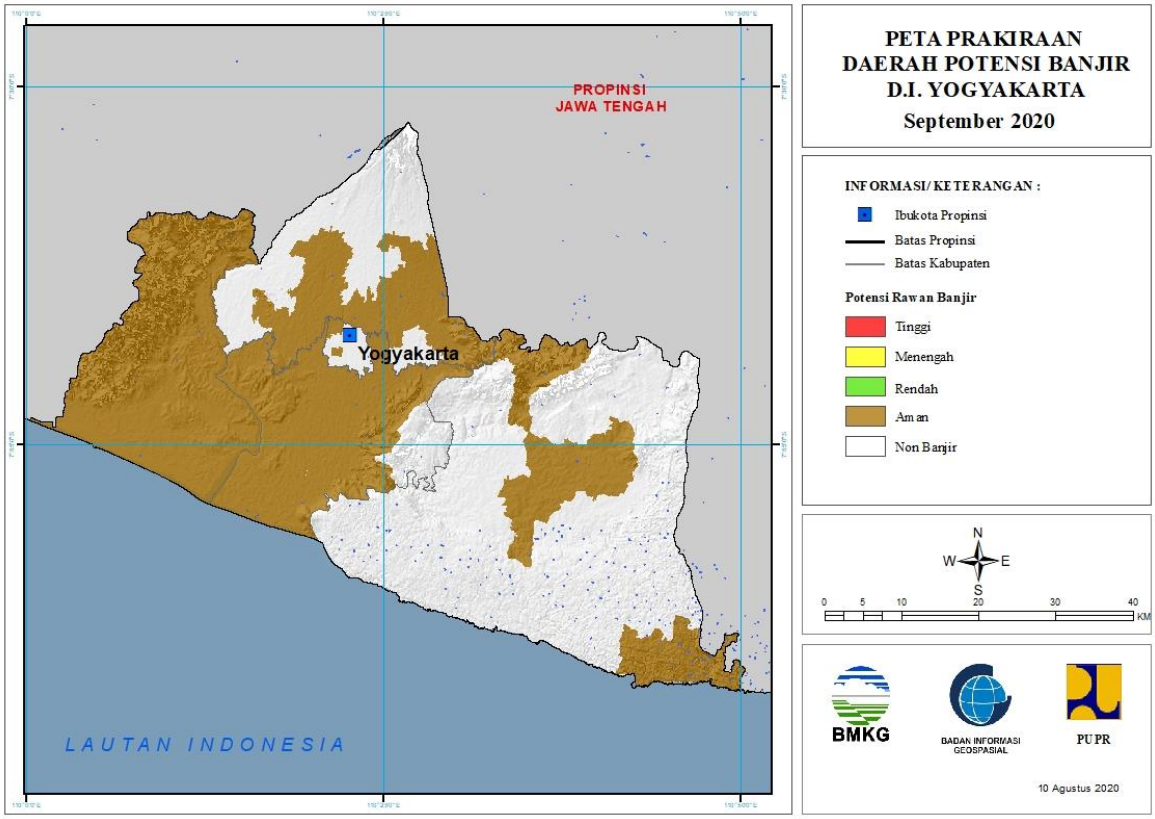

Tabel 15.

TINGKAT POTENSI BANJIR		
TINGGI	MENENGAH	RENDAH
-	-	-

16. PRAKIRAAN DAERAH POTENSI BANJIR JAWA TIMUR SEPTEMBER 2020

Gambar 17.

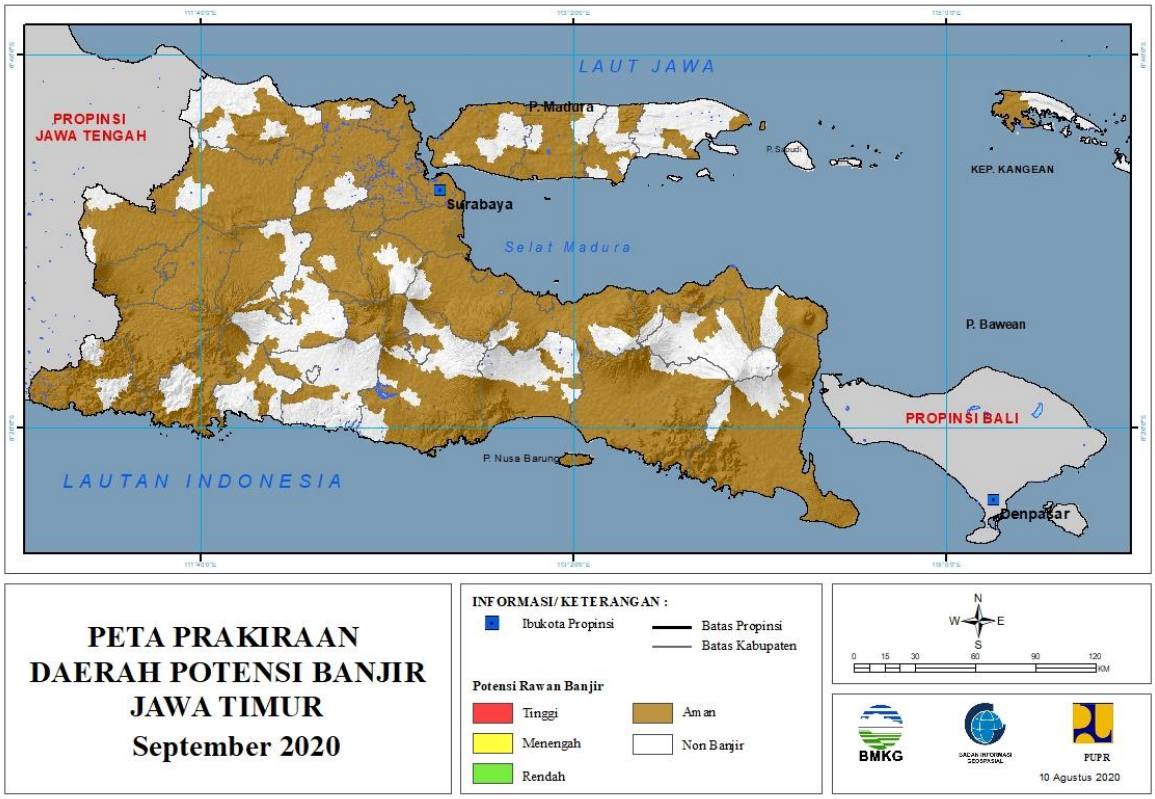

Tabel 16.

TINGKAT POTENSI BANJIR		
TINGGI	MENENGAH	RENDAH
-	-	-

17. PRAKIRAAN DAERAH POTENSI BANJIR BALI SEPTEMBER 2020

Gambar 18.

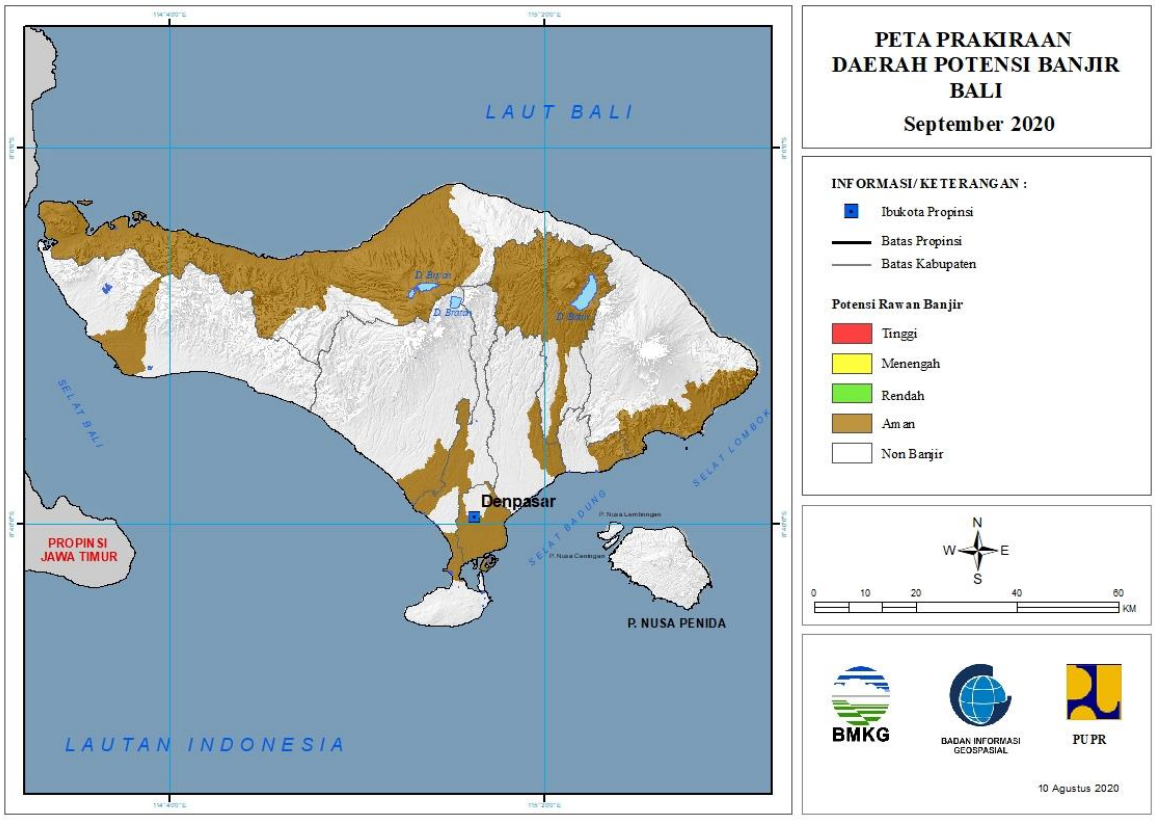

Tabel 17.

TINGKAT POTENSI BANJIR		
TINGGI	MENENGAH	RENDAH
-	-	-

18. PRAKIRAAN DAERAH POTENSI BANJIR NUSA TENGGARA BARAT SEPTEMBER 2020

Gambar 19.

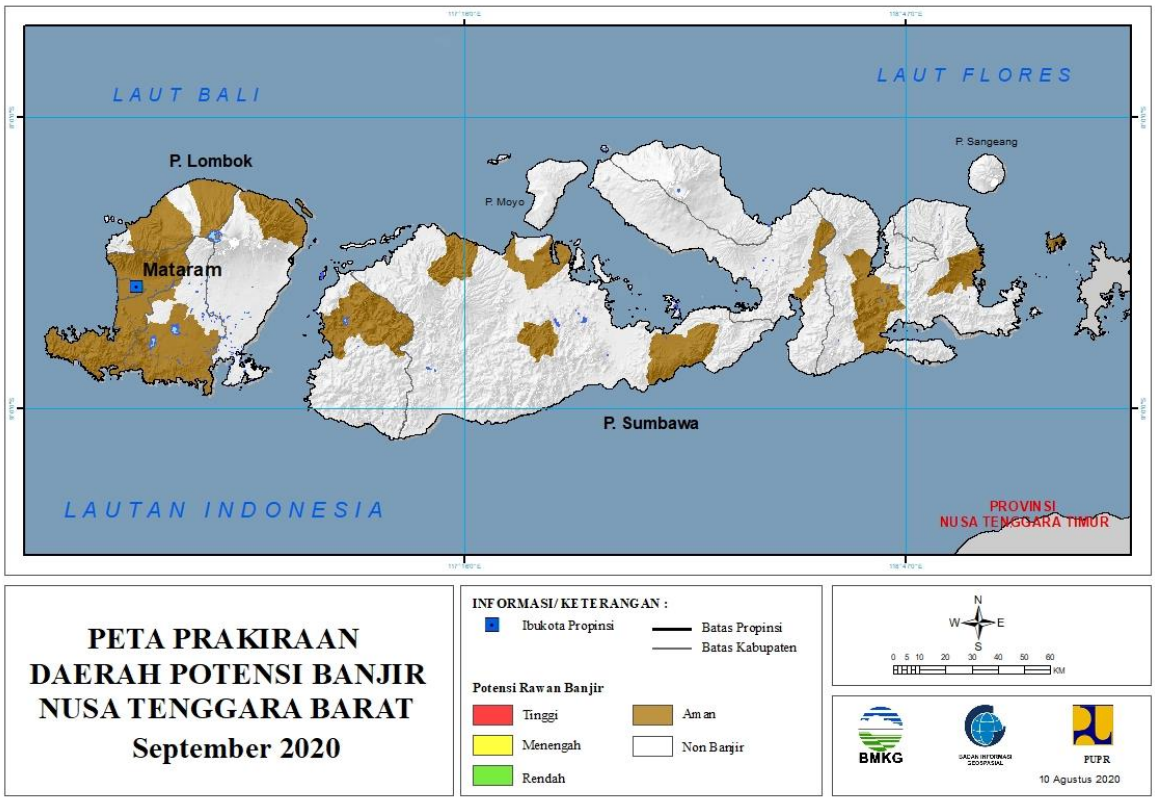

Tabel 18.

TINGKAT POTENSI BANJIR		
TINGGI	MENENGAH	RENDAH
-	-	-

19. PRAKIRAAN DAERAH POTENSI BANJIR NUSA TENGGARA TIMUR SEPTEMBER 2020

Gambar 20.

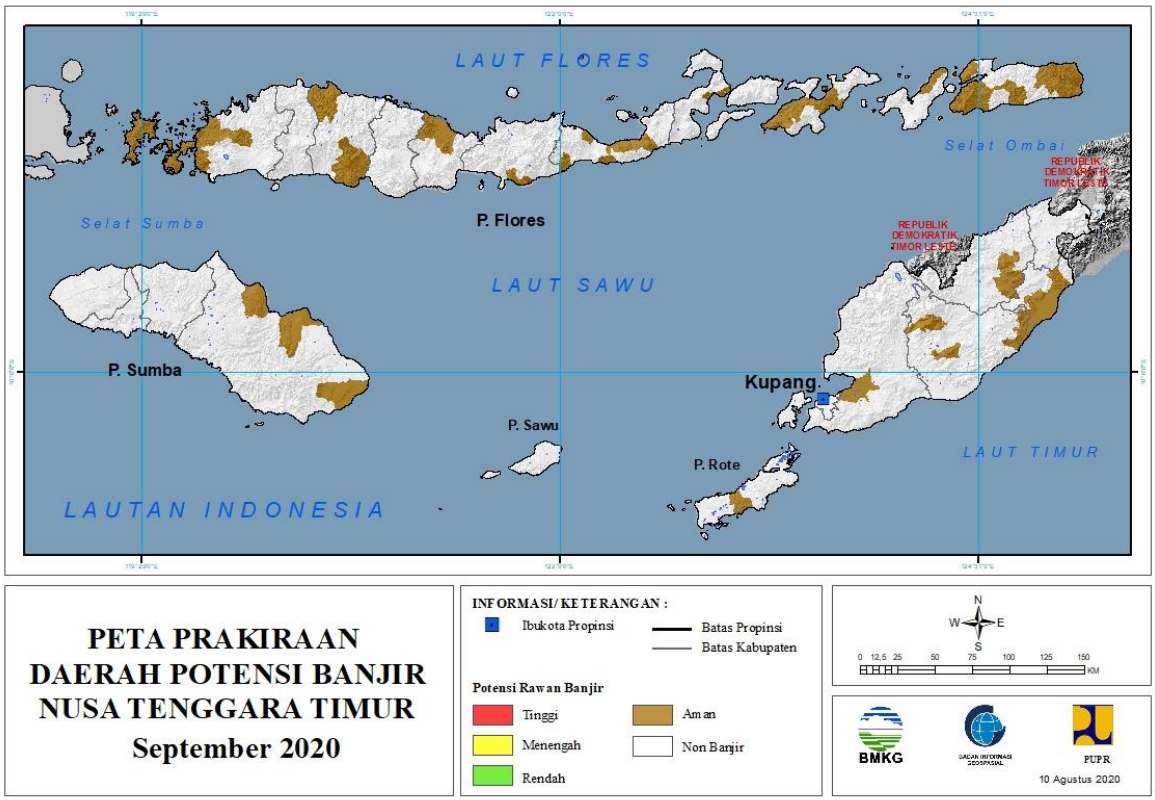

Tabel 19.

TINGKAT POTENSI BANJIR		
TINGGI	MENENGAH	RENDAH
-	-	-

20. PRAKIRAAN DAERAH POTENSI BANJIR KALIMANTAN BARAT SEPTEMBER 2020

Gambar 21.

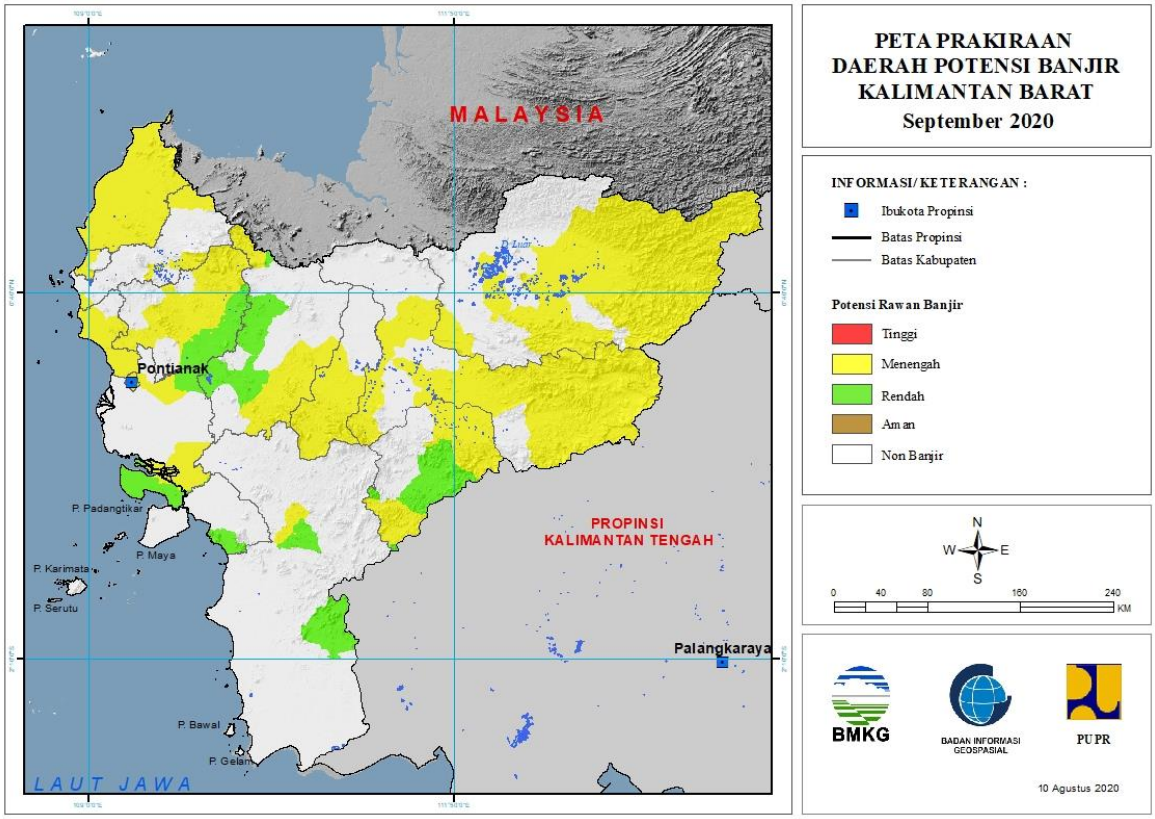

Tabel 20.

TINGKAT POTENSI BANJIR		
TINGGI	MENENGAH	RENDAH
-	BENGKAYANG : (Kec. BENGKAYANG, JAGOIBABANG, SUNGAIRAYA, SUTISEMARANG)	BENGKAYANG : (Kec. JAGOIBABANG)
	KAPUAS HULU : (Kec. BIKA, BOYANTANJUNG, BUNUT HILIR, BUNUT HULU, EMBALOH HILIR, KALIS, PENGKADAN, PUTUSSIBAU SELATAN, PUTUSSIBAU UTARA, SELIMBAU, SILAT HILIR)	KAYONG UTARA : (Kec. SUKADANA)
	KETAPANG : (Kec. SANDAI)	KETAPANG : (Kec. JELAI HULU, SANDAI)
	KOTA PONTIANAK : (Kec. PONTIANAK BARAT, PONTIANAK KOTA, PONTIANAK SELATAN, PONTIANAK TENGGARA, PONTIANAK TIMUR, PONTIANAK UTARA)	KUBURAYA : (Kec. BATUAMPAR, SUNGAIAMBAWANG)
	KOTA SINGKAWANG : (Kec. SINGKAWANG BARAT, SINGKAWANG SELATAN, SINGKAWANG TENGAH, SINGKAWANG UTARA)	LANDAK : (Kec. AIRBESAR, JELIMPO, KUALABEHE, NGABANG, SENGAHTEMILA)

	KUBURAYA : (Kec. BATUAMPAR, SUNGAIAMBAWANG)	MELAWI : (Kec. ELLA HILIR, NANGA PINOH, PINOH SELATAN, SAYAN, SOKAN, TANAHPINOH)
	LANDAK : (Kec. AIRBESAR, JELIMPO, KUALABEHE, MANDOR, MENYUKE, NGABANG, SENGAHTEMILA, SOMPAK)	SAMBAS : (Kec. PALOH, SAJINGANBESAR)
	MELAWI : (Kec. ELLA HILIR, NANGA PINOH, PINOH SELATAN, PINOH UTARA, SAYAN, SOKAN)	SANGGAU : (Kec. ENTIKONG, KAPUAS, MELIAU, MENYUKE, TAYAN HILIR, TAYAN HULU)
	MEMPAWAH : (Kec. ANJONGAN, MEMPAWAH HILIR, MEMPAWAH TIMUR, SEGEDONG, SIANTAN, SUNGAIKUNYIT, SUNGAIPINYUH, TOHO)	
	SAMBAS : (Kec. GALING, JAWAI, JAWAI SELATAN, PALOH, PEMANGKAT, SAJAD, SAJINGANBESAR, SALATIGA, SAMBAS, SEBAWI, SEJANGKUNG, SELAKAU, SELAKAU TIMUR, SEMPARUK, SUBAH, TANGARAN, TEBAS, TEKARANG, TELUKKERAMAT)	
	SANGGAU : (Kec. ENTIKONG, KAPUAS, MELIAU, MUKOK, TAYAN HILIR)	
	SEKADAU : (Kec. NANGAMAHAP, NANGATAMAN, SEKADAU HILIR, SEKADAU HULU)	
	SINTANG : (Kec. AMBALAU, DEDAI, KAYAN HILIR, KAYAN HULU, KETUNGAU HILIR, SEPAUK, SERAWAI, SINTANG)	

21. PRAKIRAAN DAERAH POTENSI BANJIR KALIMANTAN TENGAH SEPTEMBER 2020

Gambar 22.

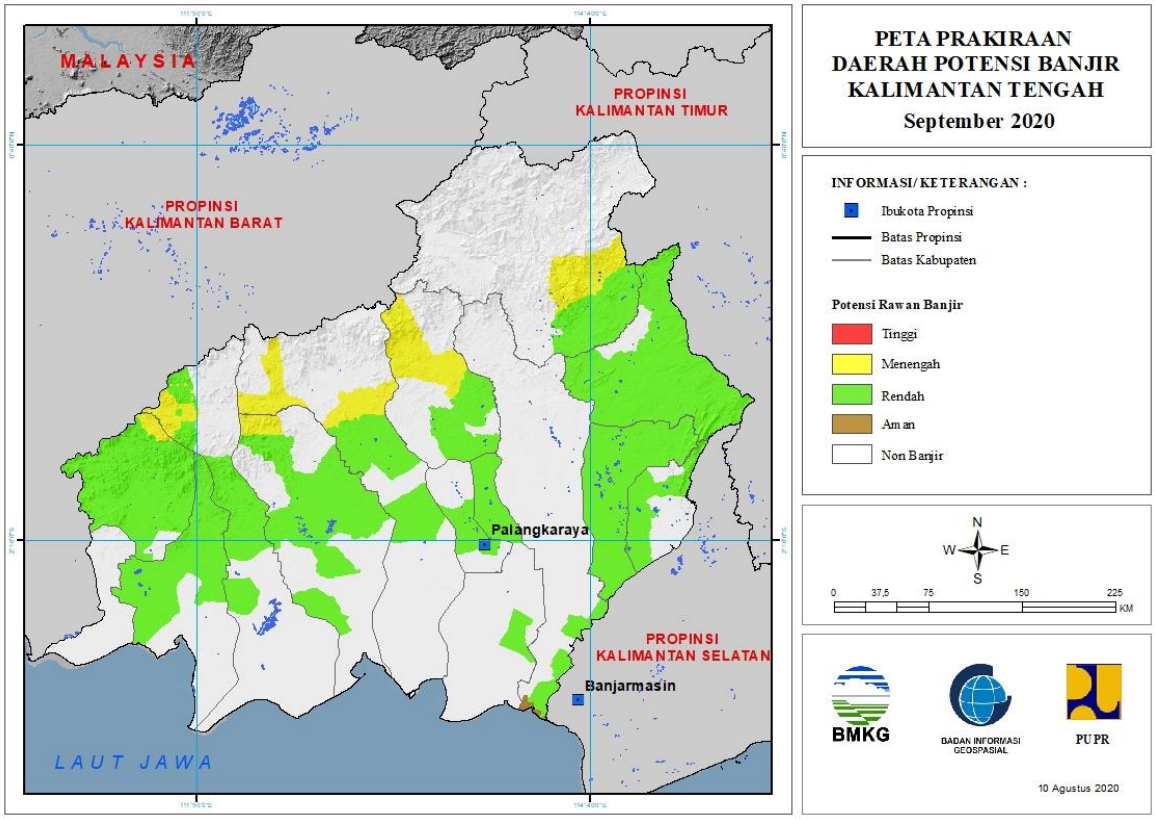

Tabel 21.

TINGKAT POTENSI BANJIR		
TINGGI	MENENGAH	RENDAH
-	BARITO UTARA : (Kec. LAHEI)	BARITO SELATAN : (Kec. DUSUN HILIR, DUSUN SELATAN, DUSUN UTARA, GUNUNGBINTANGAWAI, JENAMAS, KARAUKUALA)
	GUNUNGMAS : (Kec. DAMANGBATU, KAHAYANHULU UTARA, TEWAH)	BARITO TIMUR : (Kec. DUSUN TENGAH, KARUSENJANANG, PAJUEPAT, PEMATANGKARAU)
	KATINGAN : (Kec. KATINGAN HULU, KATINGAN TENGAH, SANAMAN MANTIKEI)	BARITO UTARA : (Kec. GUNUNGPUREI, GUNUNGTIMANG, LAHEI, MONTALLAT, TEWEH BARU, TEWEH SELATAN, TEWEH TENGAH, TEWEH TIMUR)
	KOTAWARINGIN TIMUR : (Kec. TELAGAANTANG)	GUNUNGMAS : (Kec. KURUN, RUNGAN, SEPANG SIMIN, TEWAH)
	LAMANDAU : (Kec. BELANTIKAN RAYA, BULIK TIMUR)	KAPUAS : (Kec. KAPUAS HILIR, KAPUAS KUALA, KAPUAS MURUNG, KAPUAS TIMUR, TAMBANCATUR)
	MURUNG RAYA : (Kec. BARITOTUHUP RAYA, LAUNGTUHUP, TANAHSIANG)	KATINGAN : (Kec. KATINGAN HILIR, KATINGAN TENGAH, PULAUMALAN, SANAMAN MANTIKEI, TASIKPAYAWAN)

	SERUYAN : (Kec. SULINGTAMBUN)	KOTA PALANGKARAYA : (Kec. BUKITBATU, JEKAN RAYA, PAHANDUT)
		KOTAWARINGIN BARAT : (Kec. ARUT SELATAN, ARUT UTARA, KOTAWARINGIN LAMA, PANGKALANBANTENG)
		KOTAWARINGIN TIMUR : (Kec. CEMPAGA HULU, KOTABESI, MENTAYA HULU, MENTAYAHILIR UTARA, PARENGGEAN, TELAGAANTANG, TUALAN HULU)
		LAMANDAU : (Kec. BATANGKAWA, BELANTIKAN RAYA, BULIK, BULIK TIMUR, DELANG, LAMANDAU, MENTHOBI RAYA)
		MURUNG RAYA : (Kec. BARITOTUHUP RAYA, LAUNGTUHUP, MURUNG, TANAHSIANG)
		PULANGPISAU : (Kec. BANAMATINGANG, KAHAYAN TENGAH, MALIKU)
		SERUYAN : (Kec. BATUAMPAR, HANAU, SERUYAN TENGAH, SULINGTAMBUN)

22. PRAKIRAAN DAERAH POTENSI BANJIR KALIMANTAN SELATAN SEPTEMBER 2020

Gambar 23.

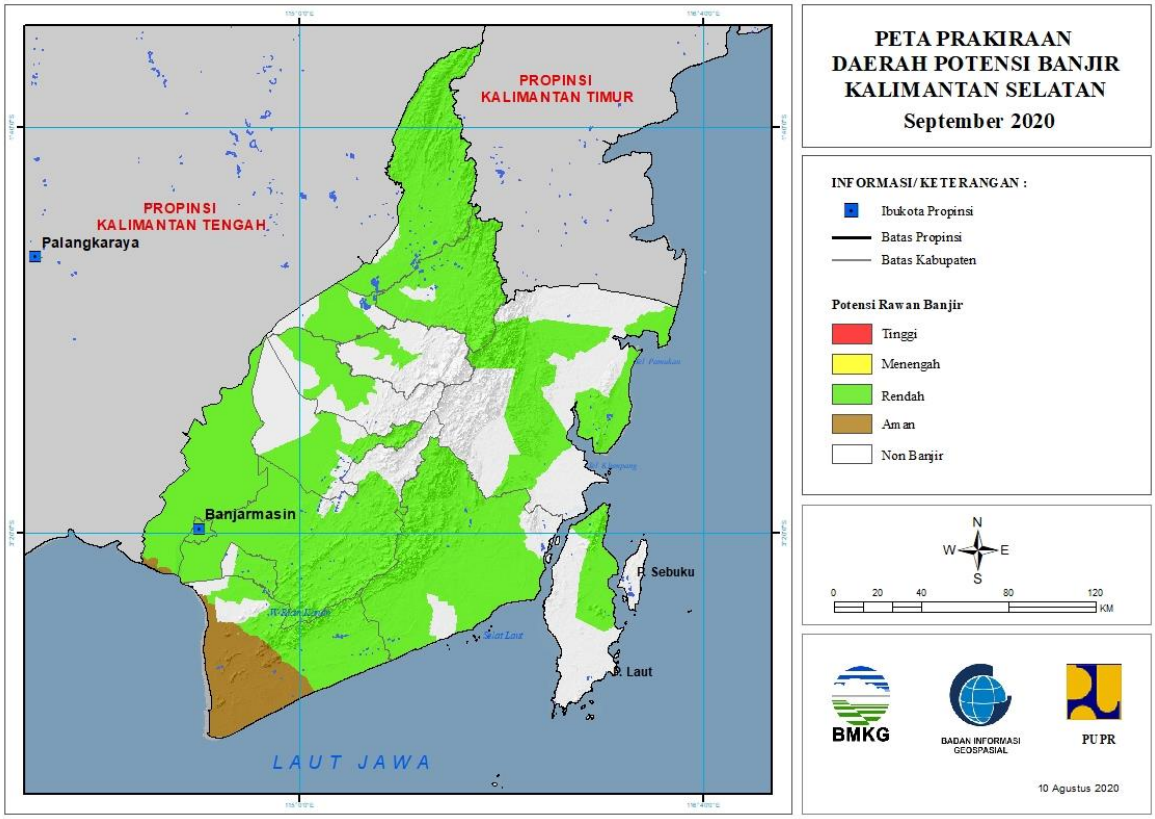

Tabel 22.

TINGKAT POTENSI BANJIR		
TINGGI	MENENGAH	RENDAH
-	-	BALANGAN : (Kec. AWAYAN, BATUMANDI, HALONG, JUAI, LAMPIHONG, PARINGIN, TEBINGTINGGI)
		BANJAR : (Kec. ALUH-ALUH, ARANIO, ASTAMBUL, BERUNTUNGBARU, CINTAPURIDARUSSALAM, GAMBUT, KARANGINTAN, KERTAKHANYAR, MARTAPURA, MARTAPURA BARAT, MARTAPURA TIMUR, MATARAMAN, PENGARON, SIMPANGEMPAT, SUNGAIPINANG, SUNGAITABUK, TATAHMAKMUR)
		BARITO KUALA : (Kec. ALALAK, ANJIRMUARA, ANJIRPASAR, BAKUMPAI, BARAMBAI, BELAWANG, CERBON, JEJANGKIT, KURIPAN, MANDASTANA, MARABAHAN, MEKARSARI, RANTAUBADAUH, TABUKAN,

		TABUNGANEN, TAMBAN, WANARAYA)
		HULUSUNGAI SELATAN : (Kec. ANGKINANG, DAHA SELATAN, DAHA UTARA, KANDANGAN, SIMPUR)
		HULUSUNGAI TENGAH : (Kec. BARABAI, BATUBENAWA, PANDAWAN)
		HULUSUNGAI UTARA : (Kec. AMUNTAI SELATAN, AMUNTAI TENGAH, AMUNTAI UTARA, BABIRIK, DANAUPANGGANG, SUNGAIPANDAN)
		KOTA BANJARBARU : (Kec. BANJARBARU SELATAN, BANJARBARU UTARA, CEMPAKA, LANDASANULIN)
		KOTA BANJARMASIN : (Kec. BANJARMASIN BARAT, BANJARMASIN SELATAN, BANJARMASIN TENGAH, BANJARMASIN TIMUR, BANJARMASIN UTARA)
		KOTABARU : (Kec. KELUMPANG HULU, KELUMPANG TENGAH, KELUMPANG UTARA, PAMUKAN SELATAN, PULAULAUT TIMUR, PULAULAUT UTARA, SUNGAIDURIAN)
		TABALONG : (Kec. BANUALAWAS, HARUAI, JARO, KELUA, MUARAHARUS, MUARAUYA, MURUNGPUDAK, PUGAAN, TANTA, UPAU)
		TANAHBUMBU : (Kec. BATULICIN, KARANGBINTANG, KURANJI, KUSAN HILIR, KUSAN HULU, MANTEWE, SATUI, SUNGAILOBAN)
		TANAHLAUT : (Kec. BAJUIN, BATI-BATI, BATUAMPAR, JORONG, KINTAP, KURAU, PELAIHARI)
		TAPIN : (Kec. BAKARANGAN, BINUANG, BUNGUR, PIANI, TAPIN SELATAN, TAPIN TENGAH, TAPIN UTARA)

23. PRAKIRAAN DAERAH POTENSI BANJIR KALIMANTAN TIMUR SEPTEMBER 2020

Gambar 24.

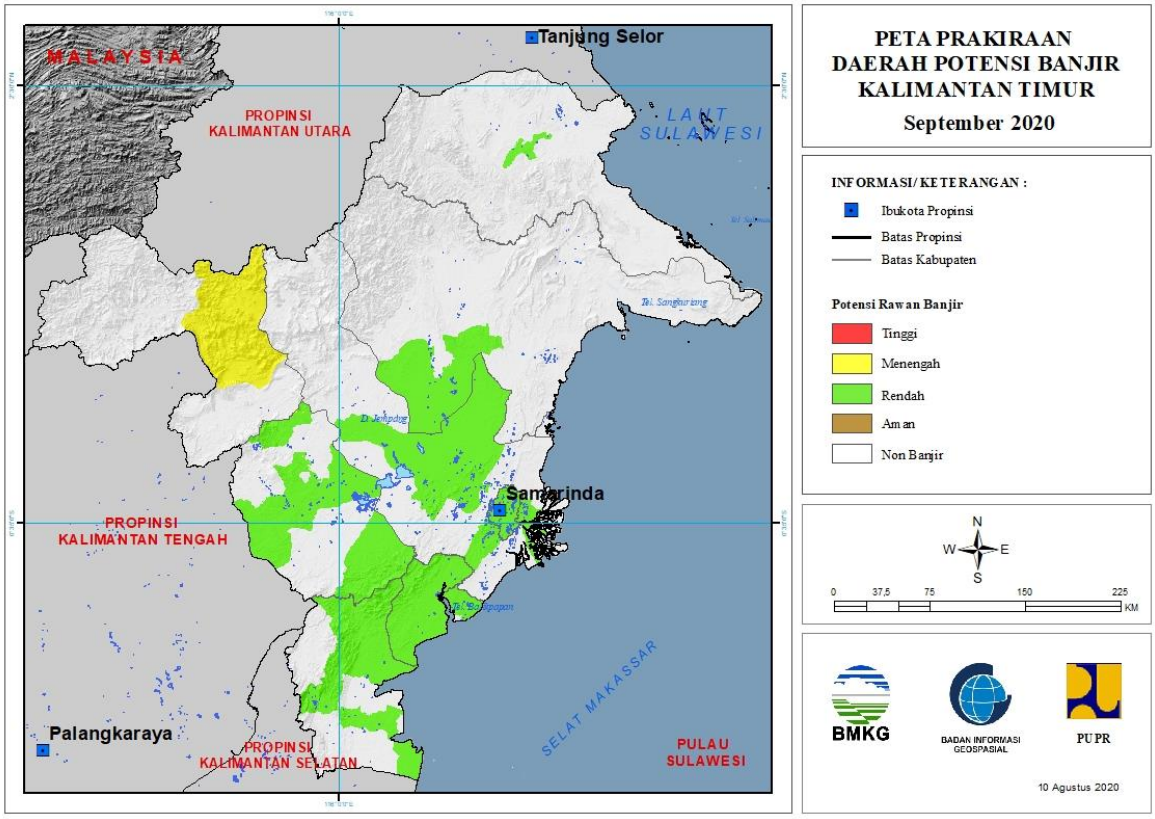

Tabel 23.

TINGKAT POTENSI BANJIR		
TINGGI	MENENGAH	RENDAH
-	KUTAI BARAT : (Kec. LONGIRAM)	BERAU : (Kec. TANJUNGREDEB, TELUKBAYUR)
	MAHAKAM ULU : (Kec. LONGBAGUN)	KOTA BALIKPAPAN : (Kec. BALIKPAPAN BARAT, BALIKPAPAN SELATAN, BALIKPAPAN TIMUR, BALIKPAPAN UTARA)
		KOTA SAMARINDA : (Kec. LOAJANAN HILIR, PALARAN, SAMARINDA ILIR, SAMARINDA ULU, SAMARINDA UTARA, SAMARINDAKOTA, SAMARINDASEBERANG, SAMBUTAN, SUNGAIKUNJANG, SUNGAIPINANG)
		KUTAI BARAT : (Kec. BARONGTONGKOK, BONGAN, DAMAI, LONGIRAM, MELAK, MUARALAWA, MUARAPAHU, PENYINGGAHAN)
		KUTAI TIMUR : (Kec. BATUAMPAR,

		MUARAANCALONG, MUARABENGKAL)
		KUTAIKARTANEGARA : (Kec. ANGGANA, KONAHAN, KOTABANGUN, LOAJANAN, MUARAKAMAN, SEBULU, TENGGARONG)
		PASER : (Kec. BATUSOPANG, LONGIKIS, LONGKALI, PASIRBALENGKONG, TANJUNGHARAPAN)
		PENAJAMPASER UTARA : (Kec. BABULU, PENAJAM, SEPAKU, WARU)

24. PRAKIRAAN DAERAH POTENSI BANJIR KALIMANTAN UTARA SEPTEMBER 2020

Gambar 25.

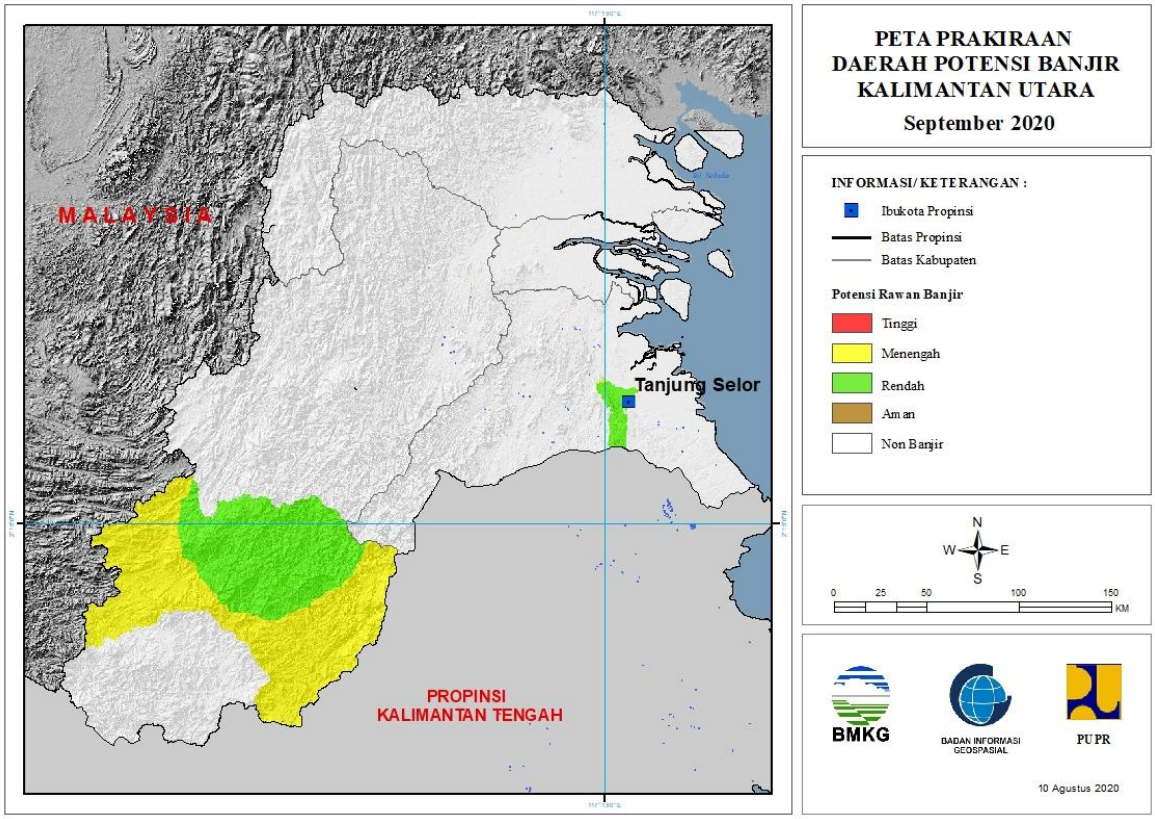

Tabel 24.

TINGKAT POTENSI BANJIR		
TINGGI	MENENGAH	RENDAH
-	BULUNGAN : (Kec. TANJUNGPALAS)	BULUNGAN : (Kec. TANJUNGPALAS)
	MALINAU : (Kec. KAYAN HILIR, KAYAN HULU)	MALINAU : (Kec. KAYAN HILIR)

25. PRAKIRAAN DAERAH POTENSI BANJIR SULAWESI UTARA SEPTEMBER 2020

Gambar 26.

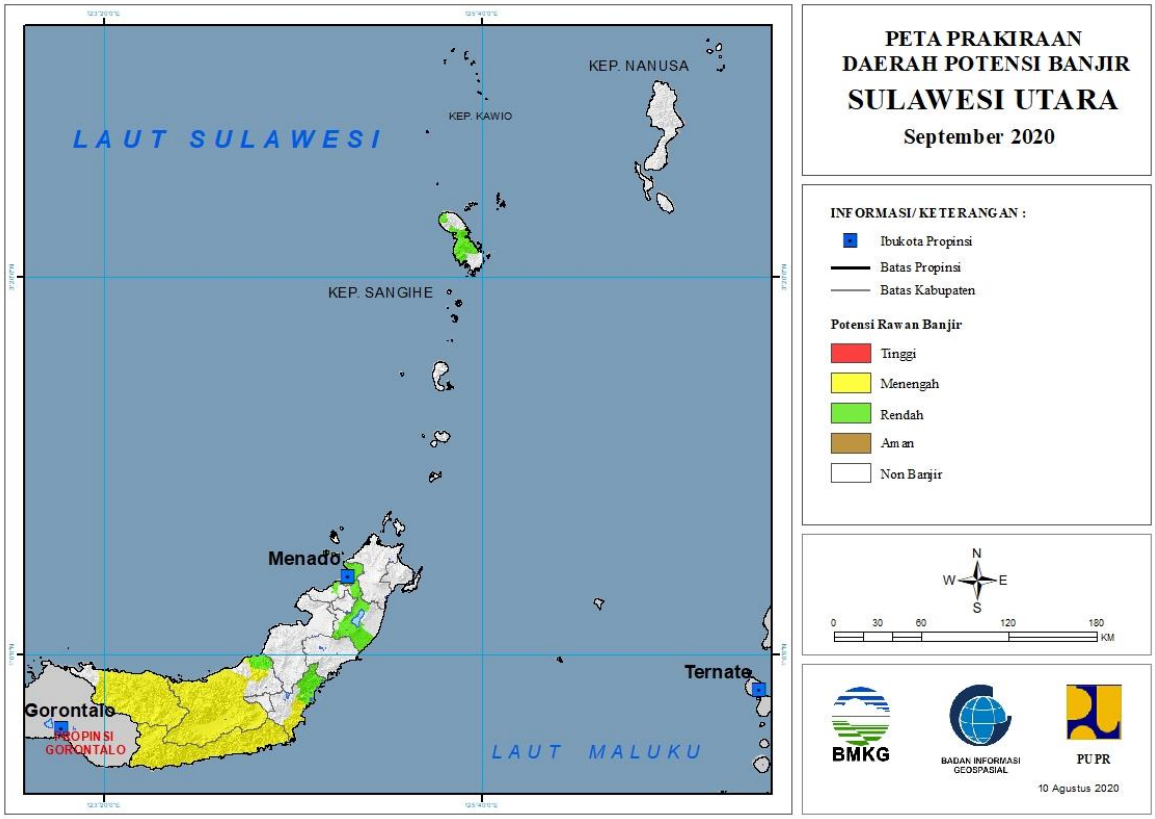

Tabel 25.

TINGKAT POTENSI BANJIR		
TINGGI	MENENGAH	RENDAH
-	Bolaang Mongondow : (Kec. Bolaang, Dumoga, Dumoga Barat, Dumoga Tengah, Dumoga Tenggara, Dumoga Timur, Dumoga Utara, Lolak, Lolayan, Poigar, Sang Tombolang)	Bolaang Mongondow : (Kec. Lolak, Poigar, Sang Tombolang)
	Bolaang Mongondow Timur : (Kec. Nuangan, Tutuyan)	Bolaang Mongondow Timur : (Kec. Kotabunan, Nuangan, Tutuyan)
	Bolaang Mongondow Utara : (Kec. Bintauna, Bolangitang Barat, Bolangitang Timur, Sangkub)	Bolaang Mongondow Utara : (Kec. Bintauna, Bolangitang Barat, Bolangitang Timur)
	Bolaangmongondow Selatan : (Kec. Bolaang Uki, Pinolosian, Pinolosian Tengah, Pinolosian Timur, Posigadan)	Bolaangmongondow Selatan : (Kec. Pinolosian Timur)
		Kepulauan Sangihe : (Kec. Kendahe, Manganitu, Tabukan Selatan, Tabukan Tengah, Tahuna, Tahuna Timur, Tamako)
		Kota Manado : (Kec. Bunaken, Bunaken Kepulauan, Malalayang, Mapanget, Paal

		Dua, Sario, Singkil, Tikala, Tuminiting, Wanea, Wenang)
		Minahasa : (Kec. Kakas, Kakas Barat, Kawangkoan, Langowan Barat, Langowan Selatan, Langowan Timur, Langowan Utara, Mandolang, Remboken, Tombulu, Tompaso, Tompaso Barat, Tondano Barat, Tondano Selatan, Tondano Timur, Tondano Utara)

26. PRAKIRAAN DAERAH POTENSI BANJIR GORONTALO SEPTEMBER 2020

Gambar 27.

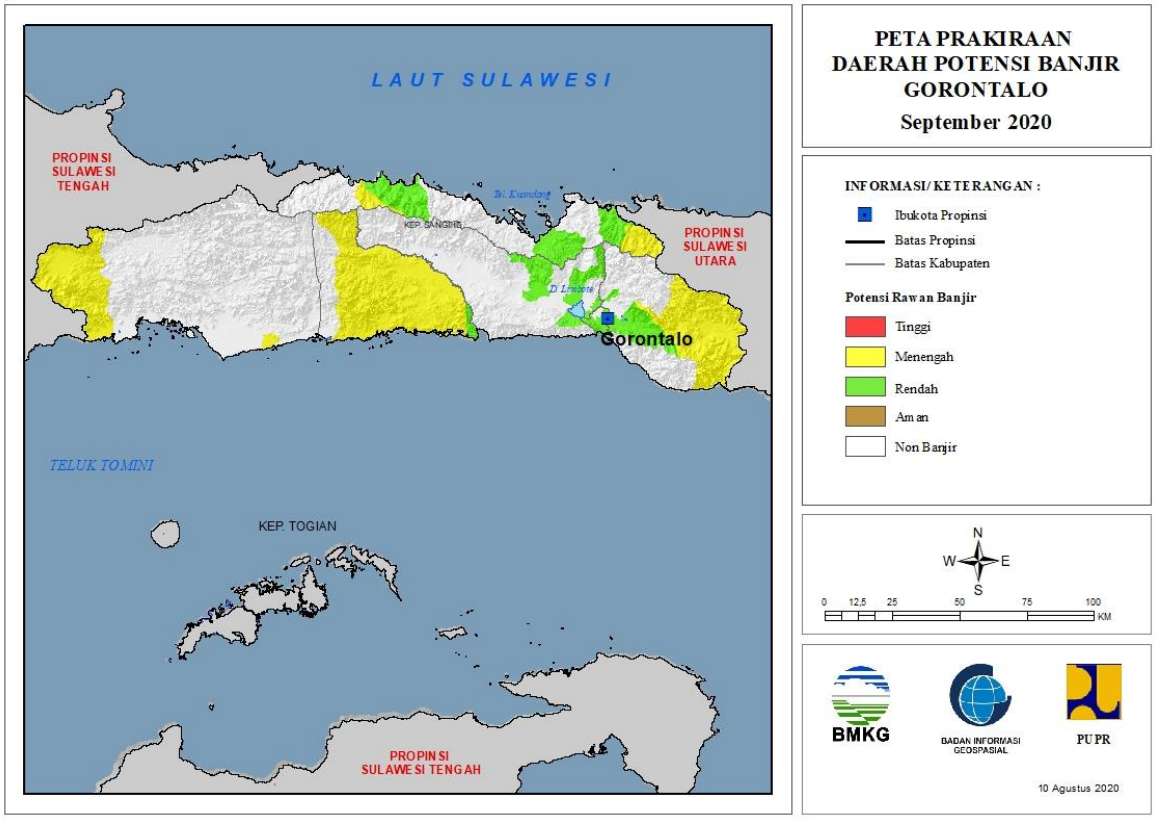

Tabel 26.

TINGKAT POTENSI BANJIR		
TINGGI	MENENGAH	RENDAH
-	Boalemo : (Kec. Botumoita, Dulupi, Paguyaman, Paguyaman Pantai, Tilamuta, Wonosari)	Boalemo : (Kec. Paguyaman, Paguyaman Pantai)
	Bone Bolango : (Kec. Bone, Pinogu, Suwawa, Suwawa Tengah, Suwawa Timur)	Bone Bolango : (Kec. Botupingge, Kabila, Suwawa, Suwawa Selatan, Suwawa Tengah, Suwawa Timur, Tapa)
	Gorontalo Utara : (Kec. Atinggola, Sumalata)	Gorontalo : (Kec. Batudaa, Limboto, Telaga, Tibawa, Tilango)
	Pahuwato : (Kec. Marisa, Popayato Barat)	Gorontalo Utara : (Kec. Atinggola, Kwandang, Sumalata)
		Kota Gorontalo : (Kec. Dumbo Raya, Hulonthalangi, Kota Barat, Kota Selatan, Kota Timur, Kota Utara)
		Pahuwato : (Kec. Popayato Barat)

27. PRAKIRAAN DAERAH POTENSI BANJIR SULAWESI TENGAH SEPTEMBER 2020

Gambar 28.

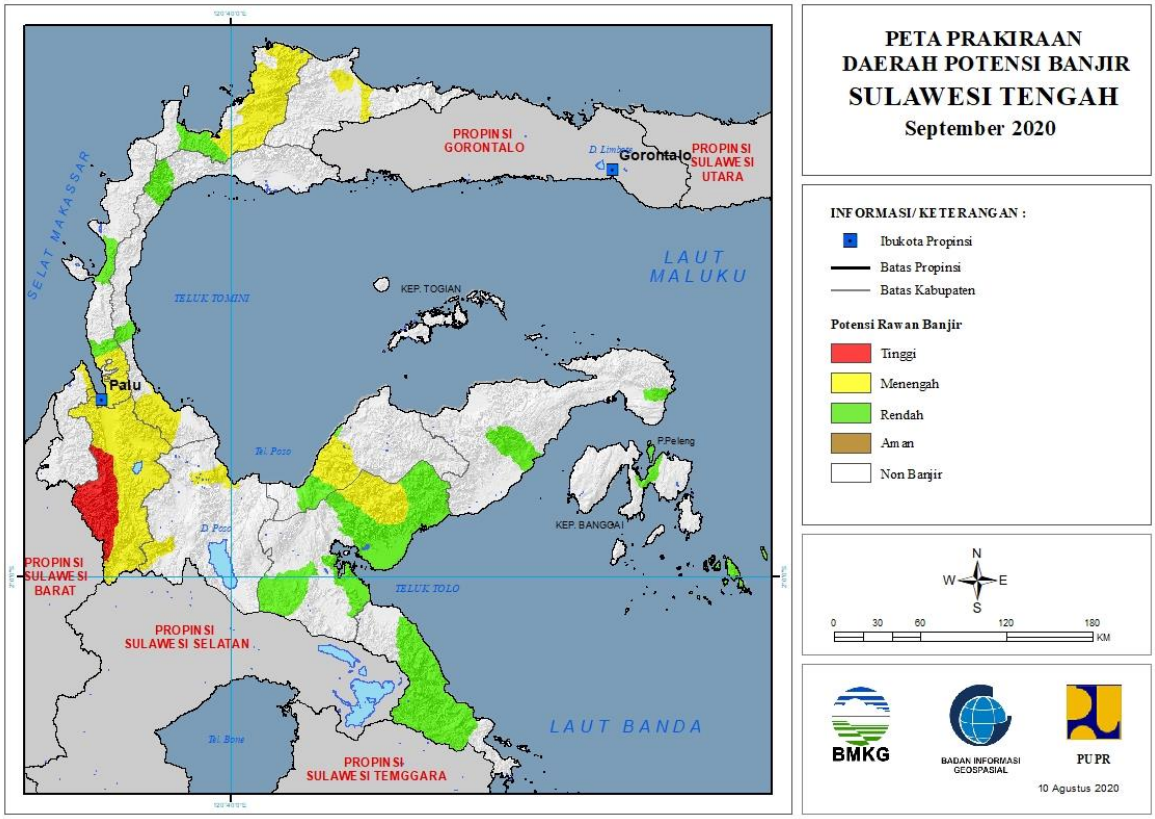

Tabel 27.

TINGKAT POTENSI BANJIR		
TINGGI	MENENGAH	RENDAH
Sigi : (Kec. Dolo Selatan, Kulawi, Kulawi Selatan, Pipikoro)	Buol : (Kec. Bokat, Momunu)	Banggai : (Kec. Balantak, Batui)
	Donggala : (Kec. Banawa, Labuan, Sindue, Tanantovea)	Banggai Kepulauan : (Kec. Tinangkung)
	Kota Palu : (Kec. Mantikulore, Palu Barat, Palu Selatan, Palu Timur, Palu Utara, Tatanga, Ulujadi)	Banggai Laut : (Kec. Bokan Kepulauan)
	Morowali Utara : (Kec. Bungku Utara, Mamosalato)	Donggala : (Kec. Balaesang, Banawa, Labuan, Sindue, Tanantovea)
	Parigi Moutong : (Kec. Parigi, Parigi Selatan, Torue)	Kota Palu : (Kec. Mantikulore, Palu Timur, Palu Utara, Ulujadi)
	Poso : (Kec. Lore Barat, Poso Pesisir)	Morowali : (Kec. Bahodopi, Bungku Barat, Bungku Tengah, Bungku Timur)
	Sigi : (Kec. Dolo, Dolo Barat, Dolo Selatan, Gumbasa, Kinovaro, Kulawi, Kulawi Selatan, Lindu, Marawola, Marawola Barat, Nokilalaki, Palolo, Pipikoro, Sigi Biromaru, Tanambulava)	Morowali Utara : (Kec. Bungku Utara, Mamosalato, Mori Atas, Petasia, Petasia Timur)

	Tojo Una-Una : (Kec. Tojo)	Parigi Moutong : (Kec. Ampibabo, Parigi, Parigi Selatan, Tinombo, Torue)
	Toli Toli : (Kec. Baolan, Basidondo, Dondo, Galang, Lampasio, Toli-Toli Utara)	Poso : (Kec. Poso Pesisir)
		Tojo Una-Una : (Kec. Tojo)
		Toli Toli : (Kec. Basidondo, Dondo)

28. PRAKIRAAN DAERAH POTENSI BANJIR SULAWESI BARAT SEPTEMBER 2020

Gambar 29.

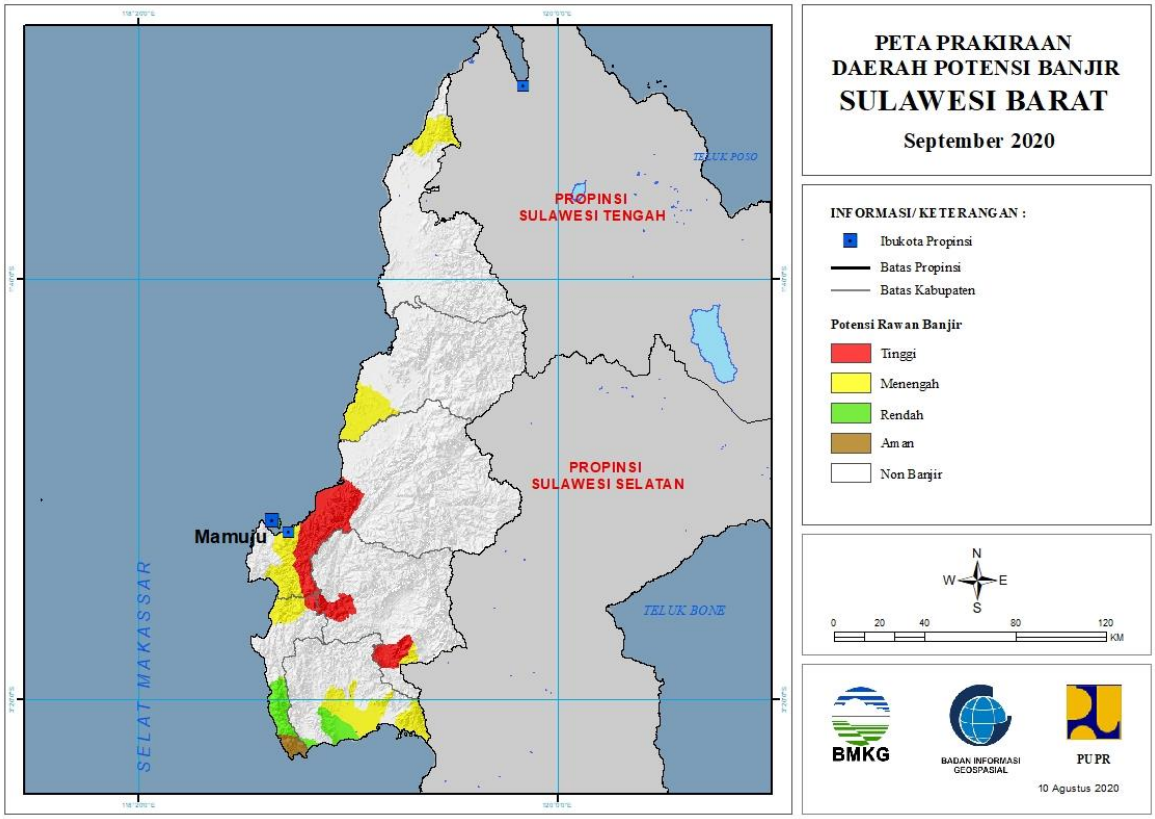

Tabel 28.

TINGKAT POTENSI BANJIR		
TINGGI	MENENGAH	RENDAH
Majene : (Kec. Malunda)	Majene : (Kec. Malunda, Sendana)	Majene : (Kec. Banggae, Banggae Timur, Pamboang, Sendana)
Mamasa : (Kec. Mambi, Sumarorong)	Mamasa : (Kec. Sumarorong)	Mamuju Tengah : (Kec. Budong-Budong, Pangale)
Mamuju : (Kec. Kalukku, Mamuju, Tapalang)	Mamuju : (Kec. Kalukku, Mamuju, Tapalang)	Mamuju Utara : (Kec. Bambalamotu)
	Mamuju Tengah : (Kec. Budong-Budong, Pangale)	Polewali Mandar : (Kec. Binuang, Campalagian, Luyo, Mapilli, Matakali, Tinambung, Wonomulyo)
	Mamuju Utara : (Kec. Bambalamotu)	
	Polewali Mandar : (Kec. Binuang, Campalagian, Luyo, Mapilli, Matakali, Wonomulyo)	

29. PRAKIRAAN DAERAH POTENSI BANJIR SULAWESI SELATAN SEPTEMBER 2020

Gambar 30.

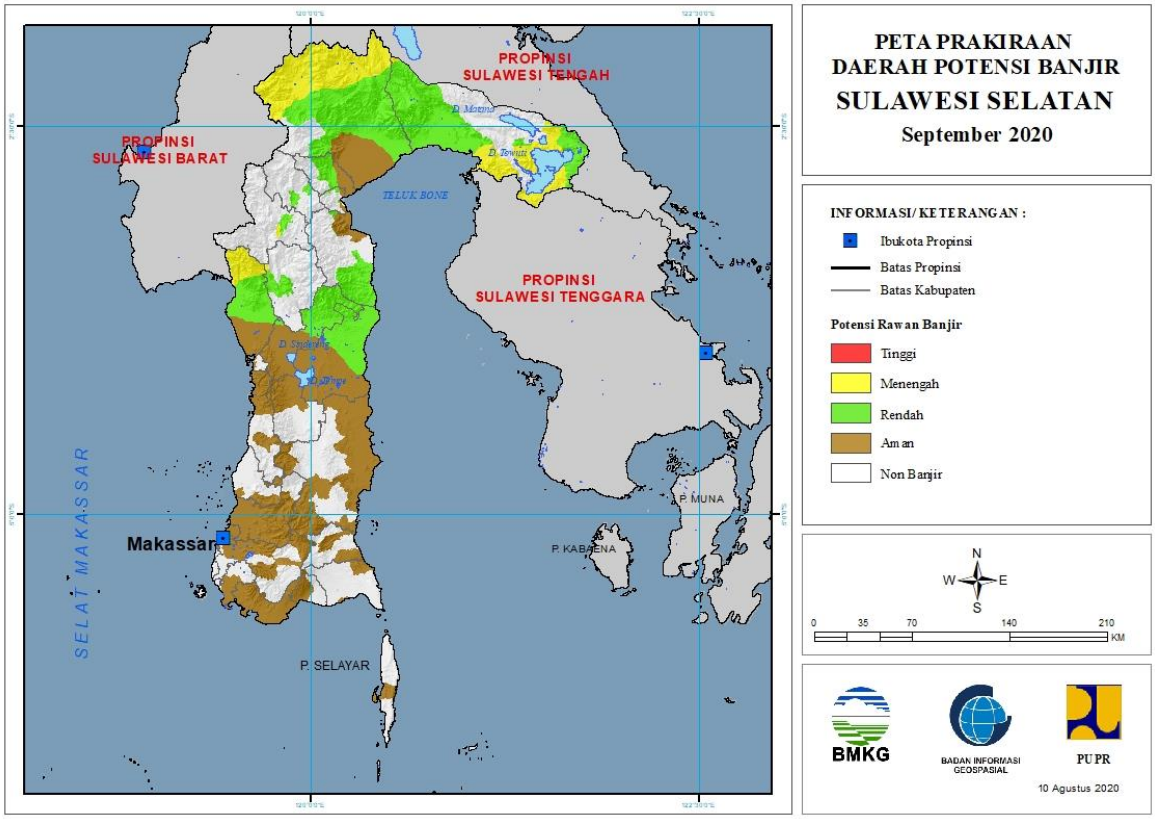

Tabel 29.

TINGKAT POTENSI BANJIR		
TINGGI	MENENGAH	RENDAH
-	Enrekang : (Kec. Enrekang)	Enrekang : (Kec. Enrekang)
	Luwu Timur : (Kec. Malili, Mangkutana, Towuti)	Kota Palopo : (Kec. Telluwanua, Wara, Wara Utara)
	Luwu Utara : (Kec. Rampi, Seko)	Luwu : (Kec. Bajo, Belopa, Bua, Lamasi, Larompong, Larompong Selatan, Ponrang, Suli, Suli Barat, Walenrang, Walenrang Timur, Walenrang Utara)
	Pinrang : (Kec. Lembang)	Luwu Timur : (Kec. Angkona, Burau, Kalaena, Malili, Mangkutana, Tomoni, Tomoni Timur, Towuti, Wotu)
	Tana Toraja : (Kec. Makale Selatan)	Luwu Utara : (Kec. Baebunta, Bone Bone, Malangke, Mappedeceng, Masamba, Rampi, Sabbang, Seko, Sukamaju, Tanalili)
		Pinrang : (Kec. Batu Lappa, Cempa, Duampanua, Lembang, Paleteang, Patampanua, Tiroang, Watang Sawito)
		Sidenreng Rappang : (Kec. Dua Pitue, Kulo, Pitu Raise, Pitu Riawa)

		Tana Toraja : (Kec. Makale, Makale Selatan)
		Toraja Utara : (Kec. Balusu, Kesu, Rantepao, Tallunglipu, Tikala)
		Wajo : (Kec. Gilireng, Keera, Majauleng, Maniangpajo, Penrang, Pitumpanua, Sajoanging, Takkalalla)

30. PRAKIRAAN DAERAH POTENSI BANJIR SULAWESI TENGGARA SEPTEMBER 2020

Gambar 31.

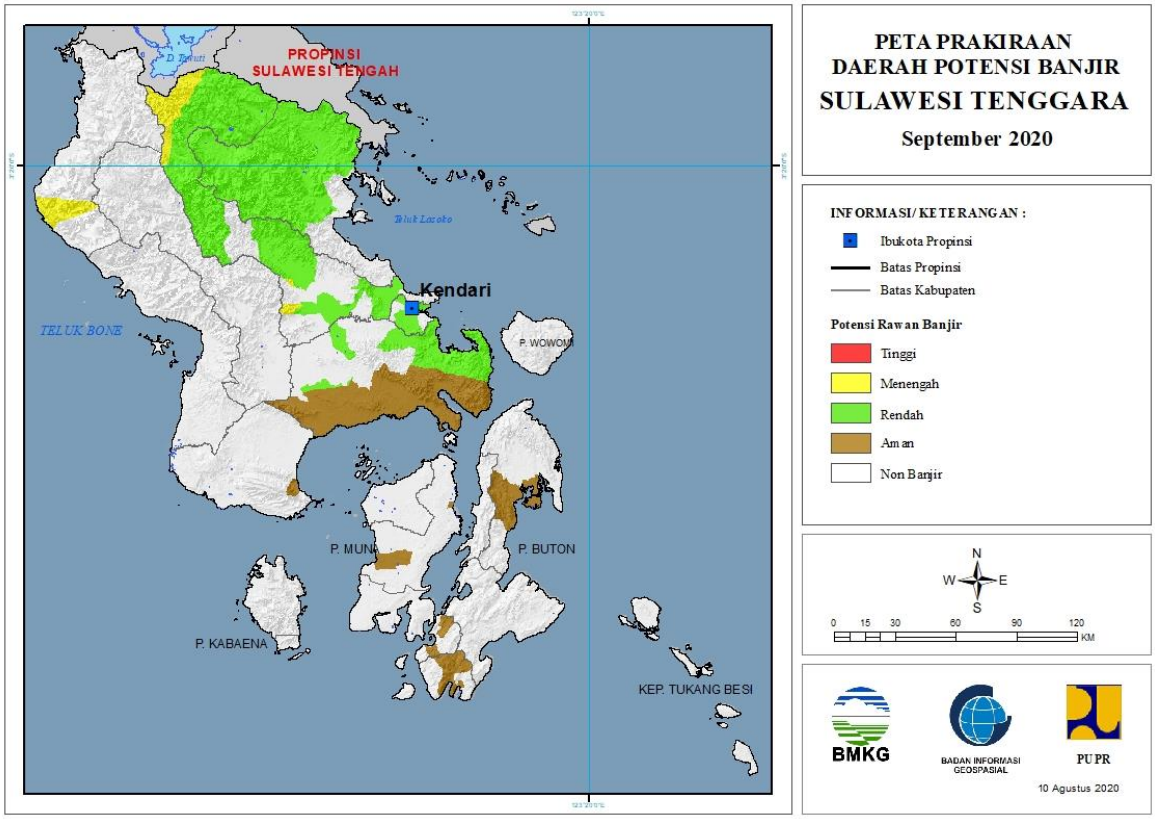

Tabel 30.

TINGKAT POTENSI BANJIR		
TINGGI	MENENGAH	RENDAH
-	Kolaka Utara : (Kec. Lasusua)	Kolaka Utara : (Kec. Lasusua)
	Konawe : (Kec. Lambuya, Latoma, Routa, Tongauna)	Konawe : (Kec. Abuki, Anggaberi, Bondoala, Kapoiala, Lambuya, Latoma, Pondidaha, Routa, Sampara, Tongauna, Unaaha, Wonggeduku)
		Konawe Selatan : (Kec. Andoolo, Kolono, Konda, Laeya, Lalembuu, Laonti, Moramo, Moramo Utara, Mowila)
		Konawe Utara : (Kec. Andowia, Asera, Landawe, Langgikima, Oheo, Wiwirano)
		Kota Kendari : (Kec. Baruga, Kadia, Kambu, Kendari, Kendari Barat, Mandonga, Poasia, Wua-Wua)

31. PRAKIRAAN DAERAH POTENSI BANJIR MALUKU SEPTEMBER 2020

Gambar 32.

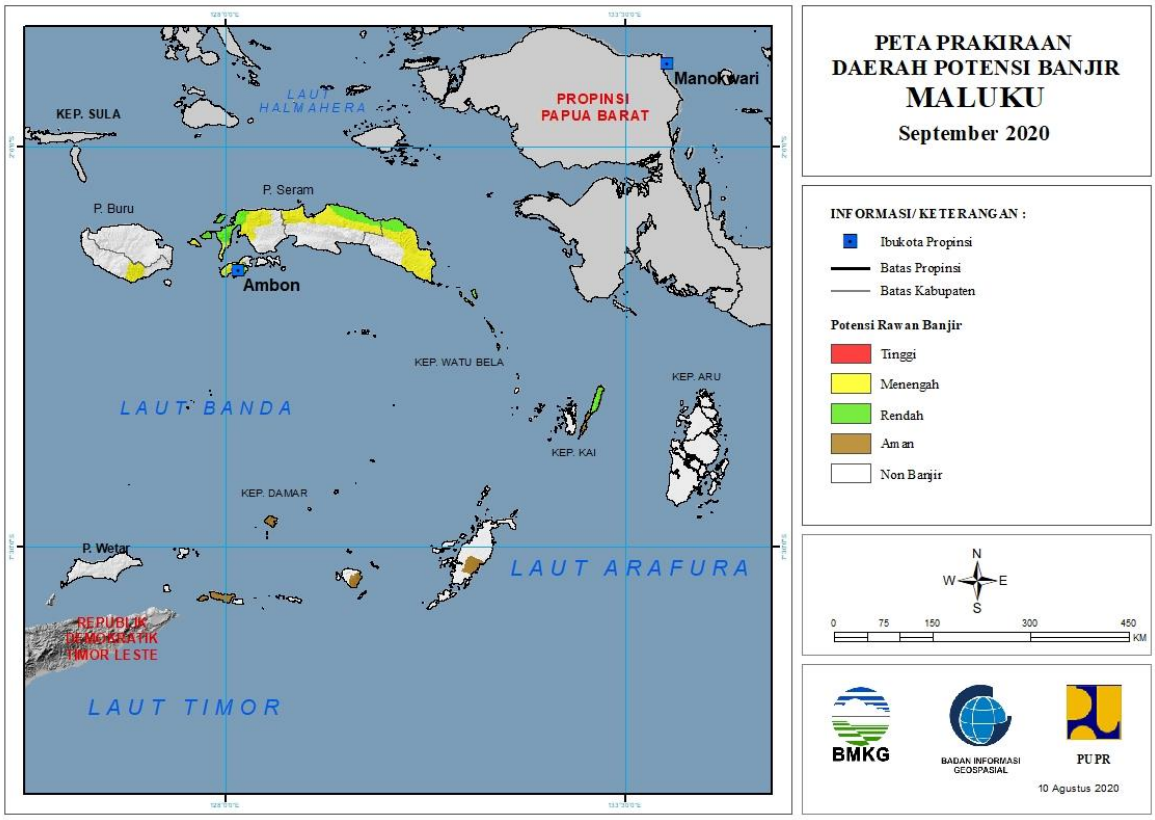

Tabel 31.

TINGKAT POTENSI BANJIR		
TINGGI	MENENGAH	RENDAH
-	Buru Selatan : (Kec. Namrole)	Maluku Tengah : (Kec. Seram Utara, Seram Utara Barat, Seram Utara Timur Kobi, Seram Utara Timur Seti)
	Kota Ambon : (Kec. Baguala, Leitimur Selatan, Nusaniwe, Sirimau, Telukambon)	Maluku Tenggara : (Kec. Kei Besar, Kei Besar Utara Barat, Kei Besar Utara Timur)
	Maluku Tengah : (Kec. Leihitu, Leihitu Barat, Seram Utara, Seram Utara Barat, Seram Utara Timur Kobi, Seram Utara Timur Seti)	Seram Bagian Barat : (Kec. Huamual, Huamual Belakang, Seram Barat, Taniwel)
	Seram Bagian Barat : (Kec. Huamual, Huamual Belakang, Kairatu Barat, Kepulauan Manipa, Seram Barat, Taniwel)	Seram Bagian Timur : (Kec. Bula, Bula Barat, Gorom Timur, Pulau Gorom, Pulau Panjang, Teor, Wakate)
	Seram Bagian Timur : (Kec. Bula, Bula Barat, Kian Darat, Klimury, Pulau Gorom, Seram Timur, Tutuktolu)	

32. PRAKIRAAN DAERAH POTENSI BANJIR MALUKU UTARA SEPTEMBER 2020

Gambar 33.

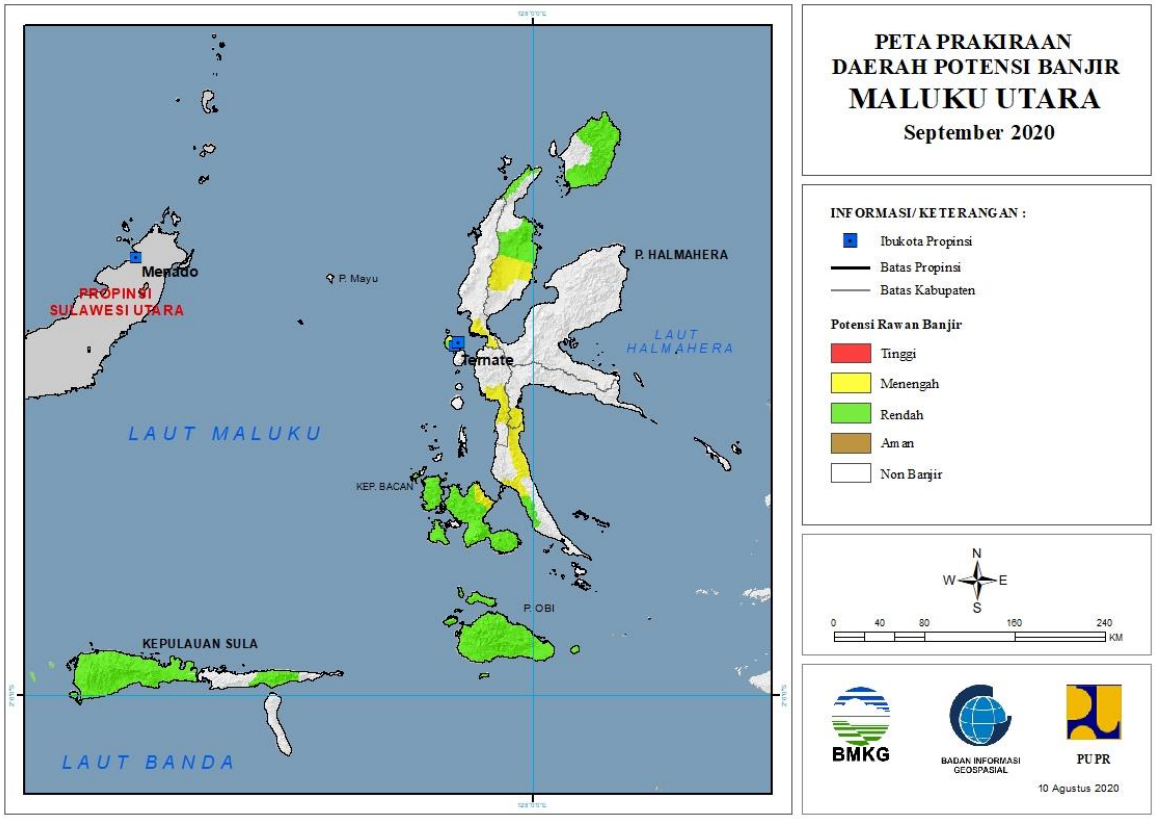

Tabel 32.

TINGKAT POTENSI BANJIR		
TINGGI	MENENGAH	RENDAH
-	Halmahera Barat : (Kec. Jailolo Selatan)	Halmahera Selatan : (Kec. Bacan, Bacan Barat, Bacan Barat Utara, Bacan Selatan, Bacan Timur, Bacan Timur Selatan, Bacan Timur Tengah, Gane Barat, Kasiruta Barat, Kasiruta Timur, Mandioli Selatan, Mandioli Utara, Obi, Obi Barat, Obi Selatan, Obi Timur, Obi Utara)
	Halmahera Selatan : (Kec. Bacan Barat Utara, Bacan Timur, Gane Barat, Gane Timur)	Halmahera Utara : (Kec. Kao Barat, Kao Utara, Loloda Utara, Tobelo, Tobelo Barat, Tobelo Selatan, Tobelo Tengah, Tobelo Timur, Tobelo Utara)
	Halmahera Tengah : (Kec. Weda Selatan)	Kepulauan Sula : (Kec. Mangoli Tengah, Mangoli Timur)
	Halmahera Utara : (Kec. Kao Barat, Kao Utara, Tobelo Barat)	Kota Ternate : (Kec. Kota Ternate Selatan, Kota Ternate Tengah, Kota Ternate Utara, Pulau Ternate)
	Kota Ternate : (Kec. Kota Ternate Selatan, Kota Ternate Tengah, Kota Ternate Utara, Pulau Ternate)	Pulau Morotai : (Kec. Morotai Jaya, Morotai Selatan, Morotai Timur, Morotai Utara)

	Tidore Kepulauan : (Kec. Oba)	Pulau Taliabu : (Kec. Lede, Tabona, Taliabu Barat, Taliabu Barat Laut, Taliabu Selatan, Taliabu Timur, Taliabu Timur Selatan, Taliabu Utara)

33. PRAKIRAAN DAERAH POTENSI BANJIR PAPUA BARAT SEPTEMBER 2020

Gambar 34.

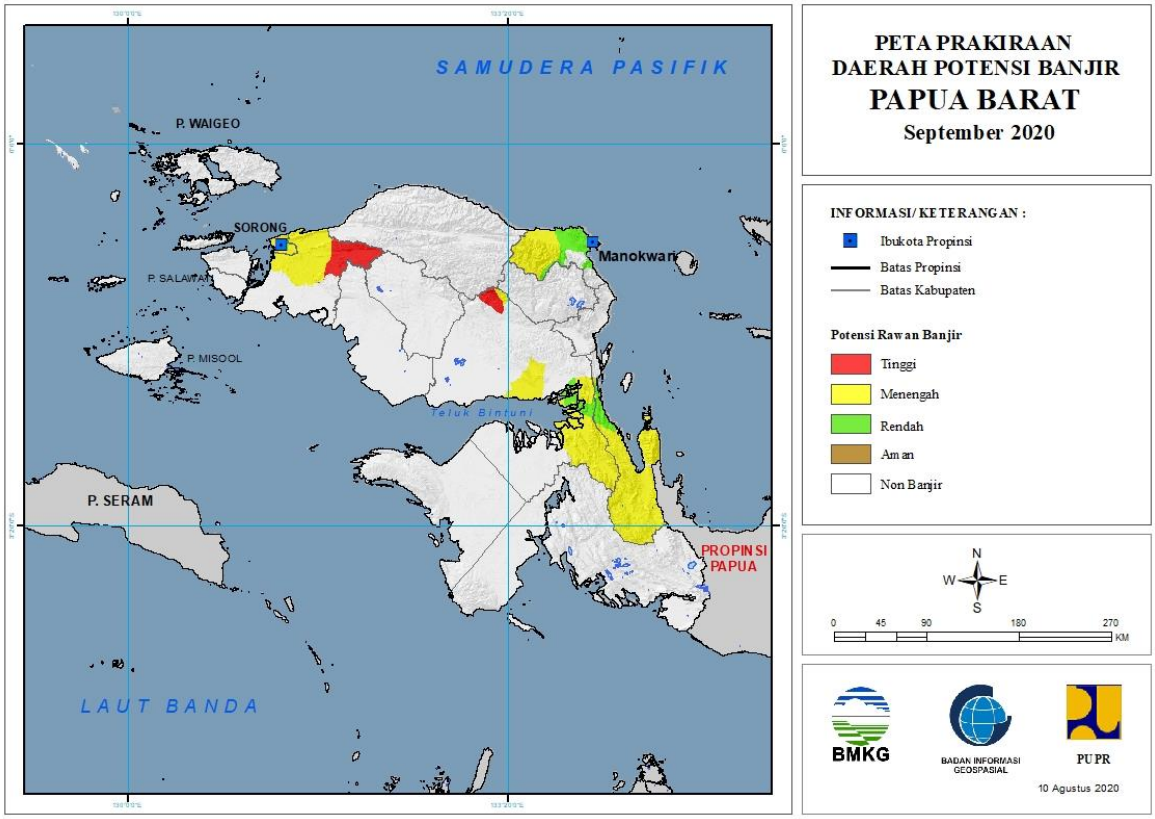

Tabel 33.

TINGKAT POTENSI BANJIR		
TINGGI	MENENGAH	RENDAH
SORONG : (Kec. Makbon, Sayosa)	KOTA SORONG : (Kec. Sorong, Sorong Barat, Sorong Kepulauan, Sorong Manoi, Sorong Timur, Sorong Utara)	KOTA SORONG : (Kec. Sorong, Sorong Barat, Sorong Manoi, Sorong Timur)
TELUK BINTUNI : (Kec. Moskona Timur)	MANOKWARI : (Kec. Masni, Prafi, Sidey)	MANOKWARI : (Kec. Manokwari Barat, Manokwari Selatan, Manokwari Utara, Masni, Prafi, Sidey)
	SORONG : (Kec. Aimas, Klamono, Makbon, Mayamuk, Sayosa)	SORONG : (Kec. Makbon)
	TELUK BINTUNI : (Kec. Bintuni, Kuri, Moskona Timur, Wamesa)	TELUK BINTUNI : (Kec. Bintuni, Wamesa)
	TELUK WONDAMA : (Kec. Kuriwamesa, Naikere, Nikiwar, Roon, Teluk Duairi, Wamesa, Wasior, Windesi)	TELUK WONDAMA : (Kec. Nikiwar, Wamesa, Windesi)

34. PRAKIRAAN DAERAH POTENSI BANJIR PAPUA SEPTEMBER 2020

Gambar 35.

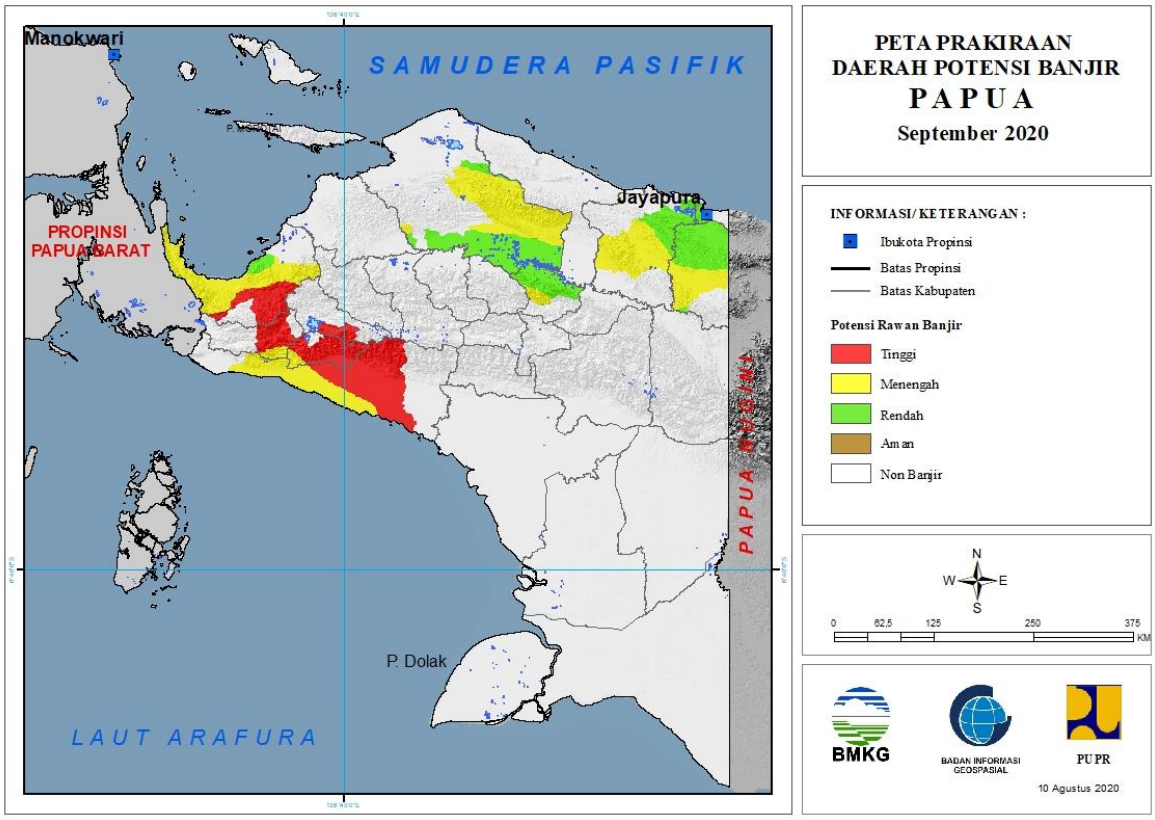

Tabel 34.

TINGKAT POTENSI BANJIR		
TINGGI	MENENGAH	RENDAH
DEIYAI : (Kec. Bowobado, Kapiraya, Tigi Barat)	DEIYAI : (Kec. Kapiraya)	JAYAPURA : (Kec. Ebungfao, Gresi Selatan, Kemtuk, Kemtuk Gresi, Sentani, Sentani Timur, Yapsi)
DOGIYAI : (Kec. Dogiyai, Kamu, Kamu Selatan, Mapia, Mapia Barat, Mapia Tengah)	DOGIYAI : (Kec. Dogiyai, Kamu Selatan, Mapia Tengah)	KEEROM : (Kec. Arso, Arso Barat, Arso Timur, Mannem, Senggi, Skanto, Waris)
MIMIKA : (Kec. Amar, Iwaka, Kuala Kencana, Kwamki Narama, Mimika Barat, Mimika Barat Tengah, Mimika Baru, Mimika Tengah, Mimika Timur, Mimika Timur Jauh, Tembagapura, Wania)	JAYAPURA : (Kec. Kaureh, Yapsi)	KOTA JAYAPURA : (Kec. Abepura, Heram, Jayapura Selatan)
NABIRE : (Kec. Dipa, Makimi, Siriwo, Uwapa)	KEEROM : (Kec. Senggi, Waris)	MAMBERAMO RAYA : (Kec. Mamberamo Hulu, Mamberamo Tengah, Rufaer)
PANIAI : (Kec. Bibida, Paniai Timur)	MAMBERAMO RAYA : (Kec. Mamberamo Hulu, Mamberamo Tengah, Rufaer)	MAMBERAMO TENGAH : (Kec. Megambilis)
	MAMBERAMO TENGAH : (Kec. Megambilis)	MIMIKA : (Kec. Mimika Timur Jauh)
	MIMIKA : (Kec. Amar, Iwaka, Mimika Barat, Mimika Barat Tengah, Mimika Tengah, Mimika Timur, Mimika Timur Jauh, Wania)	NABIRE : (Kec. Makimi, Nabire, Nabire Barat, Teluk Kimi, Uwapa, Wanggar, Yaro, Yaur)

	NABIRE : (Kec. Makimi, Nabire, Nabire Barat, Siriwo, Teluk Kimi, Teluk Umar, Uwapa, Wanggar, Yaro, Yaur)	