# PRAKIRAAN DAERAH POTENSI BANJIR

# UPDATE 20 AGUSTUS 2021

**BADAN METEOROLOGI KLIMATOLOGI DAN GEOFISIKA**

## PRAKIRAAN DAERAH POTENSI BANJIR INDONESIA DASARIAN III AGUSTUS 2021

Gambar 1.

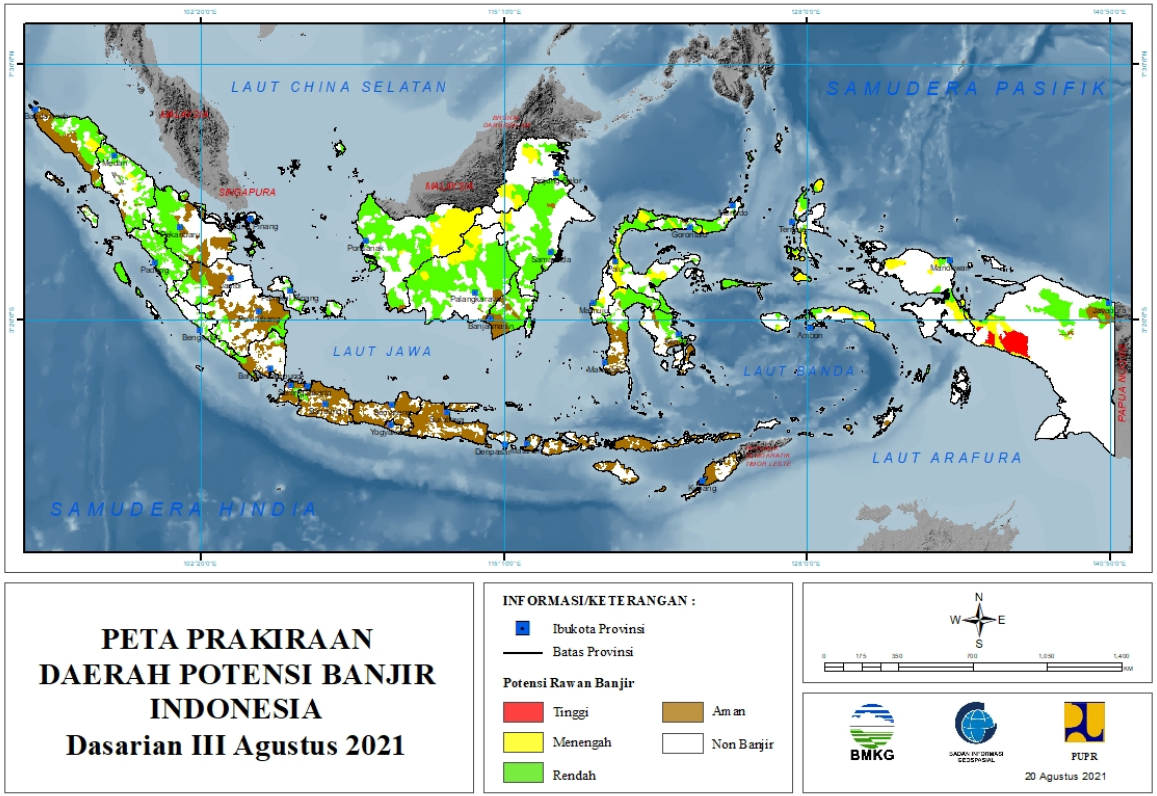

## 1. PRAKIRAAN DAERAH POTENSI BANJIR ACEH DASARIAN III AGUSTUS 2021

Gambar 2.

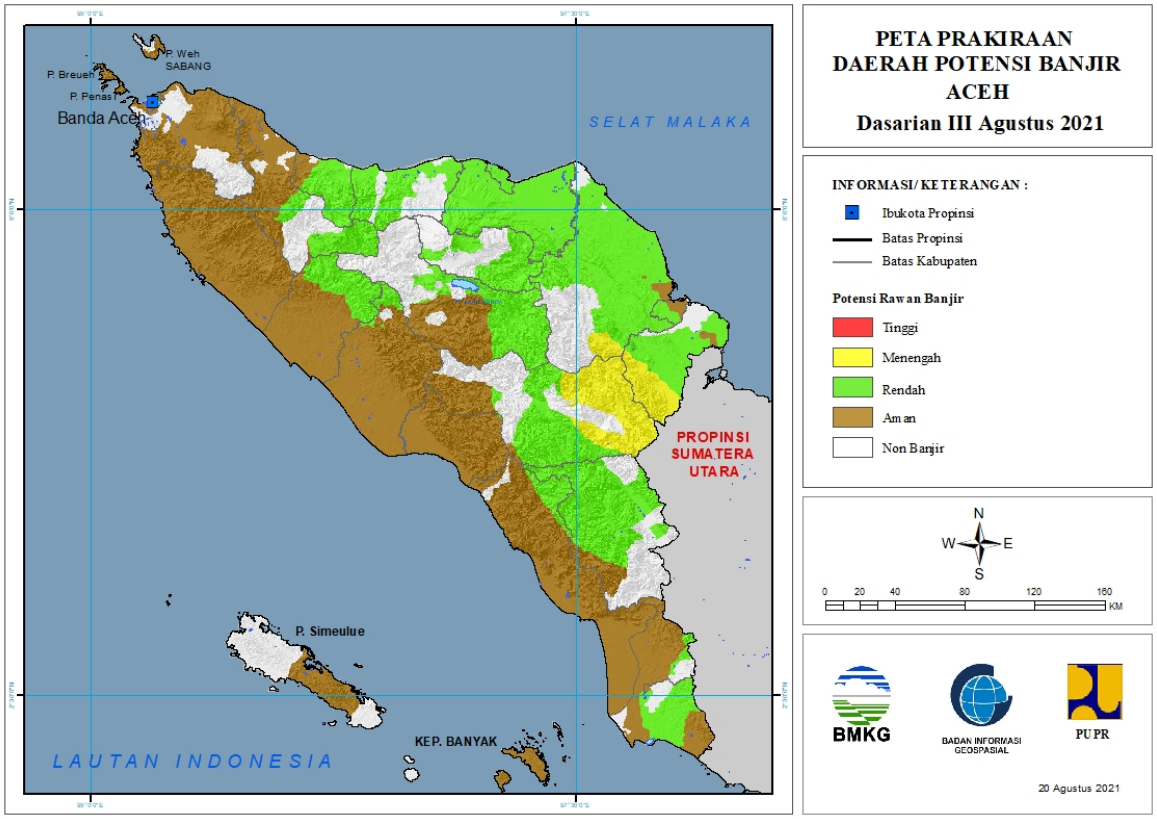


Tabel 1.

| TINGKAT POTENSI BANJIR | | |
|---|---|---|
| TINGGI | MENENGAH | RENDAH |
| - | ACEH TAMIANG : (Kec. Bandar Pusaka, Tamiang Hulu, Tenggulun) | ACEH BARAT : (Kec. Pante Ceureumen, Sungai Mas) |
| | ACEH TIMUR : (Kec. Simpang Jernih) | ACEH BARAT DAYA : (Kec. Blang Pidie, Jeumpa) |
| | GAYOLUES : (Kec. Blang Kejeren, Pining, Putri Betung, Rikit Gaib) | ACEH SELATAN : (Kec. Kluet Tengah, Kluet Timur, Meukek, Trumon) |
| | | ACEH SINGKIL : (Kec. Danau Paris, Gunung Meriah, Kota Baharu, Simpang Kanan, Singkil, Singkil Utara, Suro) |
| | | ACEH TAMIANG : (Kec. Bandar Pusaka, Bendahara, Karang Baru, Kejuruan Muda, Kuala Simpang, Rantau, Sekerak, Seruway, Tamiang Hulu, Tenggulun) |
| | | ACEH TENGAH : (Kec. Bebesen, Bintang, Kebayakan, Kute Panang, Linge, Pegasing, Silih Nara) |
| | | ACEH TENGGARA : (Kec. Babussalam, Badar, Bambel, Darul Hasanah, Deleng |

| | | |
|---|---|---|
| | | Pokhkisen, Lawe Alas, Lawe Bulan, Lawe Sigala-Gala, Lawe Sumur) |
| | | ACEH TIMUR : (Kec. Banda Alam, Birem Bayeun, Darul Aman, Darul Ihsan, Idi Rayeuk, Idi Timur, Idi Tunong, Indra Amakmu, Julok, Nurussalam, Pante Beudari, Peudawa, Peunaron, Peureulak, Peureulak Barat, Peureulak Timur, Rantau Selamat, Ranto Peureulak, Simpang Jernih, Simpang Ulim, Sungai Raya) |
| | | ACEH UTARA : (Kec. Baktiya, Baktiya Barat, Banda Baro, Cot Girek, Dewantara, Geurudong Pase, Kuta Makmur, Langkahan, Lapang, Lhoksukon, Matangkuli, Meurah Mulia, Muara Batu, Nibong, Nisam, Nisam Antara, Paya Bakong, Pirak Timur, Samudera, Sawang, Seunuddon, Simpang Keramat, Syamtalira Aron, Syamtalira Bayu, Tanah Jambo Aye, Tanah Luas, Tanah Pasir) |
| | | BENER MERIAH : (Kec. Permata, Syiah Utama, Timang Gajah) |
| | | BIREUEN : (Kec. Gandapura, Jeumpa, Kota Juang, Kuala, Kuta Blang, Makmur, Pandrah, Peudada, Peulimbang, Peusangan, Samalanga, Simpang Mamplam) |
| | | GAYOLUES : (Kec. Blang Kejeren, Blang Pegayon, Kuta Panjang, Pining, Putri Betung, Rikit Gaib, Terangun) |
| | | KOTA LANGSA : (Kec. Langsa Barat, Langsa Baro, Langsa Kota, Langsa Lama, Langsa Timur) |
| | | KOTA LHOKSEUMAWE : (Kec. Banda Sakti, Blang Mangat, Muara Dua, Muara Satu) |
| | | KOTA SUBULUSSALAM : (Kec. Longkib, Simpang Kiri, Sultan Daulat) |
| | | NAGAN RAYA : (Kec. Beutong, Seunagan Timur) |
| | | PIDIE : (Kec. Geumpang, Tangse, Tiro/Truseb) |
| | | PIDIE JAYA : (Kec. Bandar Baru, Bandar Dua, Meurah Dua, Meureudu, Trienggadeng, Ulim) |

## 2. PRAKIRAAN DAERAH POTENSI BANJIR SUMATERA UTARA DASARIAN III AGUSTUS 2021

Gambar 3.

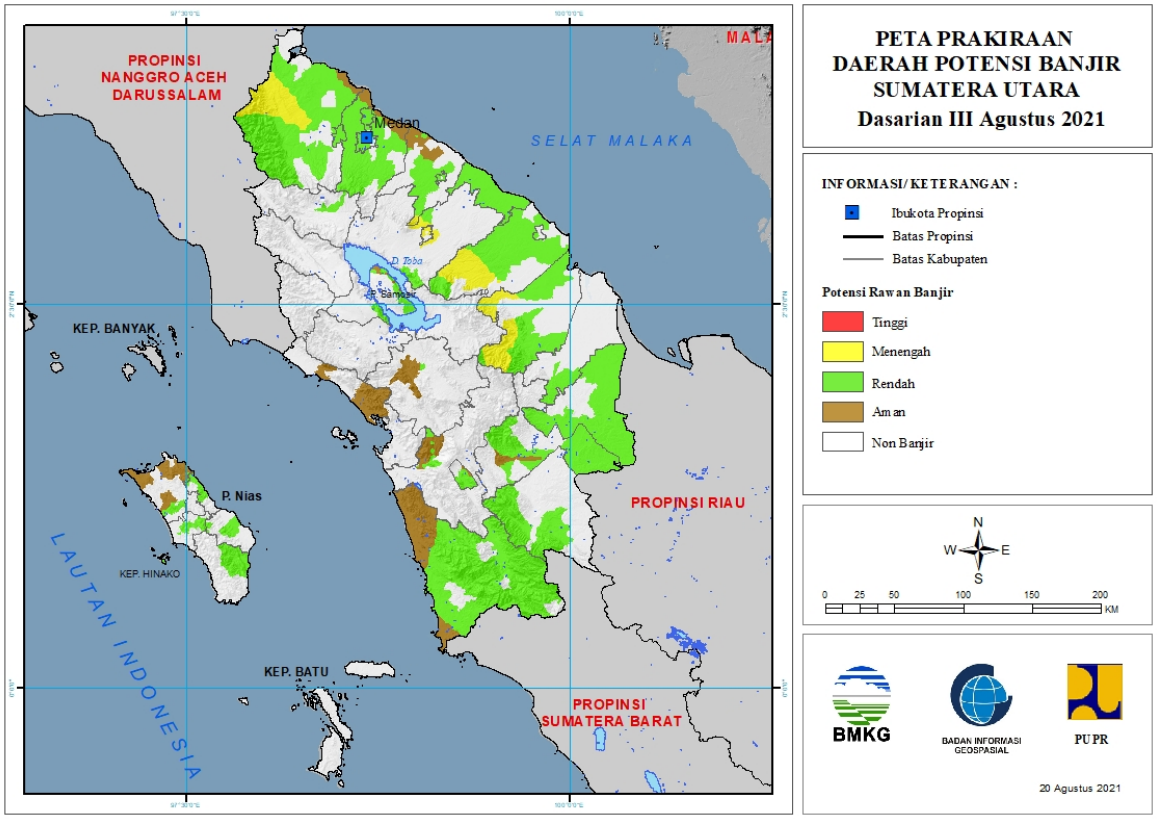


Tabel 2.

| TINGKAT POTENSI BANJIR | | |
|---|---|---|
| TINGGI | MENENGAH | RENDAH |
| - | ASAHAN : (Kec. Bandarpasirmandoge, Bandarpulau, Rahuning) | ASAHAN : (Kec. Airbatu, Airjoman, Bandarpasirmandoge, Bandarpulau, Buntupane, Kisaran Barat, Kisaran Timur, Meranti, Pulobandring, Rahuning, Rawangpancaarga, Seidadap, Seikepayang, Setiajanji, Simpang Empat, Tanjungbalai, Telukdalam, Tinggiraja) |
| | DELI SERDANG : (Kec. Bangunpurba, Biru-Biru, Kutalimbaru, Pancurbatu, Senembahtanjungmuda Hilir) | BATUBARA : (Kec. Airputih, Limapuluh, Medangderas, Seibalai, Seisuka, Talawi, Tanjungtiram) |
| | KOTA PEMATANGSIANTAR : (Kec. Siantar Barat, Siantar Timur, Siantarmartoba, Siantarsitalasari) | DELI SERDANG : (Kec. Bangunpurba, Beringin, Biru-Biru, Delitua, Hamparanperak, Kutalimbaru, Labuhandeli, Lubukpakam, Namorambe, Pagarmerbau, Pancurbatu, Pantailabu, Percutseituan, Senembahtanjungmuda Hilir, Sibolangit, Sunggal, Tanjungmorawa) |

| | | |
|---|---|---|
| | LABUHANBATU UTARA : (Kec. Aeknatas, Kualuh Hulu, Na Sembilan Sepuluh) | KARO : (Kec. Berastagi, Payung, Simpang Empat) |
| | LANGKAT : (Kec. Batangserangan, Besitang, Padangtualang, Sawitseberang, Seilepan, Wampu) | KOTA BINJAI : (Kec. Binjai Barat, Binjai Selatan, Binjai Timur, Binjai Utara, Binjaikota) |
| | SERDANG BEDAGAI : (Kec. Sipispis) | KOTA GUNUNG SITOLI : (Kec. Gunung Sitoli) |
| | SIMALUNGUN : (Kec. Siantar, Tapiandolok) | KOTA MEDAN : (Kec. Medan Barat, Medanbaru, Medanbelawan, Medandeli, Medanhelvetia, Medanjohor, Medanlabuhan, Medanmaimun, Medanmarelan, Medanperjuangan, Medanpetisah, Medanpolonia, Medanselayang, Medansunggal, Medantembung, Medantuntungan) |
| | | KOTA PADANGSIDIMPUAN : (Kec. Padangsidimpuan Batunadua, Padangsidimpuan Selatan, Padangsidimpuan Tenggara) |
| | | KOTA TANJUNG BALAI : (Kec. Datukbandar) |
| | | KOTA TEBING TINGGI : (Kec. Bajenis, Padang Hilir, Padang Hulu, Rambutan) |
| | | LABUHANBATU : (Kec. Bilah Hulu) |
| | | LABUHANBATU SELATAN : (Kec. Kampungrakyat, Sungai Kanan, Torgamba) |
| | | LABUHANBATU UTARA : (Kec. Aeknatas, Kualuh Hulu, Kualuhleidong, Marbau, Na Sembilan Sepuluh) |
| | | LANGKAT : (Kec. Babalan, Bahorok, Batangserangan, Besitang, Binjai, Gebang, Kuala, Padangtualang, Salapian, Sawitseberang, Secanggang, Seilepan, Stabat, Tanjungpura, Wampu) |
| | | MANDAILING NATAL : (Kec. Batahan, Batangnatal, Bukitmalintang, Kotanopan, Lembahsorikmarapi, Muarabatanggadis, Muarasipongi, Natal, Panyabungan, Panyabungan Barat, Panyabungan Selatan, Panyabungan Timur, Panyabungan Utara, Rantobaek, Siabu, Sinunukan, Tambangan, Ulupungkut) |
| | | NIAS : (Kec. Gido, Idano Igawo) |
| | | NIAS BARAT : (Kec. Lolofitu Moi, Mandrehe, Sirombo) |
| | | NIAS SELATAN : (Kec. Gomo, Lahusa) |
| | | NIAS UTARA : (Kec. Alasa, Sitolu Ori) |

| | | |
|---|---|---|
| | | PADANG LAWAS : (Kec. Barumun, Sosa, Sosopan, Ulubarumun) |
| | | PADANG LAWAS UTARA : (Kec. Padangbolak, Simangambat) |
| | | SAMOSIR : (Kec. Onanrunggu, Simanindo, Sitio-Tio) |
| | | SERDANG BEDAGAI : (Kec. Dolokmasihul, Pantaicermin, Perbaungan, Seirampah, Sipispis, Tebingtinggi) |
| | | SIMALUNGUN : (Kec. Girsangsipanganbolon, Siantar, Tapiandolok) |
| | | TAPANULI SELATAN : (Kec. Batangtoru) |
| | | TAPANULI UTARA : (Kec. Tarutung) |

## 3. PRAKIRAAN DAERAH POTENSI BANJIR RIAU DASARIAN III AGUSTUS 2021

Gambar 4.

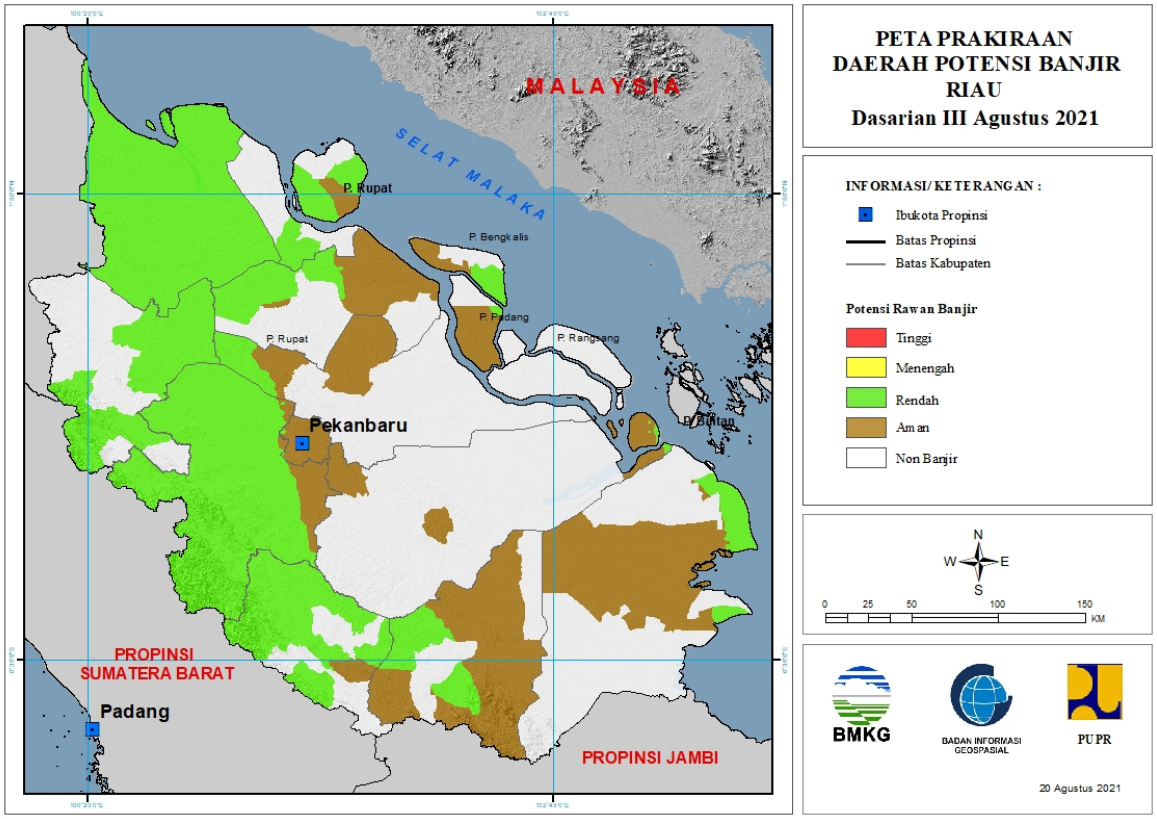


Tabel 3.

| TINGKAT POTENSI BANJIR | | |
|---|---|---|
| TINGGI | MENENGAH | RENDAH |
| - | - | BENGKALIS : (Kec. Bengkalis, Bukitbatu, Mandau, Rupat) |
| | | INDRAGIRI HILIR : (Kec. Kateman, Kuala Indragiri, Mandah) |
| | | INDRAGIRI HULU : (Kec. Batangcenaku, Batanggansal, Batangperanap, Kelayang, Lubuk Batu Jaya, Peranap, Seberida, Sungailala) |
| | | KAMPAR : (Kec. Bangkinang, Bangkinangseberang, Gunungsahilan, Kampar, Kampar Kiri, Kampar Timur, Kampar Utara, Kamparkiri Hilir, Kamparkiri Hulu, Kamparkiri Tengah, Kotokamparhulu, Kuok, Perhentianraja, Rumbiojaya, Salo, Tambang, Tapung, Tapung Hilir, Tapung Hulu, Tigabelaskotokampar) |
| | | KEPULAUAN MERANTI : (Kec. Merbau) |
| | | KOTA DUMAI : (Kec. Bukitkapur, Dumai Barat) |

| | | |
|---|---|---|
| | | KOTA PEKANBARU : (Kec. Payungsekaki, Rumbai, Tampan) |
| | | KUANTAN SENGINGI : (Kec. Cerenti, Kuantan Hilir, Kuantan Tengah, Kuantanmudik, Logastanahdarat, Singingi, Singingi Hilir) |
| | | PELALAWAN : (Kec. Kualakampar) |
| | | ROKAN HILIR : (Kec. Bagansinembah, Bangko, Bangkopusako, Batuhampar, Kubu, Kububabusalam, Pasirlimaukapas, Pujud, Rantaukopar, Rimbamelintang, Simpang Kanan, Sinaboi, Tanahputih, Tanahputihtanjungmelawan) |
| | | ROKAN HULU : (Kec. Bonaidarussalam, Kepenuhan, Kuntodarussalam, Rambah, Rokanempatkoto, Tandun) |
| | | SIAK : (Kec. Kandis) |

## 4. PRAKIRAAN DAERAH POTENSI BANJIR KEPULAUAN RIAU DASARIAN III AGUSTUS 2021

Gambar 5.

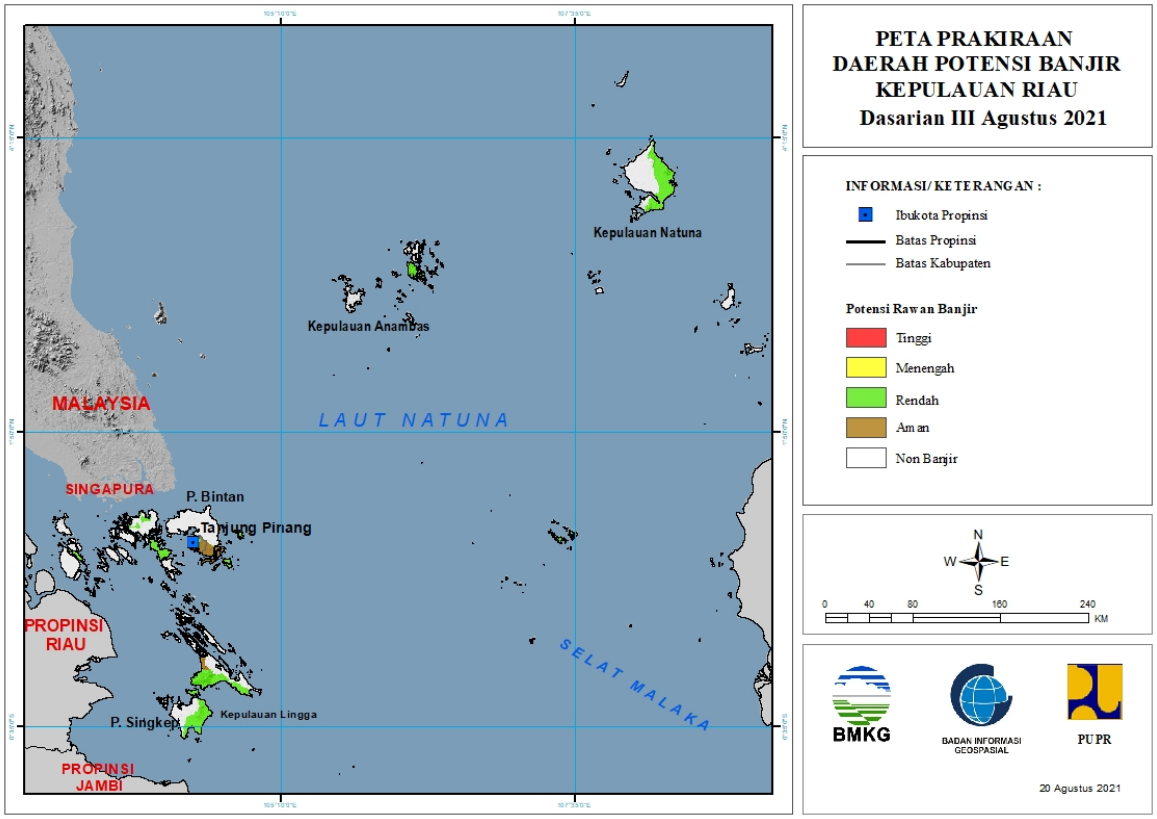


Tabel 4.

| TINGKAT POTENSI BANJIR | | |
|---|---|---|
| TINGGI | MENENGAH | RENDAH |
| - | - | BINTAN : (Kec. Bintan Timur, Tambelan) |
| | | KARIMUN : (Kec. Kualakampar) |
| | | KEPULAUAN ANAMBAS : (Kec. Siantan, Siantan Timur) |
| | | KOTA BATAM : (Kec. Batamkota, Batuaji, Batuampar, Kualakampar) |
| | | KOTA TANJUNGPINANG : (Kec. Bukitbestari) |
| | | LINGGA : (Kec. Lingga, Singkep) |
| | | NATUNA : (Kec. Bungunan Timur) |

## 5. PRAKIRAAN DAERAH POTENSI BANJIR SUMATERA BARAT DASARIAN III AGUSTUS 2021

Gambar 6.

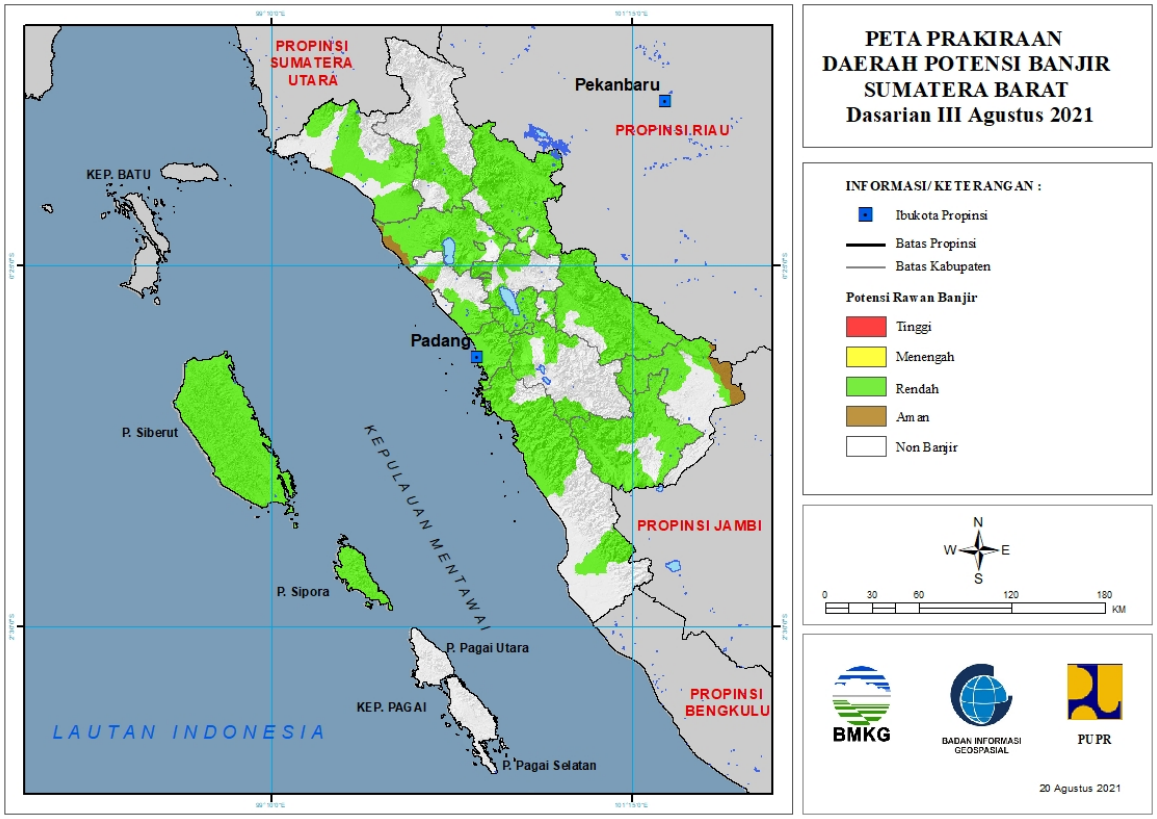


Tabel 5.

| TINGKAT POTENSI BANJIR | | |
|---|---|---|
| TINGGI | MENENGAH | RENDAH |
| - | - | AGAM : (Kec. Ampekkoto, Ampeknagari, Banuhampu, Baso, Lubukbasung, Malalak, Matur, Palembayan, Palupuh, Tanjungmutiara, Tanjungraya, Tilatangkamang) |
| | | DHARMASRAYA : (Kec. Kotosalak, Padanglaweh, Pulaupunjung, Sembilankoto, Timpeh, Tiumang) |
| | | KEPULAUAN MENTAWAI : (Kec. Siberut Barat, Siberut Barat Daya, Siberut Selatan, Siberut Tengah, Siberut Utara, Sipora Selatan, Sipora Utara) |
| | | KOTA BUKITTINGGI : (Kec. Aurbirugotigobaleh, Gugukpanjang, Mandianginkotoselayan) |
| | | KOTA PADANG : (Kec. Bungustelukkabung, Kototengah, Kuranji, Lubukbegalung, Lubukkilangan, Nanggalo, Padang Barat, Padang Selatan, Padang Timur, Padang Utara, Pauh) |

| | | |
|---|---|---|
| | | KOTA PADANGPANJANG : (Kec. Padangpanjang Barat, Padangpanjang Timur) |
| | | KOTA PAYAKUMBUH : (Kec. Lampositigonagori, Payakumbuh Selatan, Payakumbuh Timur) |
| | | KOTA SAWAHLUNTO : (Kec. Lembahsegar, Talawi) |
| | | KOTA SOLOK : (Kec. Enamsuku, Tanjungpaku) |
| | | LIMA PULUH KOTA : (Kec. Akabiluru, Bukitbarisan, Guguak, Harau, Kapursembilan, Larehsagohalaban, Mungka, Pangkalankotobaru, Payakumbuh, Situjuahlimonagari, Suliki) |
| | | PADANG PARIAMAN : (Kec. Batanganai, Enamlingkung, Lubukalung, Nansabaris, Sintuktobohgadang, Sungaigeringging, Sungailimau, Tujuh Koto Sungai Sarik, Ulakan Tapakis) |
| | | PASAMAN : (Kec. Bonjol, Lubuksikaping, Panti) |
| | | PASAMAN BARAT : (Kec. Kinali, Lembahmelintang, Pasaman, Ranahbatahan, Sungaiaur, Talamau) |
| | | PESISIR SELATAN : (Kec. Basaampek Balaitapan, Batangkapas, Bayang, Empatjurai, Kotosebelastarusan, Lengayang, Ranahampekhulutapan, Sutera) |
| | | SIJUNJUNG : (Kec. Kamangbaru, Kototujuh, Kupitan, Sijunjung, Sumpurkudus, Tanjunggadang) |
| | | SOLOK : (Kec. Gunungtalang, Jujungsirih, Kotobaru, Pantaicermin, Payungsekaki, Sembilankoto Sungailasi, Sepuluhkotodiatas, Sepuluhkotosingkarak) |
| | | SOLOK SELATAN : (Kec. Kotoparikgadangdiateh, Pauh Duo, Sangir, Sangirbalaijinggo, Sangirbatanghari, Sungaipagu) |
| | | TANAH DATAR : (Kec. Batipuh Selatan, Pariangan, Salimpaung, Sepuluhkoto, Sungaitarab, Sungayang) |

## 6. PRAKIRAAN DAERAH POTENSI BANJIR JAMBI DASARIAN III AGUSTUS 2021

Gambar 7.

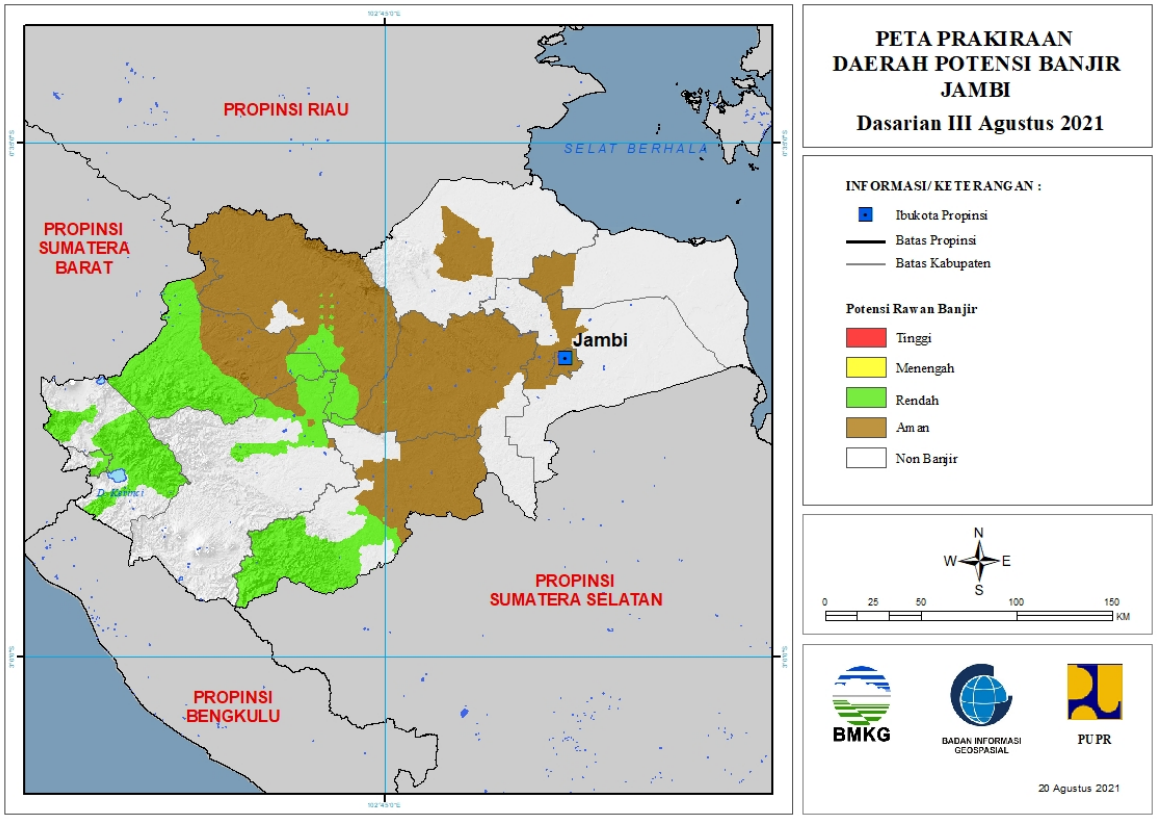


Tabel 6.

| TINGKAT POTENSI BANJIR | | |
|---|---|---|
| TINGGI | MENENGAH | RENDAH |
| - | - | BATANGHARI : (Kec. Marosebo Ulu) |
| | | BUNGO : (Kec. Bathin Dua Pelayang, Bathin Tiga Ulu, Jujuhan, Jujuhan Ilir, Limbur Lubuk Mengkuang, Muko-Muko Bathin Tujuh, Pelepat, Pelepat Ilir, Rantau Pandan, Tanah Tumbuh) |
| | | KERINCI : (Kec. Air Hangat, Air Hangat Timur, Batang Merangin, Bukit Kerman, Danau Kerinci, Gunung Kerinci, Situnjau Laut) |
| | | KOTA SUNGAIPENUH : (Kec. Hamparan Rawang, Koto Baru, Kumun Debai, Pesisir Bukit, Sungai Bungkal, Sungaipenuh, Tanah Kampung) |
| | | MERANGIN : (Kec. Margo Tabir, Nalo Tatan, Tabir, Tabir Ilir, Tabir Selatan, Tabir Timur) |
| | | SAROLANGUN : (Kec. Batang Asai, Limun, Pelawan, Sarolangun) |

| | | |
|---|---|---|
| | | TEBO : (Kec. Muara Tabir, Rimbo Ulu, Sumay, Tebo Tengah, Tengah Ilir) |

## 7. PRAKIRAAN DAERAH POTENSI BANJIR BENGKULU DASARIAN III AGUSTUS 2021

Gambar 8.

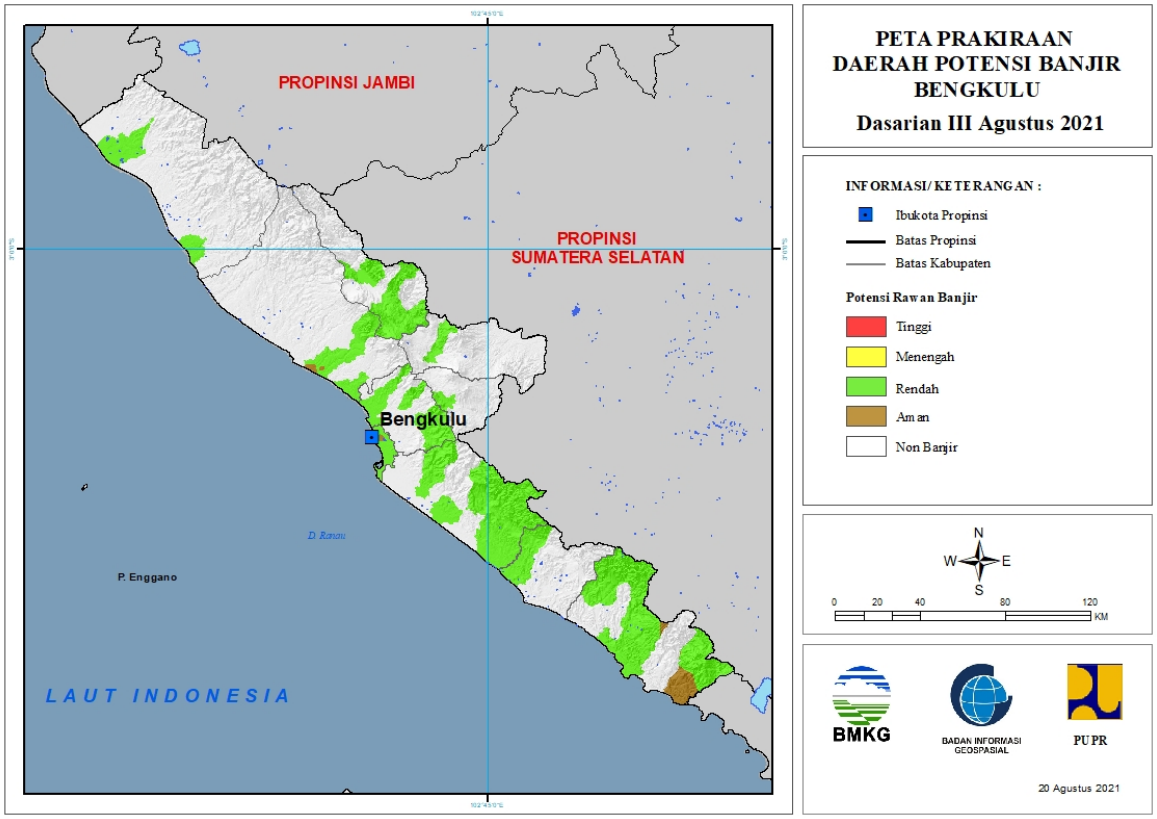


Tabel 7.

| TINGKAT POTENSI BANJIR | | |
|---|---|---|
| TINGGI | MENENGAH | RENDAH |
| - | - | BENGKULU SELATAN : (Kec. Pinoraya) |
| | | BENGKULU TENGAH : (Kec. Bang Haji, Merigi Sakti, Pondok Kelapa, Taba Penanjung) |
| | | BENGKULU UTARA : (Kec. Air Napal, Air Padang, Argamakmur, Lais, Tanjung Agung Palik) |
| | | KAUR : (Kec. Kaur Selatan, Kaur Tengah, Luas, Muara Sahung, Nasal, Padang Guci Ulu, Semidang Gumay, Tetap) |
| | | KEPAHIANG : (Kec. Kepahiang) |
| | | KOTA BENGKULU : (Kec. Gading Cempaka, Kampung Melayu, Muarabangka Hulu, Ratu Agung, Ratu Samban, Selebar, Singaran Pati, Sungai Serut, Teluk Segara) |
| | | LEBONG : (Kec. Amen, Lebong Sakti, Lebong Selatan, Lebong Utara, Rimbo Pengadang, Uram Jaya) |
| | | MUKO-MUKO : (Kec. Ipuh, Kota Muko-Muko, Teras Terunjam) |

| | | |
|---|---|---|
| | | REJANG LEBONG : (Kec. Curup, Curup Utara) |
| | | SELUMA : (Kec. Lubuk Sandi, Seluma, Seluma Selatan, Seluma Timur, Semidang Alas, Semidang Alas Maras, Talo Kecil, Ulu Talo) |

## 8. PRAKIRAAN DAERAH POTENSI BANJIR SUMATERA SELATAN DASARIAN III AGUSTUS 2021

Gambar 9.

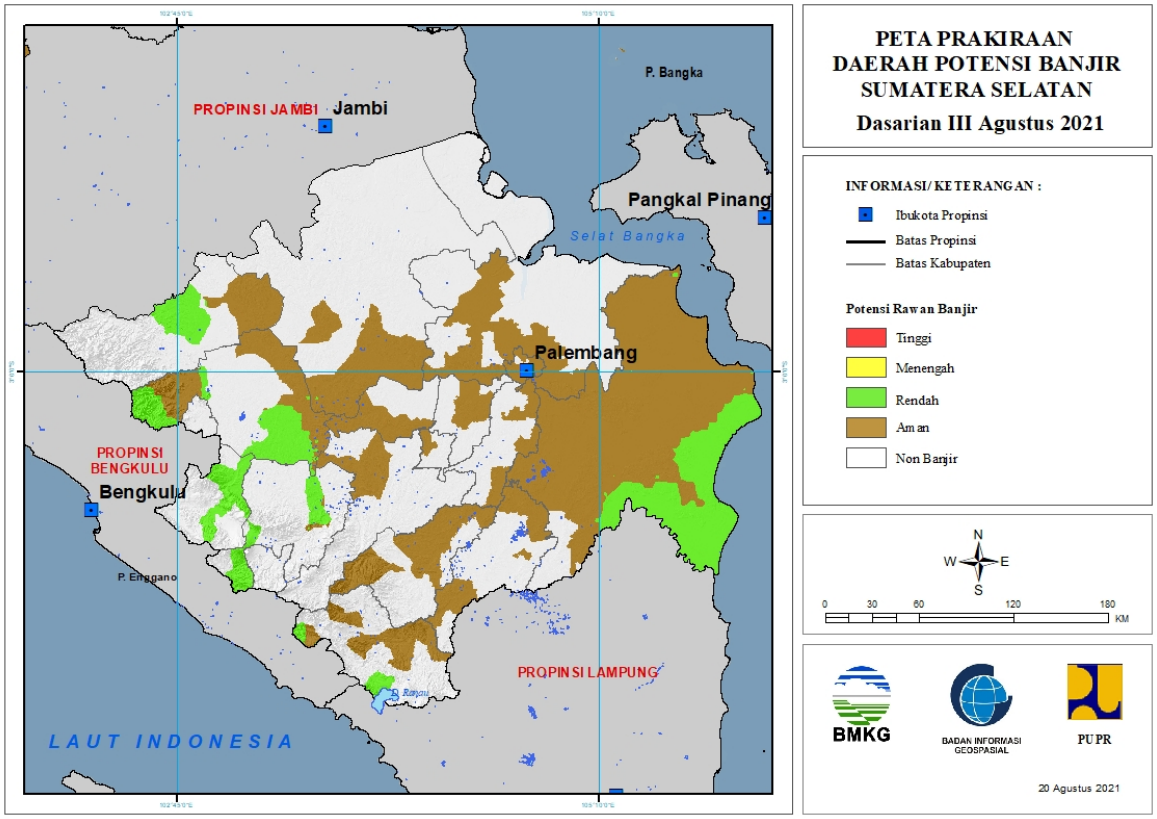


Tabel 8.

| TINGKAT POTENSI BANJIR | | |
|---|---|---|
| TINGGI | MENENGAH | RENDAH |
| - | - | EMPAT LAWANG : (Kec. Pendopo, Tebingtinggi) |
| | | LAHAT : (Kec. Jarai, Lahat, Pulaupinang, Tanjungsaktipumi) |
| | | MUARA ENIM : (Kec. Ujanmas) |
| | | MUSI BANYUASIN : (Kec. Sungaikeruh) |
| | | MUSI RAWAS : (Kec. Bulantengahsuku Ulu, Muaralakitan, Selangit, Sukutengahlakitanuluterawas) |
| | | MUSI RAWAS UTARA : (Kec. Rawas Ilir, Rawas Ulu, Rupit) |
| | | OGAN KOMERING ILIR : (Kec. Airsugihan, Cengal, Mesuji, Mesujiraya, Pangkalanlampam, Sungaimenang, Tulungselapan) |
| | | OGAN KOMERING ULU SELATAN : (Kec. Bandingagung, Buaysandangaji, Sungaiare) |

## 9. PRAKIRAAN DAERAH POTENSI BANJIR KEPULAUAN BANGKA BELITUNG DASARIAN III AGUSTUS 2021

Gambar 10.

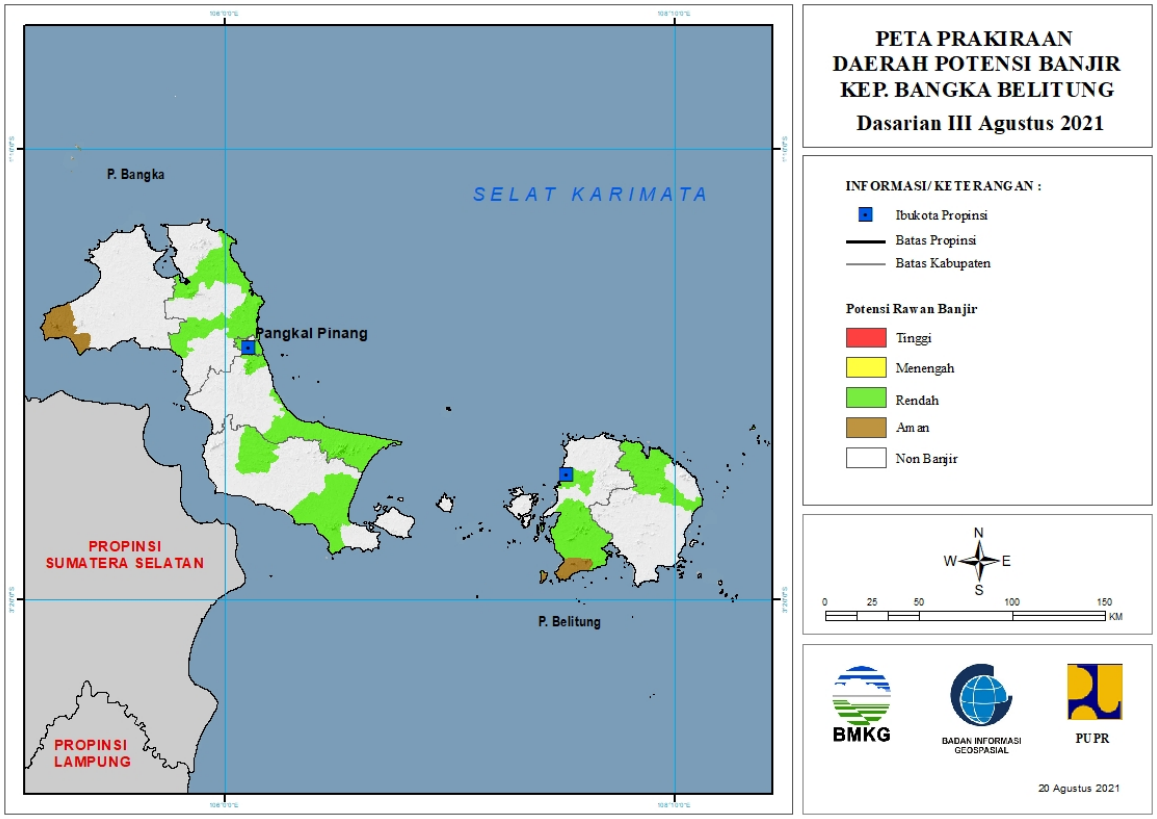


Tabel 9.

| TINGKAT POTENSI BANJIR | | |
|---|---|---|
| TINGGI | MENENGAH | RENDAH |
| - | - | BANGKA : (Kec. Merawang, Pudingbesar, Riausilip, Sungailiat) |
| | | BANGKA BARAT : (Kec. Muntok) |
| | | BANGKA SELATAN : (Kec. Payung, Toboali) |
| | | BANGKA TENGAH : (Kec. Koba, Lubuk Besar, Pangkalan Baru) |
| | | BELITUNG : (Kec. Membalong, Tanjungpandan) |
| | | BELITUNG TIMUR : (Kec. Kelapakampit, Manggar) |
| | | KOTA PANGKALPINANG : (Kec. Bukitintan, Gerunggang, Pangkalbalam, Rangkui, Tamansari) |

## 10. PRAKIRAAN DAERAH POTENSI BANJIR LAMPUNG DASARIAN III AGUSTUS 2021

Gambar 11.

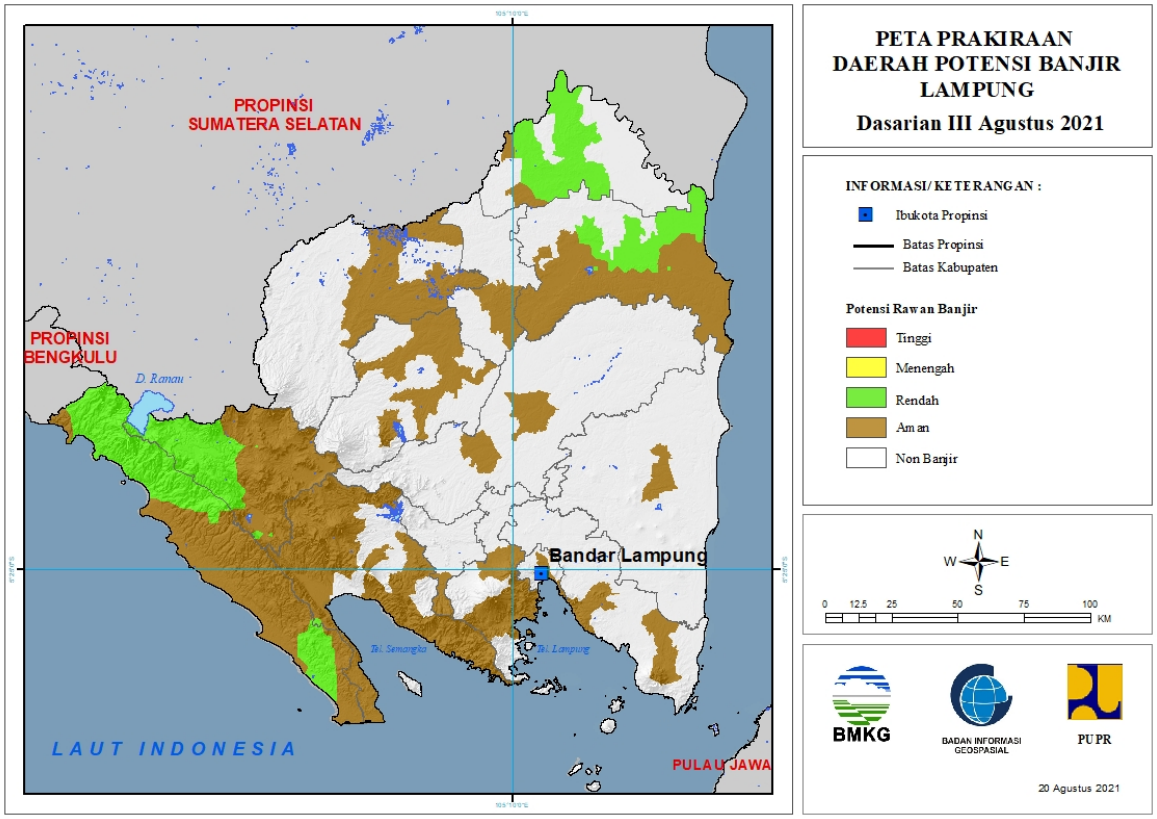


Tabel 10.

| TINGKAT POTENSI BANJIR | | |
|---|---|---|
| TINGGI | MENENGAH | RENDAH |
| - | - | LAMPUNG BARAT : (Kec. Balikbukit, Bandarnegerisuoh, Batubrak, Batuketulis, Belalau, Lumbokseminung, Sekincau, Sukau, Suoh) |
| | | MESUJI : (Kec. Simpangpematang, Tanjungraya) |
| | | PESISIR BARAT : (Kec. Bengkunatbelimbing, Karyapenggawa, Lemong, Ngambur, Pesisir Selatan, Pesisir Tengah, Pesisir Utara, Waykrui) |
| | | TANGGAMUS : (Kec. Pematangsawa) |
| | | TULANG BAWANG : (Kec. Gedungaji, Gedungmeneng, Meraksaaji, Rawajitu Selatan, Rawajitu Timur, Rawapitu) |

## 11. PRAKIRAAN DAERAH POTENSI BANJIR BANTEN DASARIAN III AGUSTUS 2021

Gambar 12.

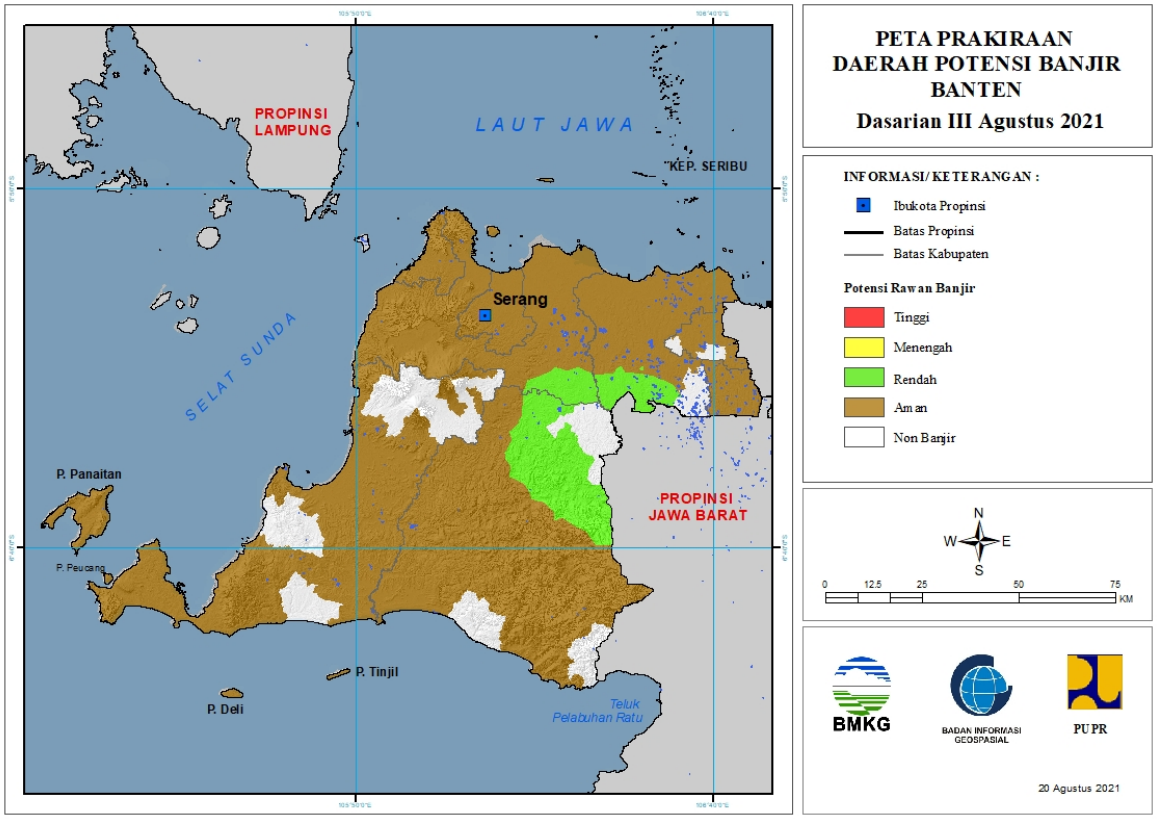


Tabel 11.

| TINGKAT POTENSI BANJIR | | |
|---|---|---|
| TINGGI | MENENGAH | RENDAH |
| - | - | LEBAK : (Kec. Cibadak, Cimarga, Cipanas, Kalang Anyar, Lebak Gedong, Leuwidamar, Muncang, Rangkasbitung, Sajira, Sobang) |
| | | SERANG : (Kec. Bandung, Cikeusal, Jawilan, Kopo, Pamarayan, Tunjung Teja) |
| | | TANGERANG : (Kec. Cisoka, Jambe, Legok, Panongan, Solear, Tigaraksa) |

## 12. PRAKIRAAN DAERAH POTENSI BANJIR DKI JAKARTA DASARIAN III AGUSTUS 2021

Gambar 13.

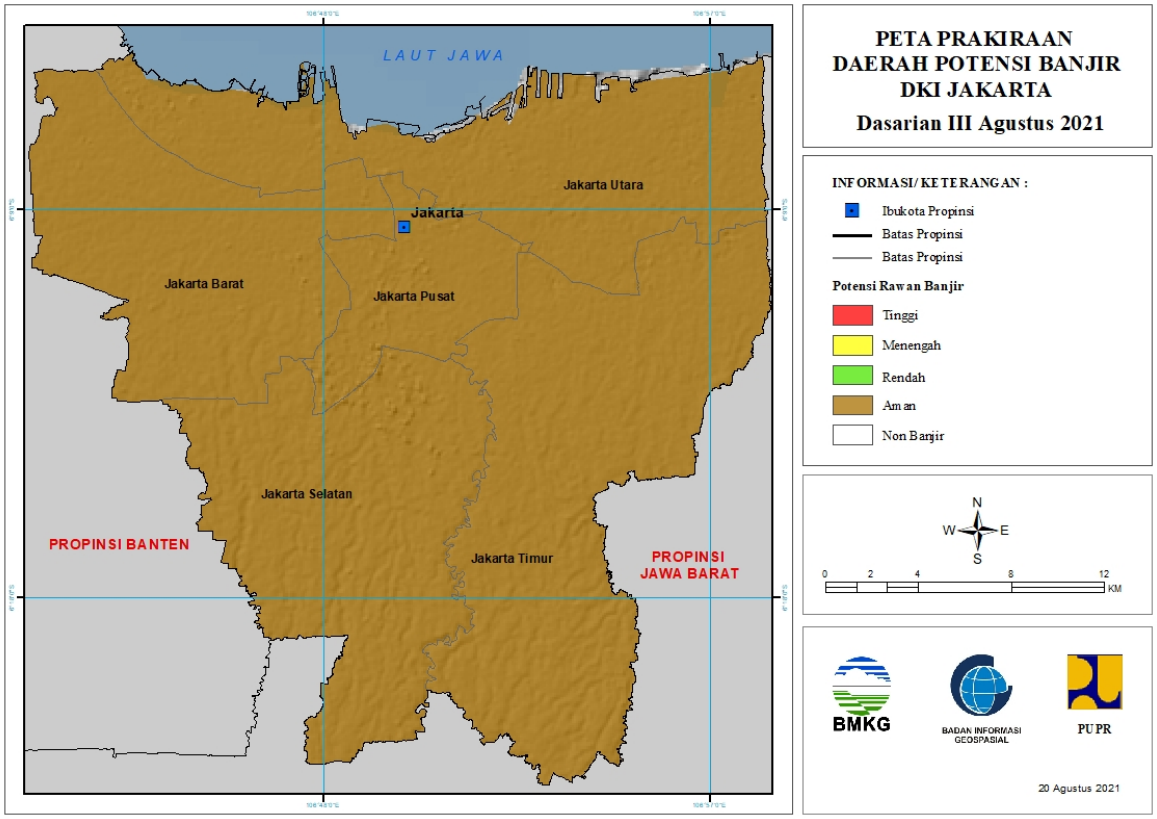


Tabel 12.

| TINGKAT POTENSI BANJIR | | |
|---|---|---|
| TINGGI | MENENGAH | RENDAH |
| - | - | - |

## 13. PRAKIRAAN DAERAH POTENSI BANJIR JAWA BARAT DASARIAN III AGUSTUS 2021

Gambar 14.

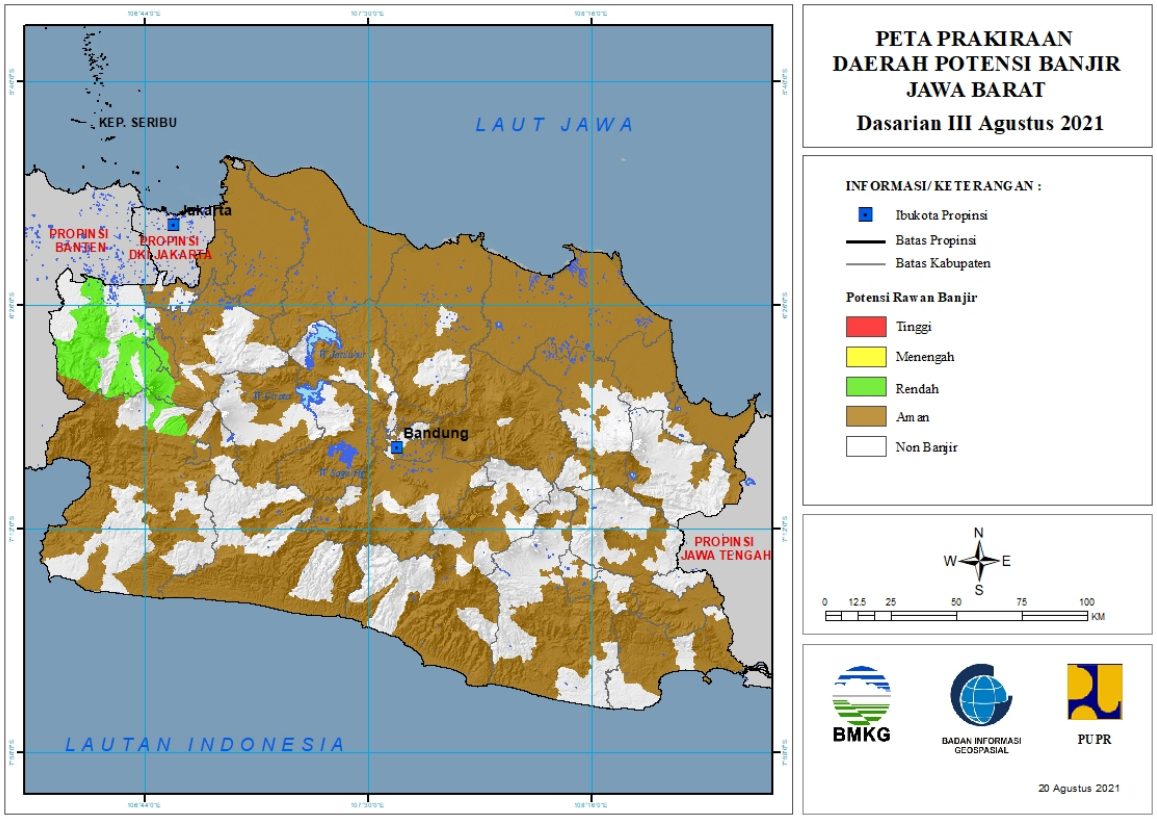


Tabel 13.

| TINGKAT POTENSI BANJIR | | |
|---|---|---|
| TINGGI | MENENGAH | RENDAH |
| - | - | BOGOR : (Kec. Bojonggede, Caringin, Ciampea, Cibungbulang, Cigombong, Cigudeg, Cijeruk, Ciomas, Dramaga, Kemang, Leuwisadeng, Nanggung, Pamijahan, Parung Panjang, Sukajaya, Tamansari) |
| | | KOTA BOGOR : (Kec. Bogor Barat, Bogor Selatan, Bogor Tengah, Bogor Timur, Bogor Utara, Tanahsareal) |
| | | SUKABUMI : (Kec. Caringin, Cibadak, Cicurug, Cisaat, Kabandungan, Nagrak, Parungkuda) |

## 14. PRAKIRAAN DAERAH POTENSI BANJIR JAWA TENGAH DASARIAN III AGUSTUS 2021

Gambar 15.

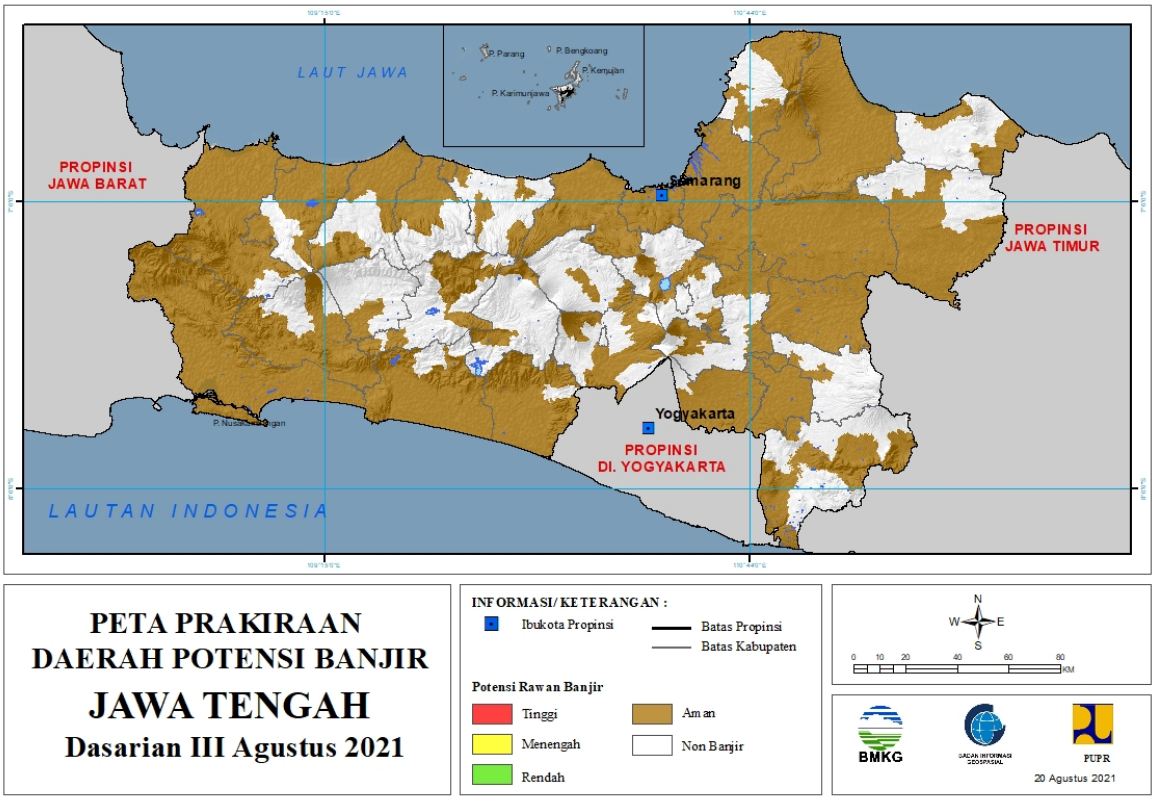


Tabel 14.

| TINGKAT POTENSI BANJIR | | |
|---|---|---|
| TINGGI | MENENGAH | RENDAH |
| - | - | - |

## 15. PRAKIRAAN DAERAH POTENSI BANJIR DI YOGYAKARTA DASARIAN III AGUSTUS 2021

Gambar 16.

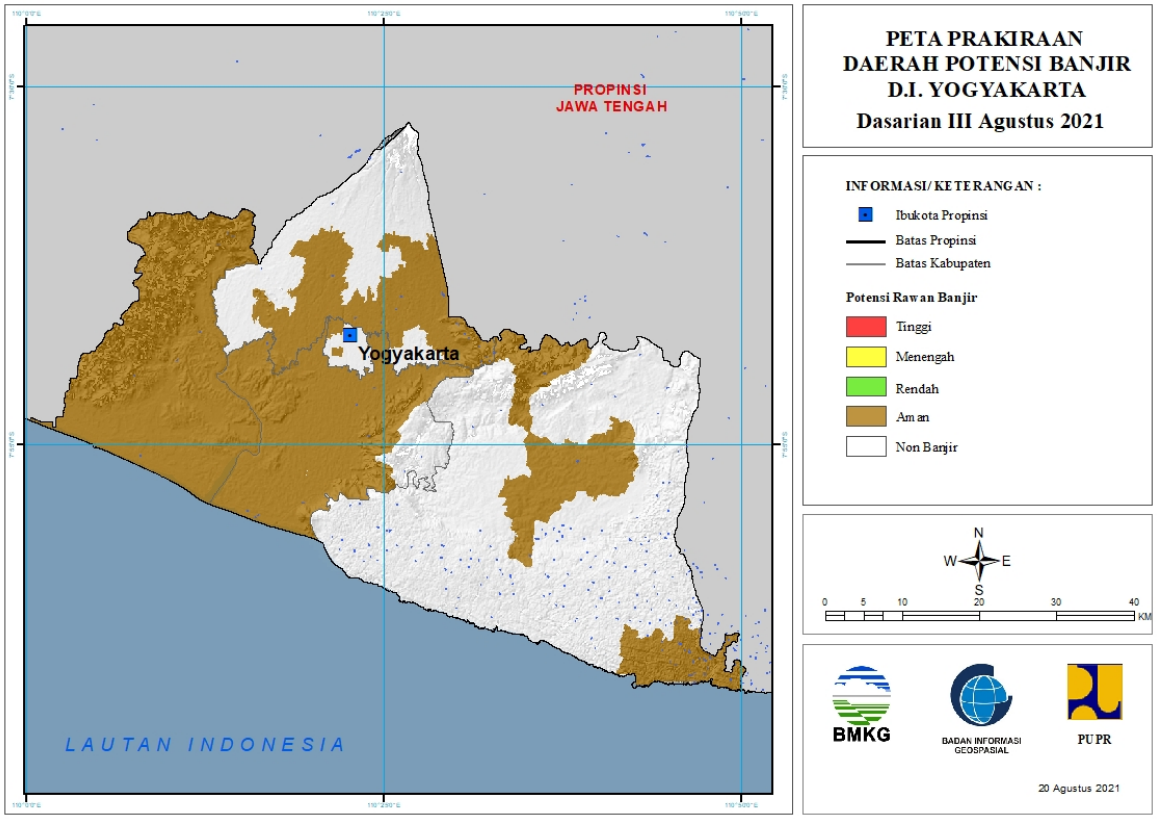


Tabel 15.

| TINGKAT POTENSI BANJIR | | |
|---|---|---|
| TINGGI | MENENGAH | RENDAH |
| - | - | - |

## 16. PRAKIRAAN DAERAH POTENSI BANJIR JAWA TIMUR DASARIAN III AGUSTUS 2021

Gambar 17.

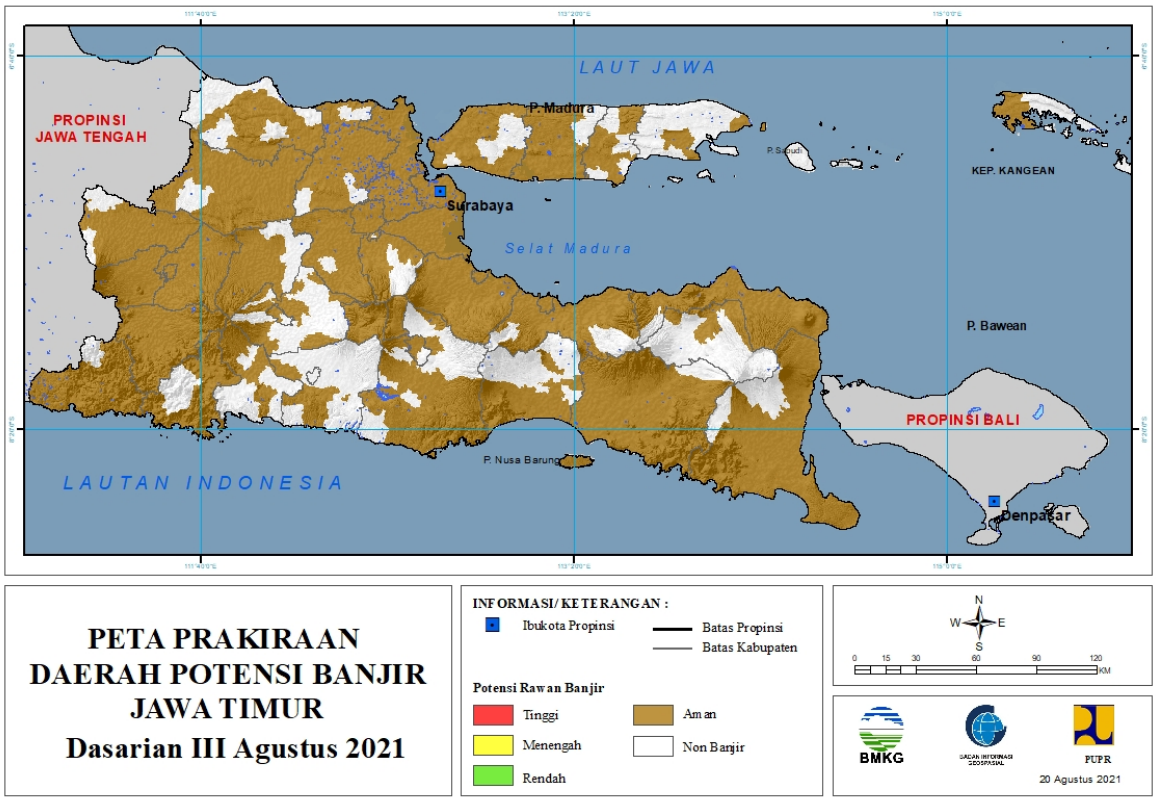


Tabel 16.

| TINGKAT POTENSI BANJIR | | |
|---|---|---|
| TINGGI | MENENGAH | RENDAH |
| - | - | - |

## 17. PRAKIRAAN DAERAH POTENSI BANJIR BALI DASARIAN III AGUSTUS 2021

Gambar 18.

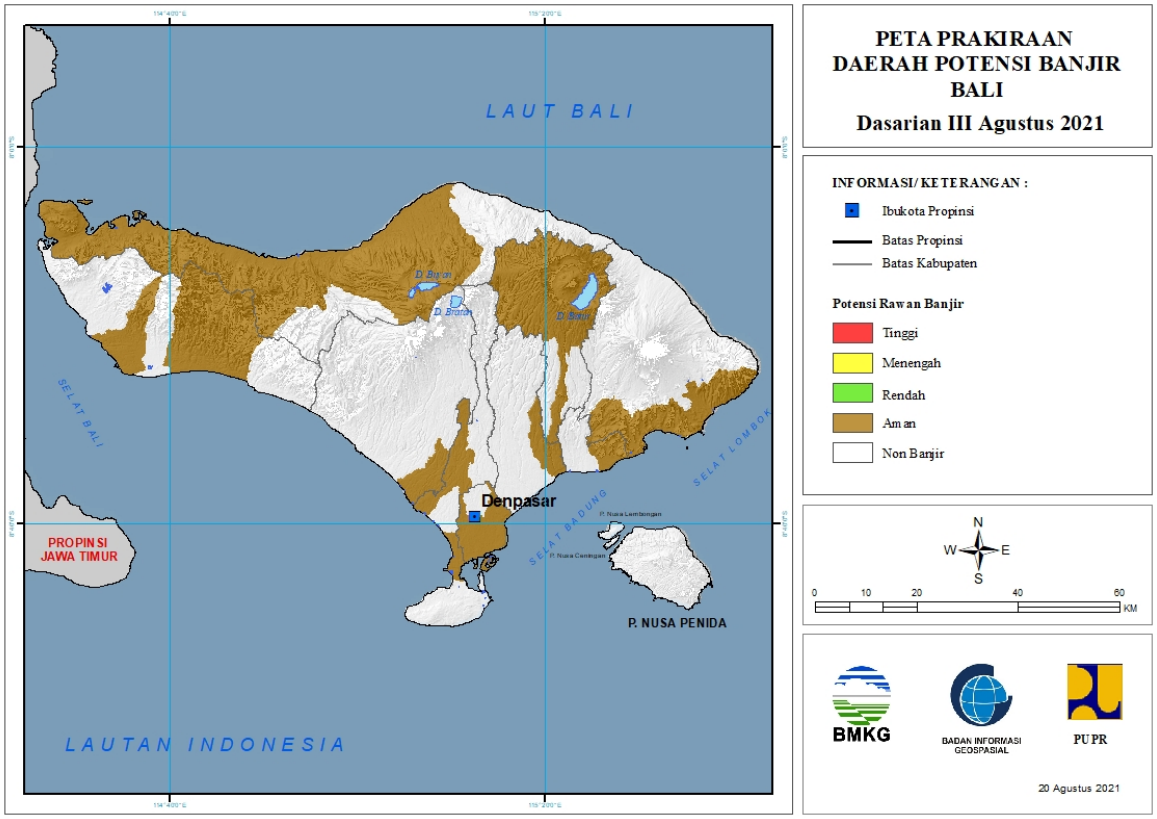


Tabel 17.

| TINGKAT POTENSI BANJIR | | |
|---|---|---|
| TINGGI | MENENGAH | RENDAH |
| - | - | - |

## 18. PRAKIRAAN DAERAH POTENSI BANJIR NUSA TENGGARA BARAT DASARIAN III AGUSTUS 2021

Gambar 19.

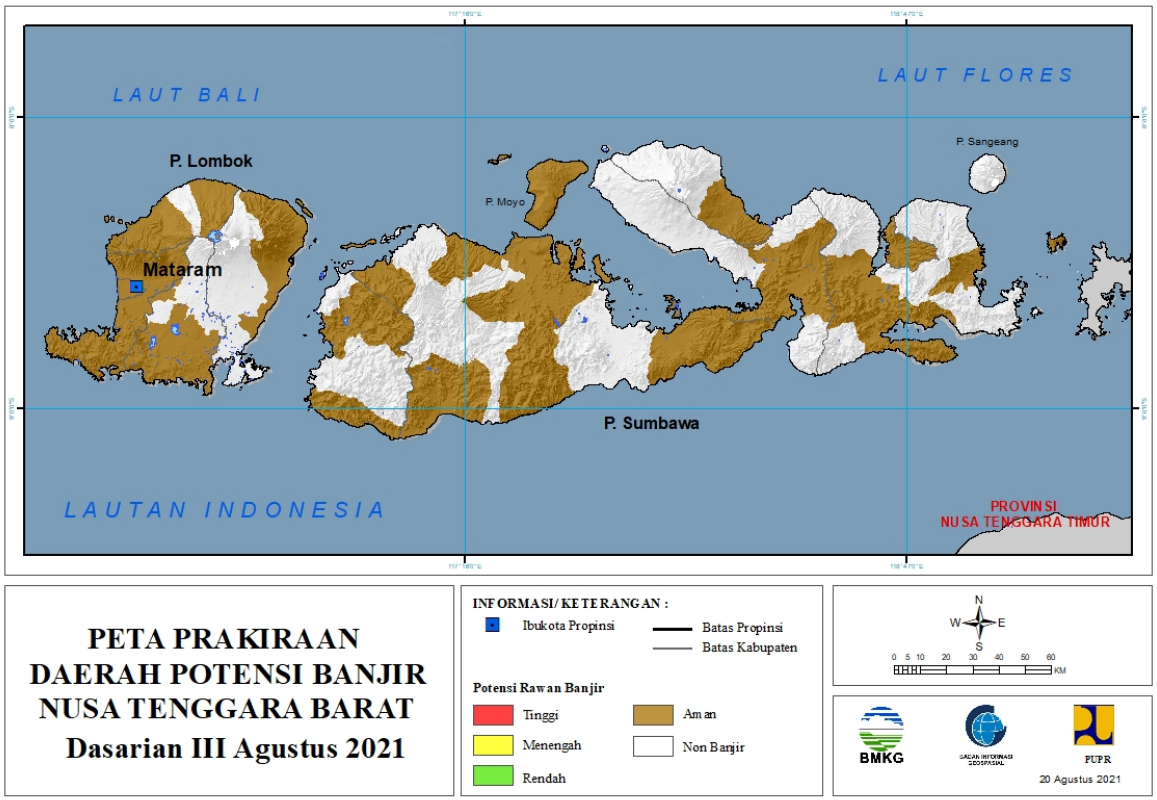


Tabel 18.

| TINGKAT POTENSI BANJIR | | |
|---|---|---|
| TINGGI | MENENGAH | RENDAH |
| - | - | - |

## 19. PRAKIRAAN DAERAH POTENSI BANJIR NUSA TENGGARA TIMUR DASARIAN III AGUSTUS 2021

Gambar 20.

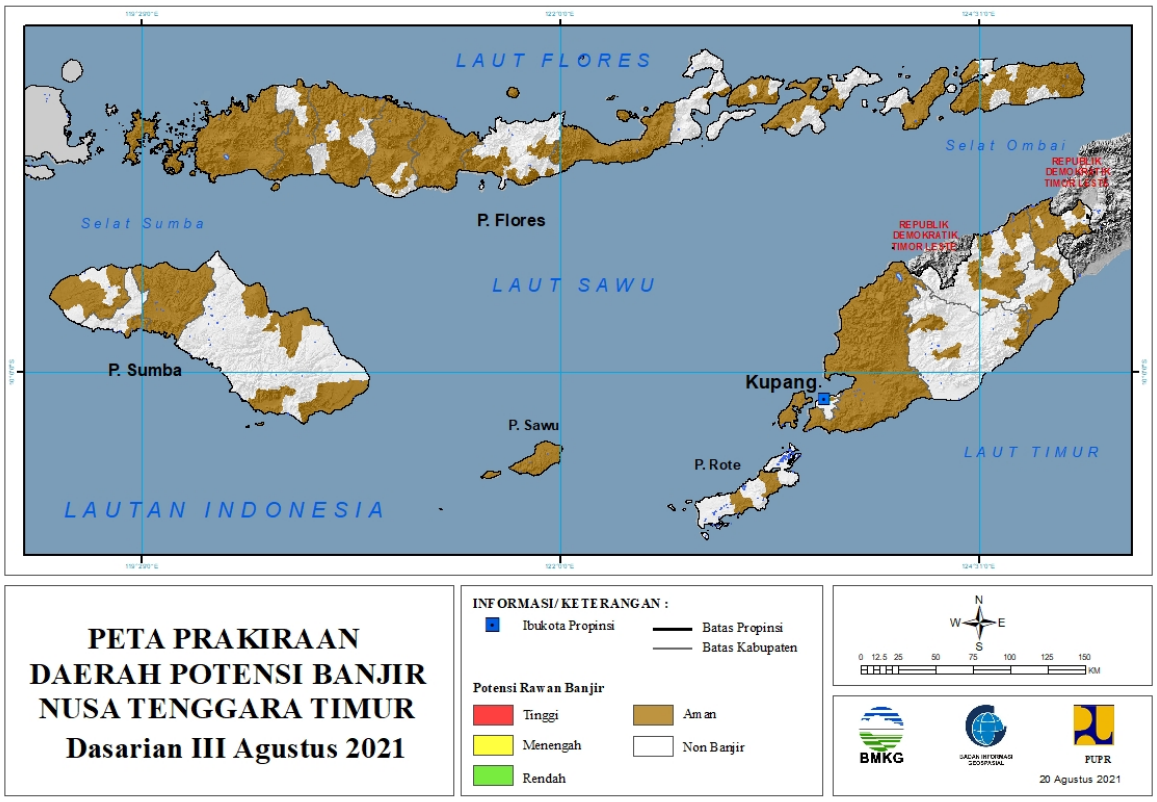


Tabel 19.

| TINGKAT POTENSI BANJIR | | |
|---|---|---|
| TINGGI | MENENGAH | RENDAH |
| - | - | - |

## 20. PRAKIRAAN DAERAH POTENSI BANJIR KALIMANTAN BARAT DASARIAN III AGUSTUS 2021

Gambar 21.

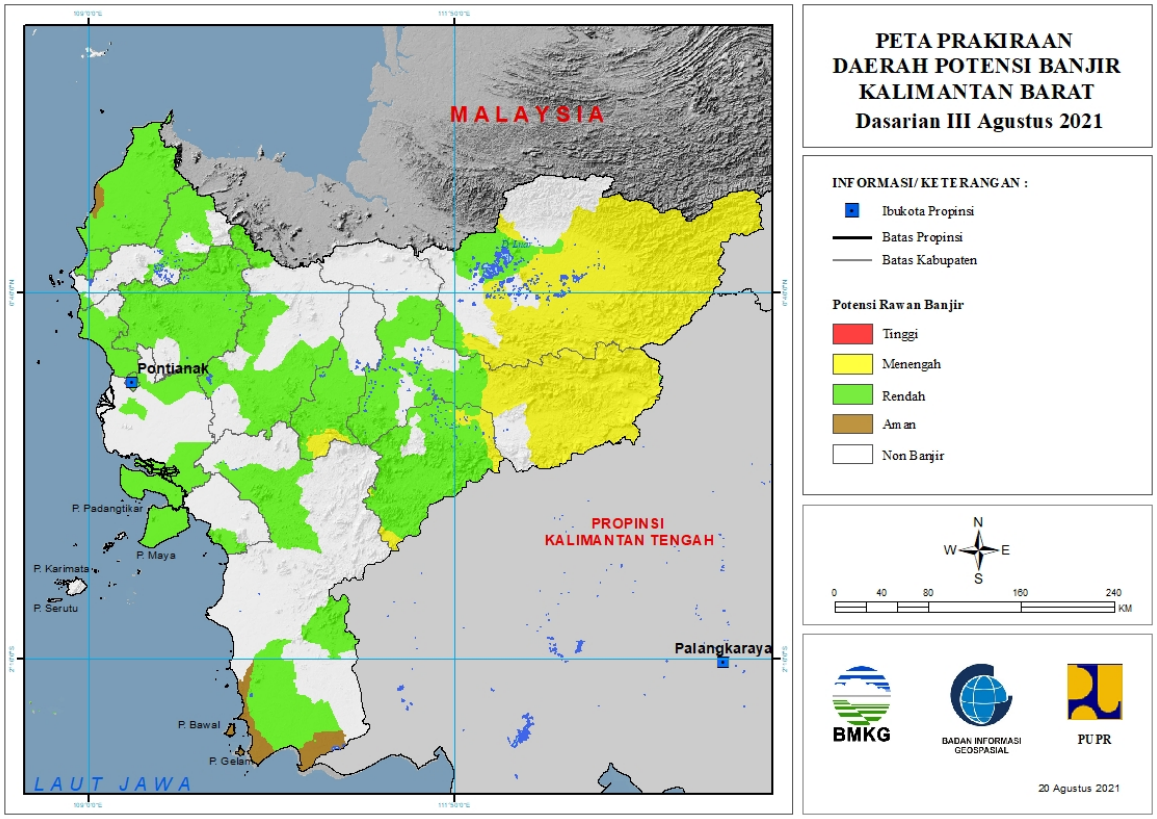


Tabel 20.

| TINGKAT POTENSI BANJIR | | |
|---|---|---|
| TINGGI | MENENGAH | RENDAH |
| - | KAPUAS HULU : (Kec. Batanglupar, Bika, Boyantanjung, Bunut Hilir, Bunut Hulu, Embaloh Hilir, Hulu Gunung, Kalis, Mentebah, Pengkadan, Putussibau Selatan, Putussibau Utara, Selimbau, Silat Hilir, Silat Hulu) | BENGKAYANG : (Kec. Bengkayang, Jagoibabang, Ledo, Sanggauledo, Seluas, Sungairaya, Sutisemarang) |
| | MELAWI : (Kec. Ella Hilir, Nanga Pinoh, Pinoh Utara, Sokan, Tanahpinoh Barat) | KAPUAS HULU : (Kec. Batanglupar, Embaloh Hilir, Nanga Badau, Putussibau Selatan, Putussibau Utara, Selimbau, Silat Hilir, Silat Hulu) |
| | SEKADAU : (Kec. Nangamahap, Nangataman) | KAYONG UTARA : (Kec. Pulaumaya, Sukadana) |
| | SINTANG : (Kec. Ambalau, Kayan Hilir, Kayan Hulu, Serawai) | KETAPANG : (Kec. Jelai Hulu, Kendawangan, Sandai, Simpang Dua, Sungailaur) |
| | | KOTA PONTIANAK : (Kec. Pontianak Barat, Pontianak Kota, Pontianak Selatan, Pontianak Tenggara, Pontianak Timur, Pontianak Utara) |
| | | KOTA SINGKAWANG : (Kec. Singkawang Barat, Singkawang |

| | | |
|---|---|---|
| | | Selatan, Singkawang Tengah, Singkawang Timur, Singkawang Utara) |
| | | KUBURAYA : (Kec. Batuampar, Rasaujaya, Sungaiambawang) |
| | | LANDAK : (Kec. Airbesar, Banyuke Hulu, Jelimpo, Kualabehe, Mandor, Mempawah Hulu, Menjalin, Menyuke, Meranti, Ngabang, Sengahtemila, Sompak) |
| | | MELAWI : (Kec. Belimbing Hulu, Ella Hilir, Nanga Pinoh, Pinoh Selatan, Pinoh Utara, Sayan, Sokan, Tanahpinoh, Tanahpinoh Barat) |
| | | MEMPAWAH : (Kec. Anjongan, Mempawah Hilir, Mempawah Timur, Segedong, Siantan, Sungai Kunyit, Sungaikunyit, Sungaipinyuh, Toho) |
| | | SAMBAS : (Kec. Galing, Jawai, Jawai Selatan, Paloh, Pemangkat, Sajad, Sajinganbesar, Salatiga, Sambas, Sebawi, Sejangkung, Selakau, Selakau Timur, Semparuk, Subah, Tangaran, Tebas, Tekarang, Telukkeramat) |
| | | SANGGAU : (Kec. Entikong, Kapuas, Meliau, Menyuke, Mukok, Tayan Hilir, Tayan Hulu) |
| | | SEKADAU : (Kec. Nangamahap, Nangataman, Sekadau Hilir, Sekadau Hulu) |
| | | SINTANG : (Kec. Ambalau, Dedai, Kayan Hilir, Kayan Hulu, Ketungau Hilir, Sepauk, Sintang, Tempunak) |

## 21. PRAKIRAAN DAERAH POTENSI BANJIR KALIMANTAN TENGAH DASARIAN III AGUSTUS 2021

Gambar 22.

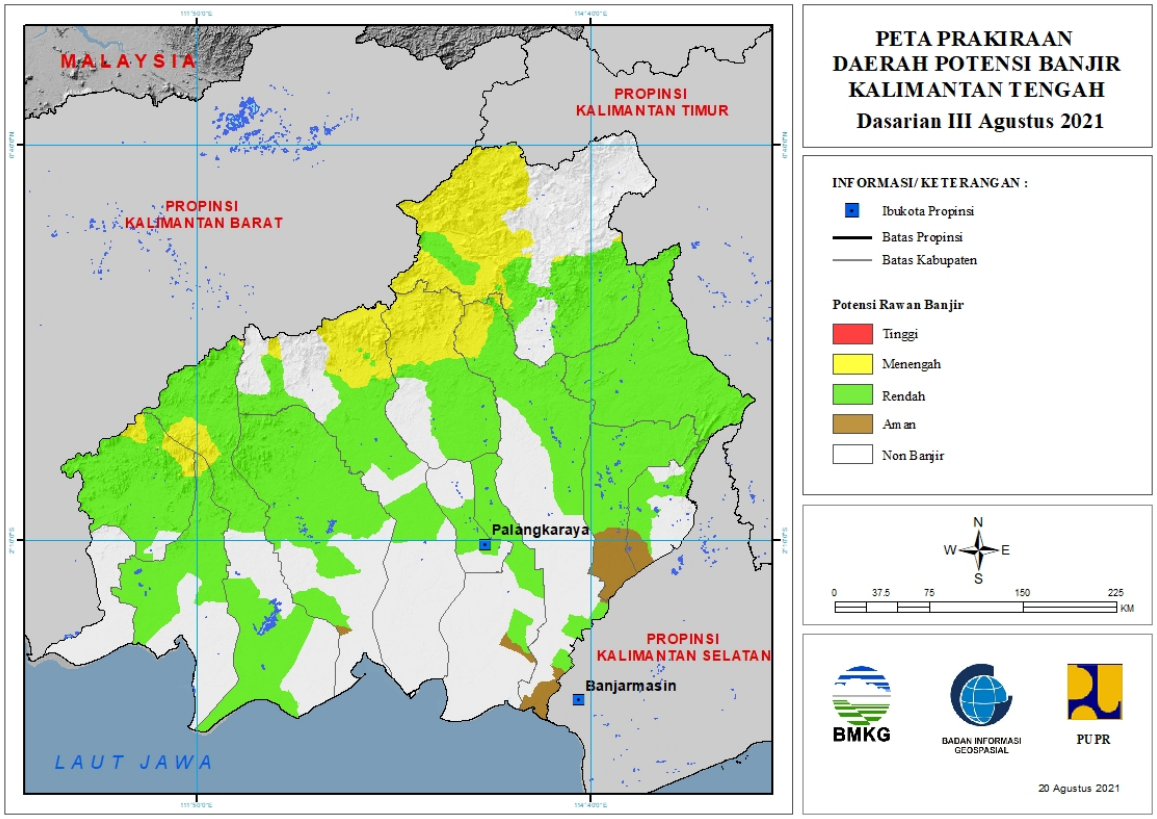


Tabel 21.

| TINGKAT POTENSI BANJIR | | |
|---|---|---|
| TINGGI | MENENGAH | RENDAH |
| - | GUNUNG MAS : (Kec. Damangbatu, Kahayanhulu Utara, Mirimanasa, Tewah) | BARITO SELATAN : (Kec. Dusun Hilir, Dusun Selatan, Dusun Utara, Gunungbintangawai, Karaukuala) |
| | KAPUAS : (Kec. Kapuas Hulu, Mandautalawang) | BARITO TIMUR : (Kec. Dusun Tengah, Karusenjanang, Pajuepat, Pematangkarau) |
| | KATINGAN : (Kec. Katingan Hulu, Petakmalai) | BARITO UTARA : (Kec. Gunungpurei, Gunungtimang, Lahei, Lahei Barat, Montallat, Teweh Baru, Teweh Selatan, Teweh Tengah, Teweh Timur) |
| | KOTAWARINGIN BARAT : (Kec. Arut Utara) | GUNUNG MAS : (Kec. Damangbatu, Kahayanhulu Utara, Kurun, Mihing Raya, Rungan, Rungan Hulu, Sepang Simin, Tewah) |
| | LAMANDAU : (Kec. Belantikan Raya, Bulik Timur, Menthobi Raya) | KAPUAS : (Kec. Kapuas Hilir, Kapuas Hulu, Kapuas Murung, Kapuas Tengah, Kapuas Timur, Mandautalawang, Pasaktalawang, Timpah) |
| | MURUNG RAYA : (Kec. Laungtuhup, Seriburiam, Sumberbarito, Tanahsiang) | KATINGAN : (Kec. Katingan Hilir, Katingan Hulu, Katingan Tengah, Petakmalai, |

| | | |
|---|---|---|
| | | Pulaumalan, Sanaman Mantikei, Tasikpayawan) |
| | SERUYAN : (Kec. Seruyan Hulu, Seruyan Tengah, Sulingtambun) | KOTA PALANGKARAYA : (Kec. Bukitbatu, Jekan Raya, Pahandut) |
| | | KOTAWARINGIN BARAT : (Kec. Arut Selatan, Arut Utara, Kotawaringin Lama, Pangkalanbanteng) |
| | | KOTAWARINGIN TIMUR : (Kec. Antangkalang, Bukitsantuai, Cempaga Hulu, Kotabesi, Mentaya Hulu, Mentayahilir Utara, Parenggean, Telagaantang, Tualan Hulu) |
| | | LAMANDAU : (Kec. Batangkawa, Belantikan Raya, Bulik, Bulik Timur, Delang, Lamandau, Menthobi Raya) |
| | | MURUNG RAYA : (Kec. Baritotuhup Raya, Laungtuhup, Murung, Seriburiam, Sumberbarito, Tanahsiang, Tanahsiang Selatan) |
| | | PULANG PISAU : (Kec. Banamatingang, Jabiren, Kahayan Tengah, Maliku) |
| | | SERUYAN : (Kec. Danausembuluh, Hanau, Seruyan Hilir, Seruyan Hulu, Seruyan Tengah, Sulingtambun) |

## 22. PRAKIRAAN DAERAH POTENSI BANJIR KALIMANTAN SELATAN DASARIAN III AGUSTUS 2021

Gambar 23.

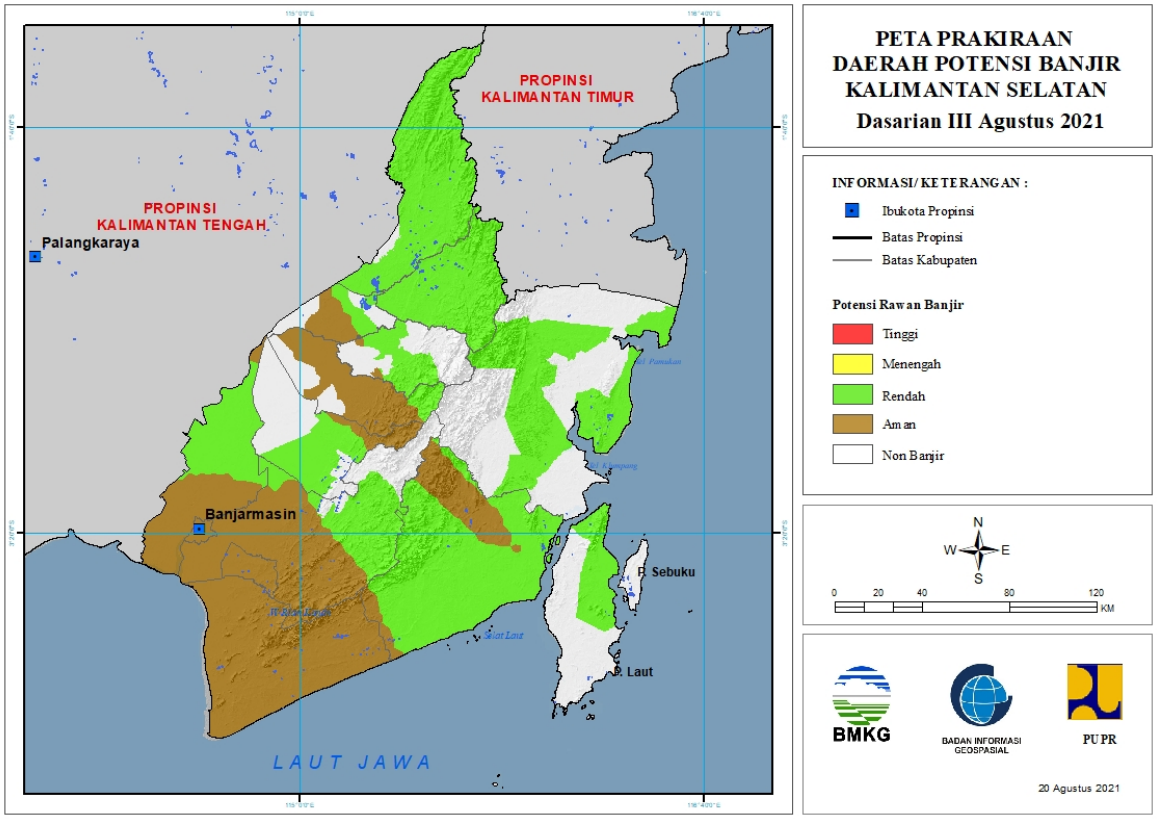


Tabel 22.

| TINGKAT POTENSI BANJIR | | |
|---|---|---|
| TINGGI | MENENGAH | RENDAH |
| - | - | BALANGAN : (Kec. Awayan, Batumandi, Halong, Juai, Lampihong, Paringin, Paringin Selatan, Tebingtinggi) |
| | | BANJAR : (Kec. Aranio, Cintapuridarussalam, Pengaron, Simpangempat, Sungaipinang) |
| | | BARITO KUALA : (Kec. Anjirpasar, Bakumpai, Barambai, Belawang, Cerbon, Jejangkit, Kuripan, Marabahan, Rantaubadauh, Tabukan, Wanaraya) |
| | | HULU SUNGAI SELATAN : (Kec. Daha Selatan, Loksado, Telagalangsat) |
| | | HULU SUNGAI TENGAH : (Kec. Barabai, Batangalai Utara, Batubenawa, Hantakan, Haruyan, Pandawan) |
| | | HULU SUNGAI UTARA : (Kec. Amuntai Selatan, Amuntai Tengah, Amuntai Utara, Sungaipandan) |
| | | KOTABARU : (Kec. Kelumpang Hulu, Kelumpang Tengah, |

| | | |
|---|---|---|
| | | Kelumpang Utara, Pamukan Selatan, Pulaulaut Timur, Pulaulaut Utara, Sungaidurian) |
| | | TABALONG : (Kec. Banualawas, Haruai, Jaro, Kelua, Muaraharus, Muarauya, Murungpudak, Pugaan, Tanta, Upau) |
| | | TANAH BUMBU : (Kec. Angsana, Batulicin, Karangbintang, Kuranji, Kusan Hilir, Kusan Hulu, Mantewe, Satui, Simpangempat, Sungailoban) |
| | | TAPIN : (Kec. Bakarangan, Binuang, Bungur, Lokpaikat, Piani, Tapin Selatan, Tapin Tengah, Tapin Utara) |

## 23. PRAKIRAAN DAERAH POTENSI BANJIR KALIMANTAN TIMUR DASARIAN III AGUSTUS 2021

Gambar 24.

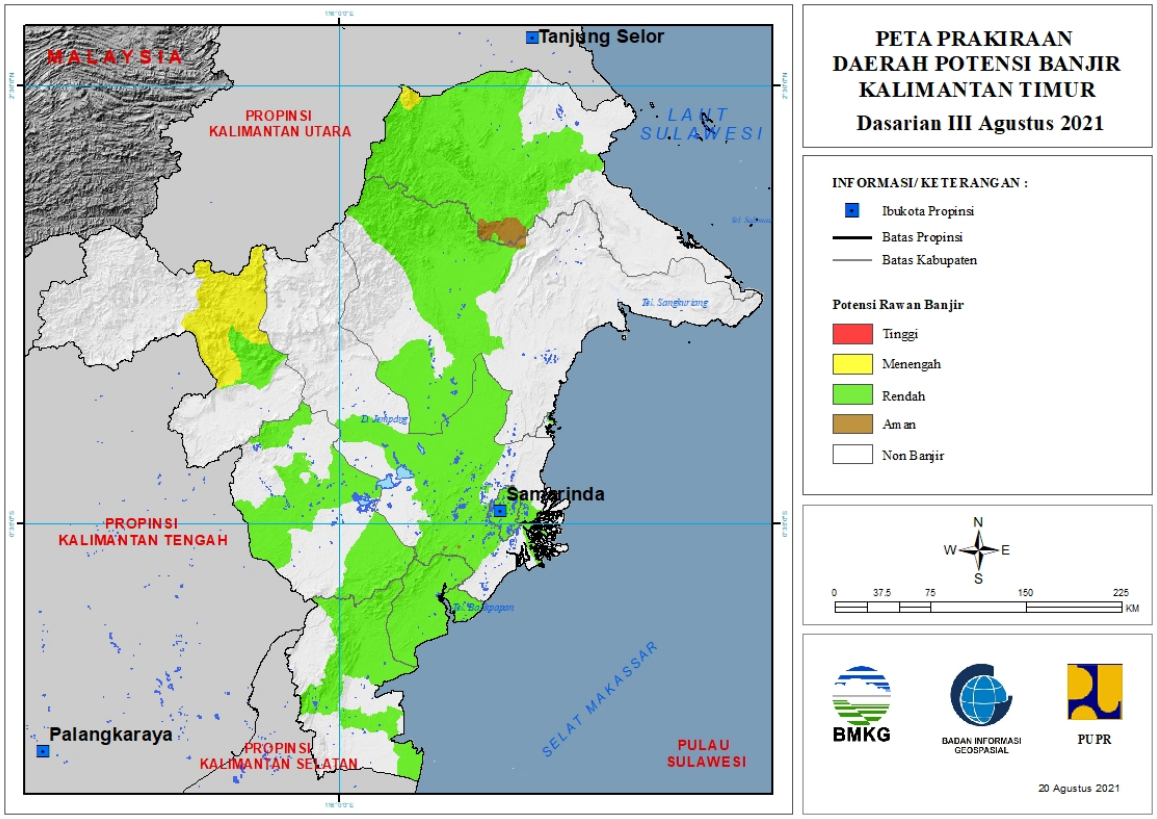


Tabel 23.

| TINGKAT POTENSI BANJIR | | |
|---|---|---|
| TINGGI | MENENGAH | RENDAH |
| - | BERAU : (Kec. Kelay, Segah) | BERAU : (Kec. Kelay, Sambaliung, Segah, Tanjungredeb, Telukbayur) |
| | MAHAKAM ULU : (Kec. Longbagun) | KOTA BALIKPAPAN : (Kec. Balikpapan Barat, Balikpapan Kota, Balikpapan Selatan, Balikpapan Tengah, Balikpapan Timur, Balikpapan Utara) |
| | | KOTA BONTANG : (Kec. Bontang Utara) |
| | | KOTA SAMARINDA : (Kec. Loajanan Hilir, Palaran, Samarinda Ilir, Samarinda Ulu, Samarinda Utara, Samarindakota, Samarindaseberang, Sambutan, Sungaikunjang, Sungaipinang) |
| | | KUTAI BARAT : (Kec. Barongtongkok, Bongan, Damai, Longiram, Melak, Muaralawa, Muarapahu, Penyinggahan) |
| | | KUTAI KARTANEGARA : (Kec. Anggana, Konahan, Kotabangun, Loajanan, Loakulu, Muarakaman, Sebulu, Tenggarong) |

| | | |
|---|---|---|
| | | KUTAI TIMUR : (Kec. Batuampar, Kombeng, Muaraancalong, Muarabengkal, Muarawahau, Telen) |
| | | MAHAKAM ULU : (Kec. Longbagun) |
| | | PASER : (Kec. Batusopang, Longikis, Longkali, Pasirbalengkong, Tanjungharapan) |
| | | PENAJAM PASER UTARA : (Kec. Babulu, Penajam, Sepaku, Waru) |

## 24. PRAKIRAAN DAERAH POTENSI BANJIR KALIMANTAN UTARA DASARIAN III AGUSTUS 2021

Gambar 25.

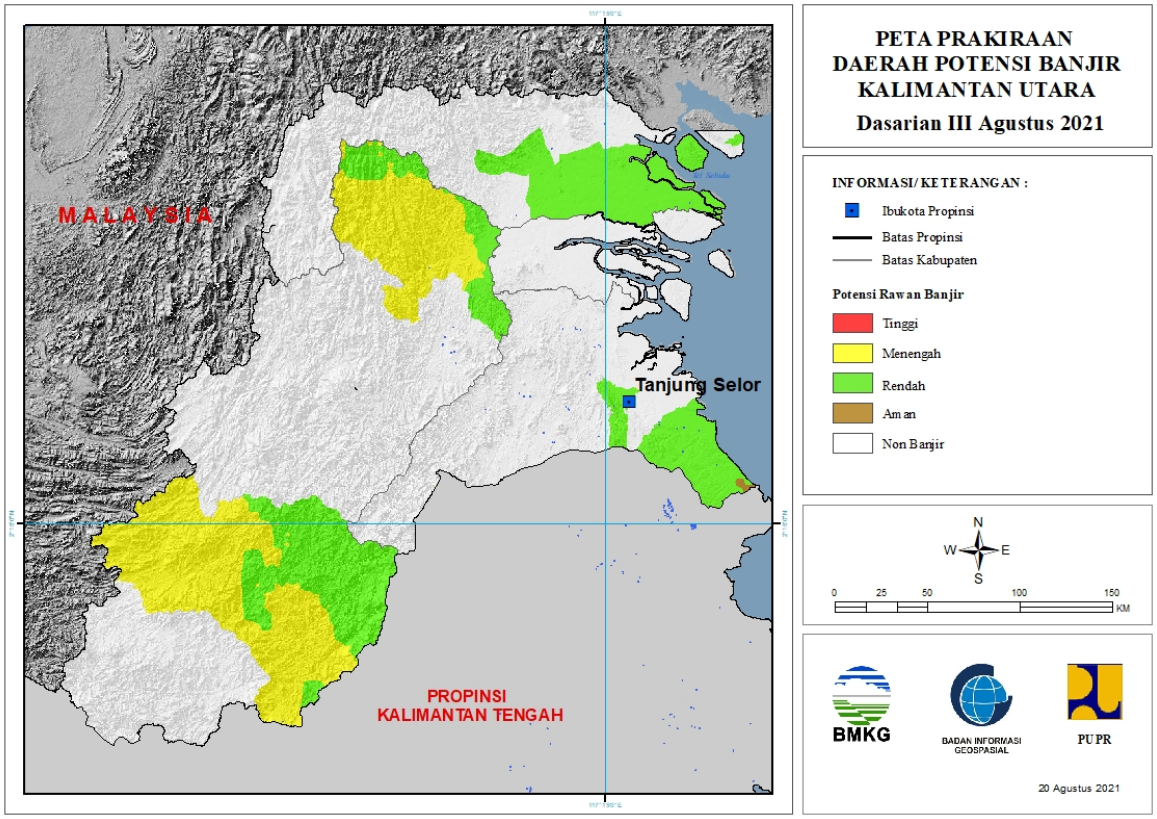


Tabel 24.

| TINGKAT POTENSI BANJIR | | |
|---|---|---|
| TINGGI | MENENGAH | RENDAH |
| - | MALINAU : (Kec. Kayan Hilir, Malinau Barat, Malinau Kota, Malinau Utara, Mentarang, Mentarang Hulu) | BULUNGAN : (Kec. Tanjungpalas, Tanjungpalas Timur) |
| | | MALINAU : (Kec. Kayan Hilir, Malinau Barat, Malinau Kota, Malinau Utara, Mentarang Hulu) |
| | | NUNUKAN : (Kec. Nunukan, Nunukan Selatan, Sebatik Timur, Sebuku, Sembakung) |

## 25. PRAKIRAAN DAERAH POTENSI BANJIR SULAWESI UTARA DASARIAN III AGUSTUS 2021

Gambar 26.

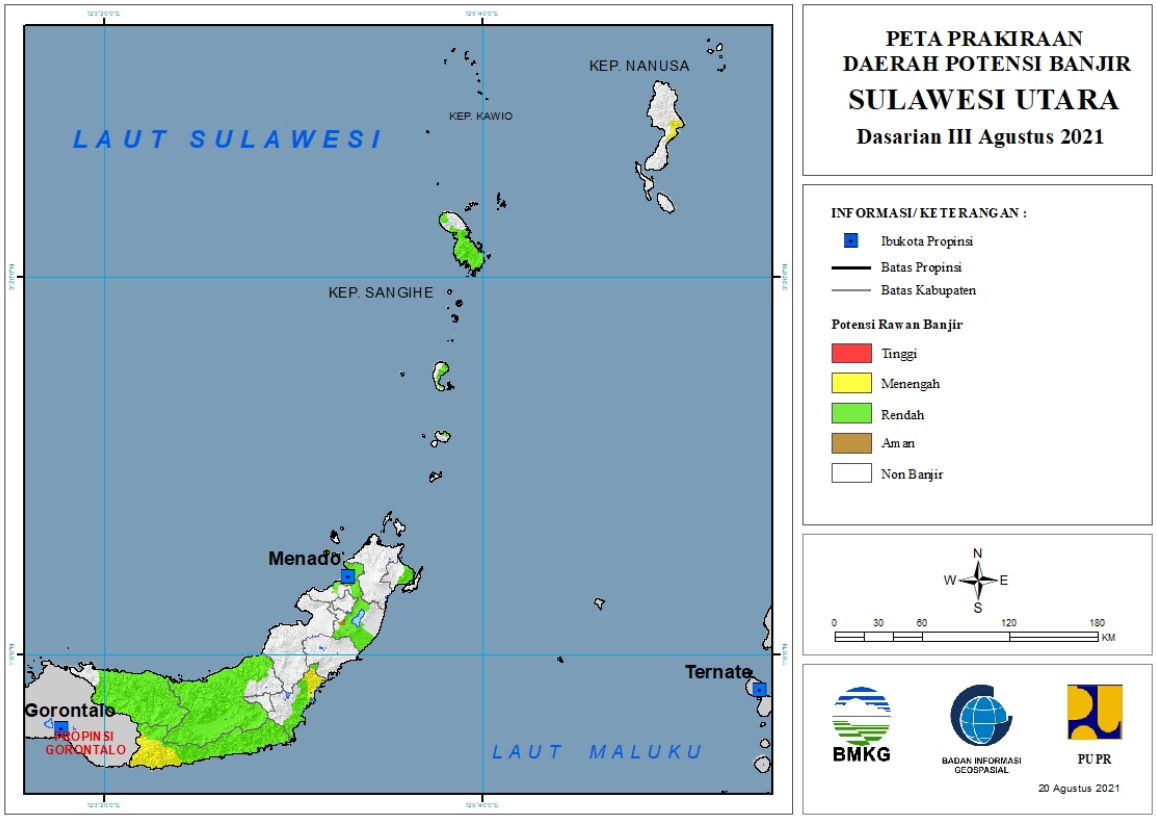


Tabel 25.

| TINGKAT POTENSI BANJIR | | |
|---|---|---|
| TINGGI | MENENGAH | RENDAH |
| - | BOLAANG MONGONDOW SELATAN : (Kec. Bolaang Uki, Posigadan) | BOLAANG MONGONDOW : (Kec. Bolaang, Bolaang Timur, Dumoga, Dumoga Barat, Dumoga Tengah, Dumoga Tenggara, Dumoga Timur, Dumoga Utara, Lolak, Lolayan, Poigar, Sang Tombolang) |
| | BOLAANG MONGONDOW TIMUR : (Kec. Kotabunan, Tutuyan) | BOLAANG MONGONDOW SELATAN : (Kec. Bolaang Uki, Pinolosian, Pinolosian Tengah, Pinolosian Timur, Posigadan) |
| | KEPULAUAN TALAUD : (Kec. Rainis) | BOLAANG MONGONDOW TIMUR : (Kec. Kotabunan, Nuangan, Tutuyan) |
| | | BOLAANG MONGONDOW UTARA : (Kec. Bintauna, Bolangitang Barat, Bolangitang Timur, Sangkub) |
| | | KEPULAUAN SANGIHE : (Kec. Kendahe, Manganitu, Manganitu Selatan, Tabukan Selatan, Tabukan Selatan Tengah, Tabukan Selatan Tenggara, Tabukan Tengah, Tahuna, Tahuna Timur, Tamako) |

| | | |
|---|---|---|
| | | KEPULAUAN SIAU TAGULANDANG BIARO : (Kec. Siau Timur, Siau Timur Selatan, Tagulandang Utara) |
| | | KEPULAUAN TALAUD : (Kec. Rainis) |
| | | KOTA BITUNG : (Kec. Aertembaga, Madidir, Maesa) |
| | | KOTA MANADO : (Kec. Bunaken, Bunaken Kepulauan, Malalayang, Mapanget, Paal Dua, Sario, Singkil, Tikala, Tuminiting, Wanea, Wenang) |
| | | MINAHASA : (Kec. Kakas, Kakas Barat, Kawangkoan, Langowan Barat, Langowan Selatan, Langowan Timur, Langowan Utara, Mandolang, Remboken, Tombulu, Tompaso, Tompaso Barat, Tondano Barat, Tondano Selatan, Tondano Timur, Tondano Utara) |

## 26. PRAKIRAAN DAERAH POTENSI BANJIR GORONTALO DASARIAN III AGUSTUS 2021

Gambar 27.

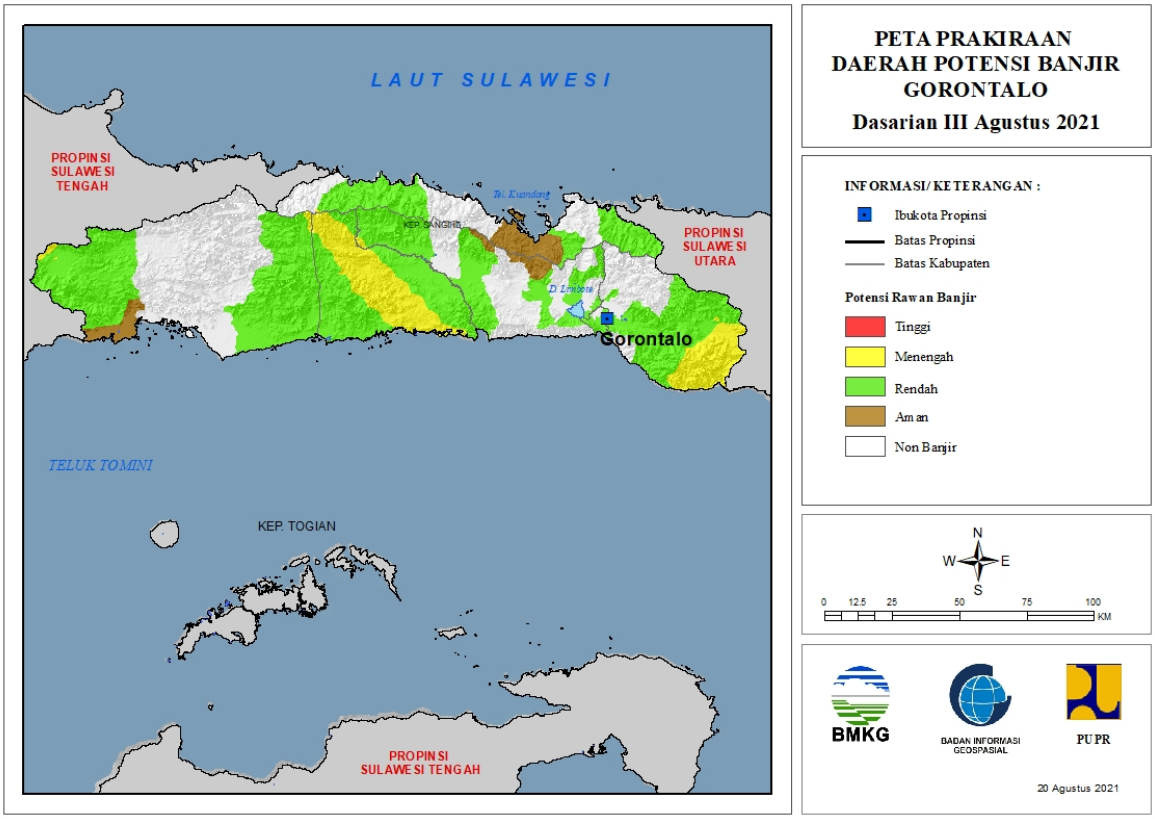


Tabel 26.

| TINGKAT POTENSI BANJIR | | |
|---|---|---|
| TINGGI | MENENGAH | RENDAH |
| - | BOALEMO : (Kec. Botumoita, Dulupi, Mananggu, Paguyaman, Paguyaman Pantai, Tilamuta, Wonosari) | BOALEMO : (Kec. Botumoita, Dulupi, Mananggu, Paguyaman, Paguyaman Pantai, Tilamuta, Wonosari) |
| | BONE BOLANGO : (Kec. Bone, Bone Raya, Bulawa, Pinogu, Suwawa Timur) | BONE BOLANGO : (Kec. Bone Pantai, Bone Raya, Botu Pingge, Bulawa, Kabila, Pinogu, Suwawa, Suwawa Selatan, Suwawa Tengah, Suwawa Timur, Tapa) |
| | GORONTALO : (Kec. Asparaga) | GORONTALO : (Kec. Asparaga, Batudaa, Bilato, Boliyohuto, Dungaliyo, Limboto, Mootilango, Telaga, Tibawa, Tilango) |
| | GORONTALO UTARA : (Kec. Biau) | GORONTALO UTARA : (Kec. Atinggola, Biau, Kwandang, Sumalata) |
| | PAHUWATO : (Kec. Dengilo, Popayato Barat) | KOTA GORONTALO : (Kec. Dumbo Raya, Hulonthalangi, Kota Barat, Kota Selatan, Kota Timur, Kota Utara) |
| | | PAHUWATO : (Kec. Buntulia, Dengilo, Duhiadaa, Marisa, Paguat, Patilanggio, Popayato, Popayato Barat, Popayato Timur) |

## 27. PRAKIRAAN DAERAH POTENSI BANJIR SULAWESI TENGAH DASARIAN III AGUSTUS 2021

Gambar 28.

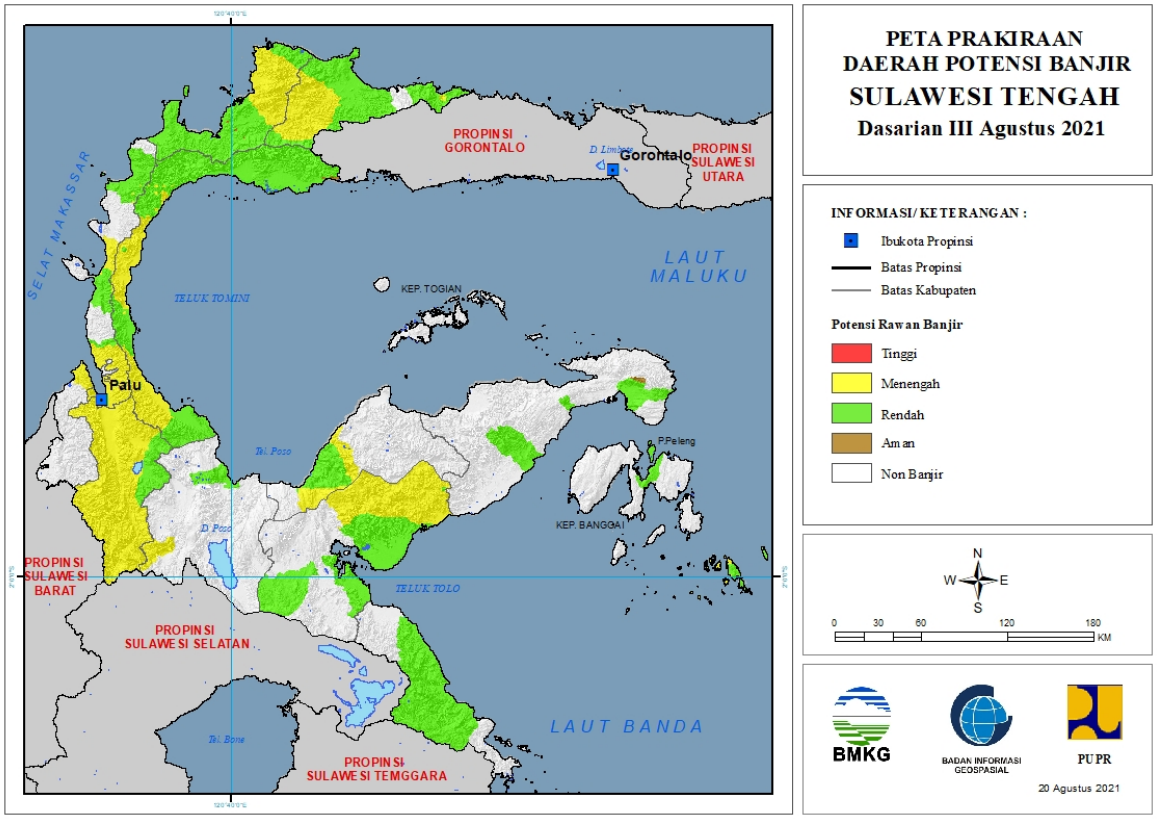


Tabel 27.

| TINGKAT POTENSI BANJIR | | |
|---|---|---|
| TINGGI | MENENGAH | RENDAH |
| - | BANGGAI LAUT : (Kec. Bokan Kepulauan) | BANGGAI : (Kec. Balantak, Batui, Lamala, Luwuk, Masama) |
| | BUOL : (Kec. Bukal, Lakea, Paleleh, Tiloan) | BANGGAI KEPULAUAN : (Kec. Tinangkung) |
| | DONGGALA : (Kec. Balaesang, Banawa, Banawa Tengah, Labuan, Sindue, Sirenja, Sojol, Tanantovea) | BANGGAI LAUT : (Kec. Bokan Kepulauan) |
| | KOTA PALU : (Kec. Mantikulore, Palu Barat, Palu Selatan, Palu Timur, Palu Utara, Tatanga, Ulujadi) | BUOL : (Kec. Biau, Bokat, Bukal, Bunobogu, Karamat, Lakea, Momunu, Paleleh, Paleleh Barat, Tiloan) |
| | MOROWALI UTARA : (Kec. Bungku Utara, Mamosalato) | DONGGALA : (Kec. Balaesang, Banawa, Banawa Tengah, Labuan, Sindue, Sirenja, Sojol, Tanantovea) |
| | PARIGI MOUTONG : (Kec. Ampibabo, Kasimbar, Palasa, Parigi, Parigi Barat, Parigi Selatan, Parigi Tengah, Parigi Utara, Sidoan, Siniu, Tinombo, Tinombo Selatan, Toribulu, Torue) | MOROWALI : (Kec. Bahodopi, Bungku Barat, Bungku Tengah, Bungku Timur) |
| | POSO : (Kec. Lore Barat) | MOROWALI UTARA : (Kec. Bungku Utara, Mamosalato, Mori Atas, Petasia, Petasia Timur) |

| | | |
|---|---|---|
| | SIGI : (Kec. Dolo, Dolo Barat, Dolo Selatan, Gumbasa, Kinovaro, Kulawi, Kulawi Selatan, Lindu, Marawola, Marawola Barat, Nokilalaki, Palolo, Pipikoro, Sigi Biromaru, Tanambulava) | PARIGI MOUTONG : (Kec. Ampibabo, Balinggi, Bolano, Bolano Lambunu, Kasimbar, Mepanga, Moutong, Ongka Malino, Palasa, Parigi, Parigi Selatan, Parigi Tengah, Parigi Utara, Sausu, Sidoan, Siniu, Taopa, Tinombo, Tinombo Selatan, Tomini, Toribulu, Torue) |
| | TOJO UNA-UNA : (Kec. Tojo) | POSO : (Kec. Poso Pesisir) |
| | TOLI TOLI : (Kec. Baolan, Dako Pemean, Galang, Lampasio, Toli-Toli Utara) | SIGI : (Kec. Kulawi, Kulawi Selatan, Lindu, Nokilalaki, Palolo) |
| | | TOJO UNA-UNA : (Kec. Tojo) |
| | | TOLI TOLI : (Kec. Baolan, Basidondo, Dako Pemean, Dampal Selatan, Dampal Utara, Dondo, Lampasio, Ogodeide, Toli-Toli Utara) |

## 28. PRAKIRAAN DAERAH POTENSI BANJIR SULAWESI BARAT DASARIAN III AGUSTUS 2021

Gambar 29.

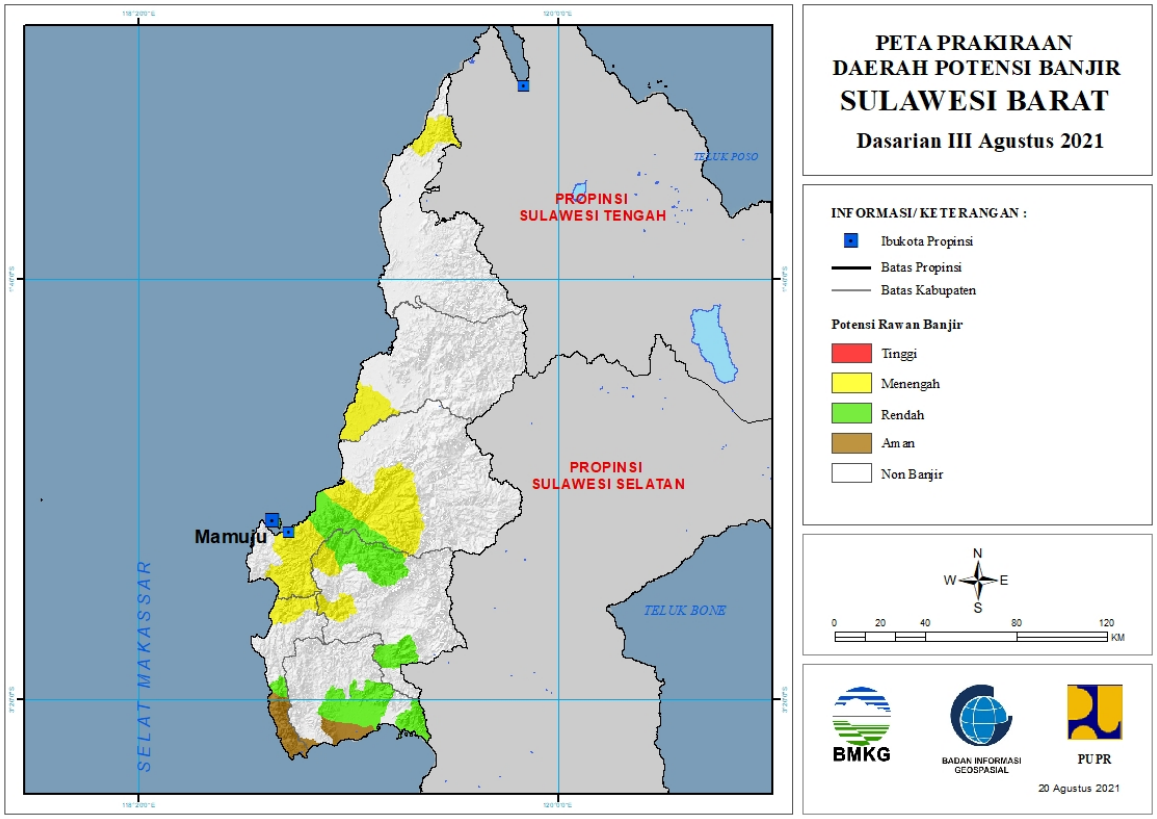


Tabel 28.

| TINGKAT POTENSI BANJIR | | |
|---|---|---|
| TINGGI | MENENGAH | RENDAH |
| - | MAJENE : (Kec. Malunda) | MAJENE : (Kec. Sendana) |
| | MAMASA : (Kec. Mambi, Sumarorong, Tabulahan) | MAMASA : (Kec. Sumarorong, Tabulahan) |
| | MAMUJU : (Kec. Boneharu, Kalukku, Mamuju, Tapalang) | MAMUJU : (Kec. Boneharu, Kalukku) |
| | MAMUJU TENGAH : (Kec. Budong-Budong, Pangale) | POLEWALI MANDAR : (Kec. Binuang, Campalagian, Luyo, Mapilli, Matakali, Tapango, Wonomulyo) |
| | MAMUJU UTARA : (Kec. Bambalamotu) | |

## 29. PRAKIRAAN DAERAH POTENSI BANJIR SULAWESI SELATAN DASARIAN III AGUSTUS 2021

Gambar 30.

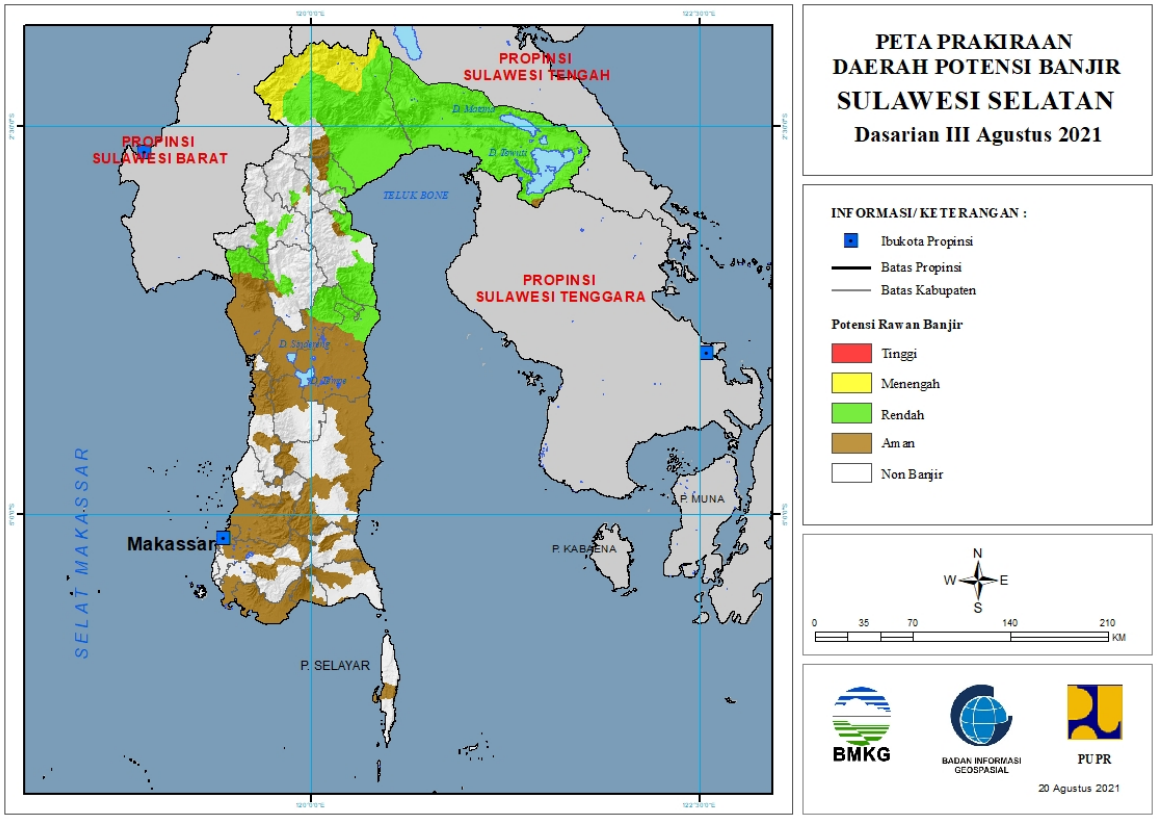


Tabel 29.

| TINGKAT POTENSI BANJIR | | |
|---|---|---|
| TINGGI | MENENGAH | RENDAH |
| - | LUWU UTARA : (Kec. Masamba, Rampi, Seko) | ENREKANG : (Kec. Enrekang) |
| | | KOTA PALOPO : (Kec. Telluwanua, Wara, Wara Selatan, Wara Utara) |
| | | LUWU : (Kec. Bajo, Belopa, Bua, Lamasi, Lamasi Timur, Larompong, Larompong Selatan, Ponrang, Suli, Suli Barat, Walenrang, Walenrang Timur, Walenrang Utara) |
| | | LUWU TIMUR : (Kec. Angkona, Burau, Kalaena, Malili, Mangkutana, Nuha, Tomoni, Tomoni Timur, Towuti, Wasuponda, Wotu) |
| | | LUWU UTARA : (Kec. Baebunta, Bone Bone, Malangke, Malangke Barat, Mappedeceng, Masamba, Rampi, Sabbang, Seko, Sukamaju, Tanalili) |
| | | PINRANG : (Kec. Batu Lappa, Lembang) |
| | | SIDENRENG RAPPANG : (Kec. Pitu Raise, Pitu Riawa) |

| | | |
|---|---|---|
| | | TANA TORAJA : (Kec. Bonggakaradeng, Makale, Makale Selatan) |
| | | TORAJA UTARA : (Kec. Balusu, Kesu, Rantepao, Tallunglipu, Tikala) |
| | | WAJO : (Kec. Gilireng, Keera, Maniangpajo, Pitumpanua) |

## 30. PRAKIRAAN DAERAH POTENSI BANJIR SULAWESI TENGGARA DASARIAN III AGUSTUS 2021

Gambar 31.

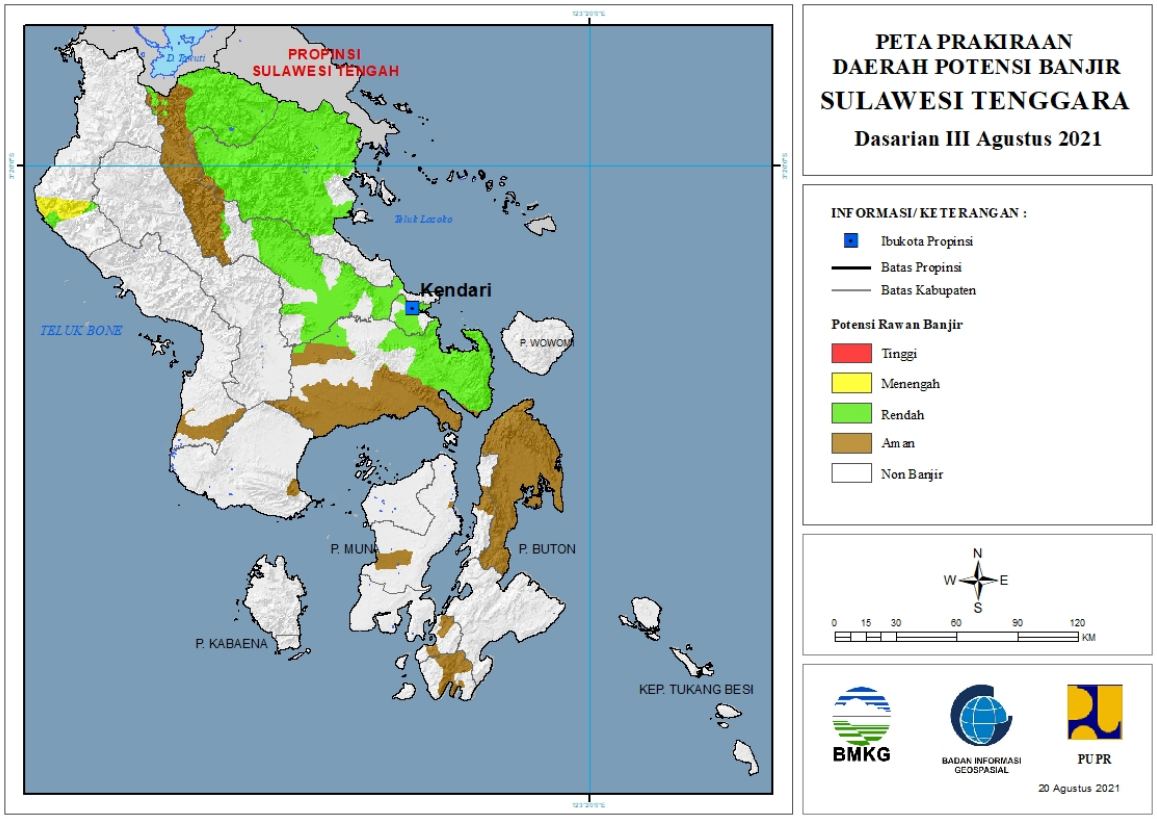


Tabel 30.

| TINGKAT POTENSI BANJIR | | |
|---|---|---|
| TINGGI | MENENGAH | RENDAH |
| - | KOLAKA UTARA : (Kec. Lasusua) | BUTON UTARA : (Kec. Wakorumba Utara) |
| | | KOLAKA UTARA : (Kec. Lasusua) |
| | | KONAWE : (Kec. Abuki, Amonggedo, Anggaberi, Bondoala, Kapoiala, Lambuya, Latoma, Pondidaha, Puriala, Routa, Sampara, Tongauna, Unaaha, Wawotobi, Wonggeduku) |
| | | KONAWE SELATAN : (Kec. Angata, Kolono, Konda, Laeya, Lainea, Laonti, Moramo, Moramo Utara, Mowila) |
| | | KONAWE UTARA : (Kec. Andowia, Asera, Landawe, Langgikima, Molawe, Oheo, Wiwirano) |
| | | KOTA KENDARI : (Kec. Baruga, Kadia, Kambu, Kendari, Kendari Barat, Mandonga, Poasia, Wua-Wua) |

## 31. PRAKIRAAN DAERAH POTENSI BANJIR MALUKU DASARIAN III AGUSTUS 2021

Gambar 32.

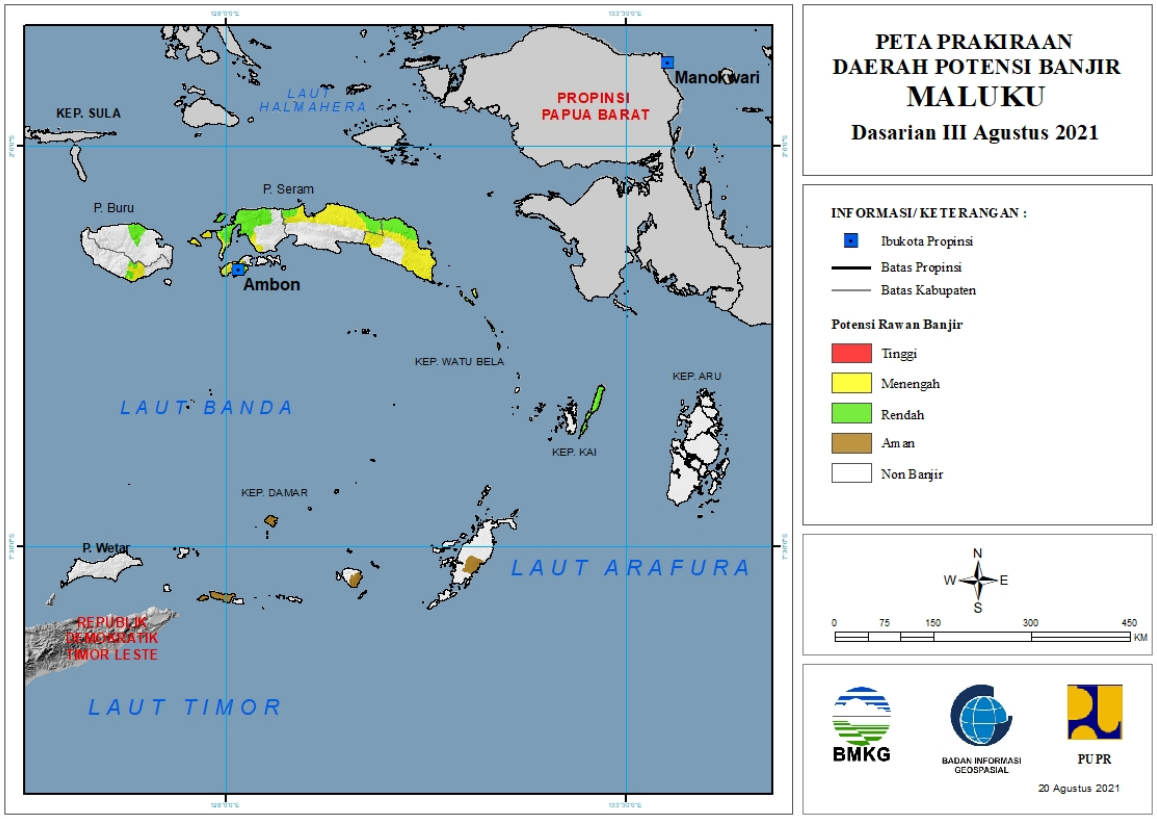


Tabel 31.

| TINGKAT POTENSI BANJIR | | |
|---|---|---|
| TINGGI | MENENGAH | RENDAH |
| - | BURU SELATAN : (Kec. Namrole) | BURU : (Kec. Waplau) |
| | KOTA AMBON : (Kec. Baguala, Leitimur Selatan, Nusaniwe, Sirimau, Telukambon) | BURU SELATAN : (Kec. Namrole) |
| | MALUKU TENGAH : (Kec. Leihitu, Leihitu Barat, Seram Utara, Seram Utara Barat, Seram Utara Timur Kobi, Seram Utara Timur Seti) | MALUKU TENGAH : (Kec. Seram Utara, Seram Utara Barat, Seram Utara Timur Kobi, Seram Utara Timur Seti) |
| | SERAM BAGIAN BARAT : (Kec. Huamual, Huamual Belakang, Kairatu, Kairatu Barat, Kepulauan Manipa, Taniwel) | MALUKU TENGGARA : (Kec. Kei Besar, Kei Besar Selatan, Kei Besar Selatan Barat, Kei Besar Utara Barat, Kei Besar Utara Timur) |
| | SERAM BAGIAN TIMUR : (Kec. Bula, Bula Barat, Gorom Timur, Kian Darat, Klimury, Pulau Gorom, Pulau Panjang, Seram Timur, Siwalalat, Tutuktolu) | SERAM BAGIAN BARAT : (Kec. Huamual, Huamual Belakang, Kairatu Barat, Seram Barat, Taniwel) |
| | | SERAM BAGIAN TIMUR : (Kec. Bula, Bula Barat, Gorom Timur, Pulau Gorom, Pulau Panjang, Siwalalat, Teor, Wakate) |

## 32. PRAKIRAAN DAERAH POTENSI BANJIR MALUKU UTARA DASARIAN III AGUSTUS 2021

Gambar 33.

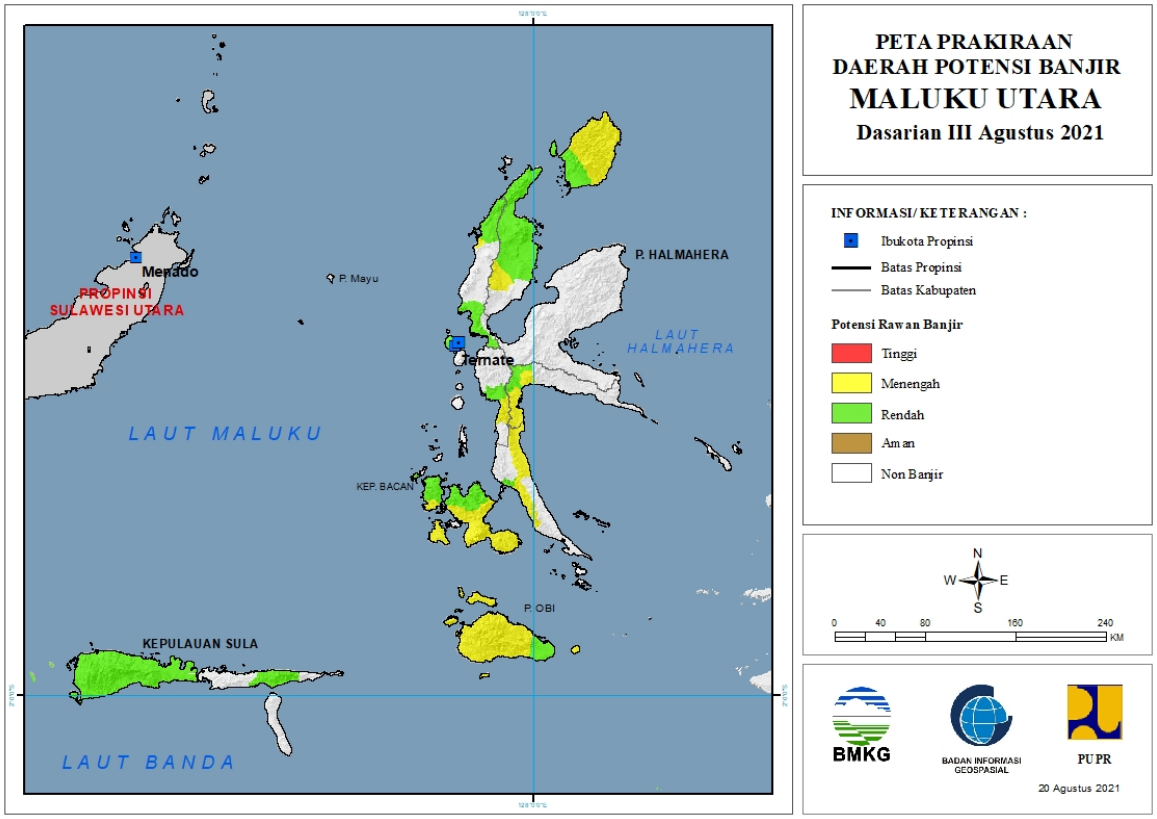


Tabel 32.

| TINGKAT POTENSI BANJIR | | |
|---|---|---|
| TINGGI | MENENGAH | RENDAH |
| - | HALMAHERA BARAT : (Kec. Loloda) | HALMAHERA BARAT : (Kec. Jailolo, Jailolo Selatan, Loloda) |
| | HALMAHERA SELATAN : (Kec. Bacan, Bacan Barat, Bacan Selatan, Bacan Timur, Bacan Timur Selatan, Bacan Timur Tengah, Gane Barat, Gane Timur, Kasiruta Barat, Kasiruta Timur, Mandioli Selatan, Mandioli Utara, Obi, Obi Barat, Obi Selatan, Obi Timur, Obi Utara) | HALMAHERA SELATAN : (Kec. Bacan, Bacan Barat, Bacan Barat Utara, Bacan Timur, Gane Barat, Kasiruta Barat, Kasiruta Timur, Obi, Obi Selatan, Obi Timur) |
| | HALMAHERA TENGAH : (Kec. Weda, Weda Selatan, Weda Tengah) | HALMAHERA TENGAH : (Kec. Weda, Weda Tengah) |
| | HALMAHERA UTARA : (Kec. Kao Barat) | HALMAHERA UTARA : (Kec. Galela, Galela Barat, Galela Selatan, Galela Utara, Kao Barat, Kao Utara, Loloda Utara, Tobelo, Tobelo Barat, Tobelo Selatan, Tobelo Tengah, Tobelo Timur, Tobelo Utara) |
| | PULAU MOROTAI : (Kec. Morotai Jaya, Morotai Selatan, Morotai Selatan Barat, Morotai Timur, Morotai Utara) | KEPULAUAN SULA : (Kec. Mangoli Tengah, Mangoli Timur) |

| | | |
|---|---|---|
| | TIDORE KEPULAUAN : (Kec. Oba) | KOTA TERNATE : (Kec. Kota Ternate Selatan, Kota Ternate Tengah, Kota Ternate Utara, Pulau Ternate) |
| | | PULAU MOROTAI : (Kec. Morotai Jaya, Morotai Selatan, Morotai Selatan Barat, Morotai Timur, Morotai Utara) |
| | | PULAU TALIABU : (Kec. Lede, Tabona, Taliabu Barat, Taliabu Barat Laut, Taliabu Selatan, Taliabu Timur, Taliabu Timur Selatan, Taliabu Utara) |
| | | TIDORE KEPULAUAN : (Kec. Oba) |

## 33. PRAKIRAAN DAERAH POTENSI BANJIR PAPUA BARAT DASARIAN III AGUSTUS 2021

Gambar 34.

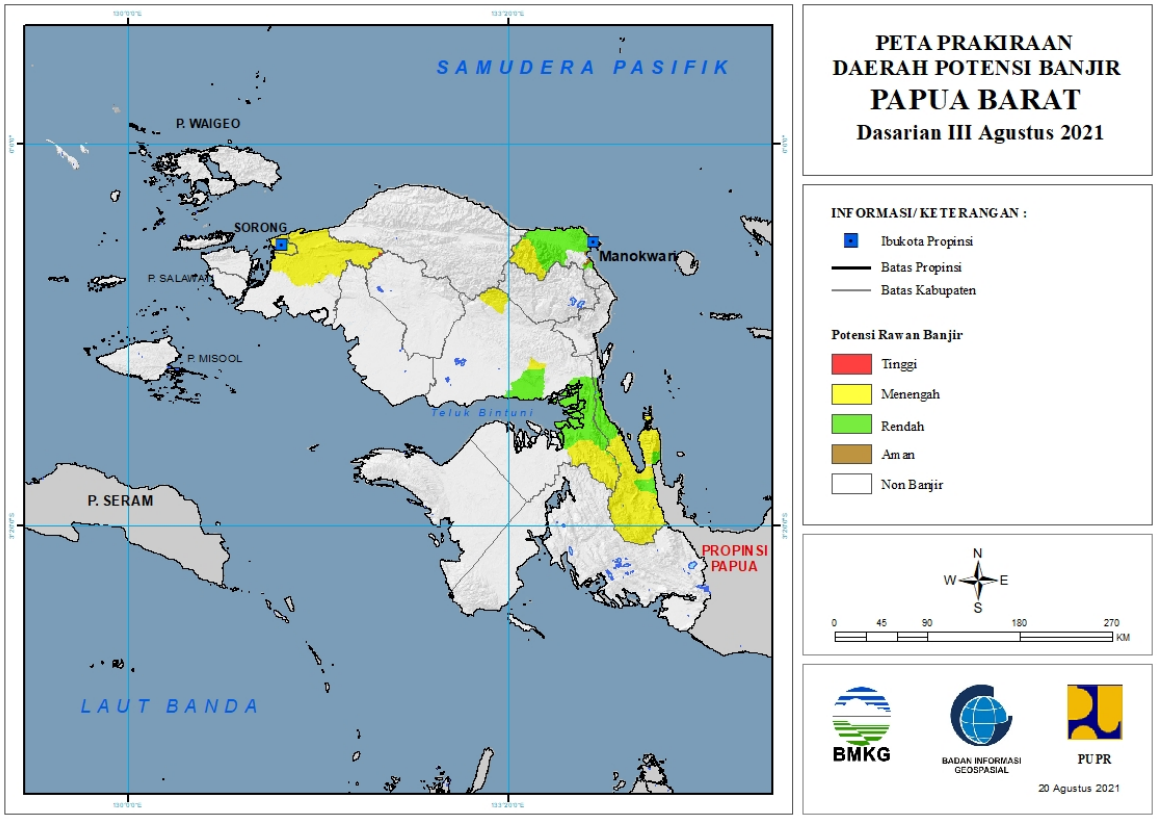


Tabel 33.

| TINGKAT POTENSI BANJIR | | |
|---|---|---|
| TINGGI | MENENGAH | RENDAH |
| SORONG : (Kec. Sayosa) | KOTA SORONG : (Kec. Sorong, Sorong Barat, Sorong Kepulauan, Sorong Manoi, Sorong Timur, Sorong Utara) | KOTA SORONG : (Kec. Sorong, Sorong Barat, Sorong Manoi, Sorong Timur) |
| | MANOKWARI : (Kec. Sidey) | MANOKWARI : (Kec. Manokwari Barat, Manokwari Selatan, Manokwari Utara, Masni, Prafi, Sidey) |
| | SORONG : (Kec. Aimas, Klamono, Makbon, Mayamuk, Sayosa) | SORONG : (Kec. Makbon) |
| | TELUK BINTUNI : (Kec. Bintuni, Kuri, Moskona Timur, Wamesa) | TELUK BINTUNI : (Kec. Bintuni, Kuri, Wamesa) |
| | TELUK WONDAMA : (Kec. Kuriwamesa, Naikere, Nikiwar, Roon, Teluk Duairi, Wasior, Windesi) | TELUK WONDAMA : (Kec. Kuriwamesa, Naikere, Nikiwar, Roon, Wamesa, Wasior, Windesi) |

## 34. PRAKIRAAN DAERAH POTENSI BANJIR PAPUA DASARIAN III AGUSTUS 2021

Gambar 35.

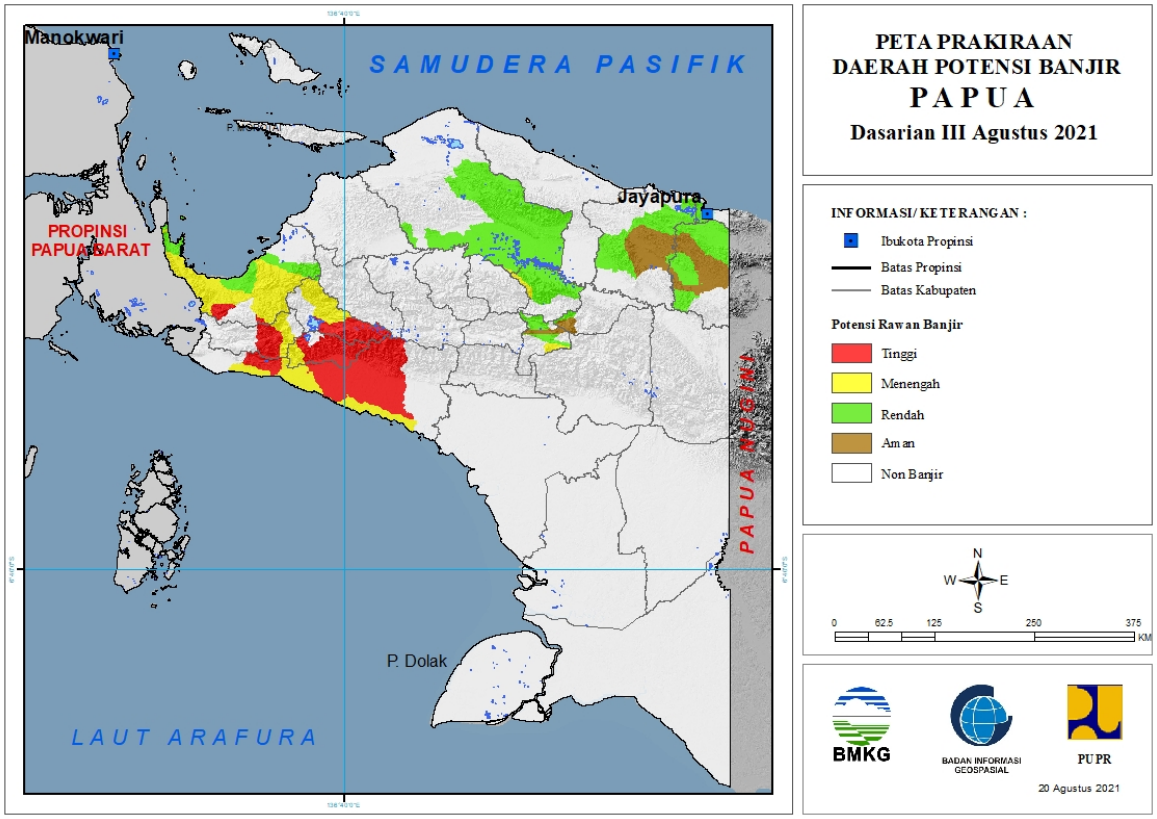


Tabel 34.

| TINGKAT POTENSI BANJIR | | |
|---|---|---|
| TINGGI | MENENGAH | RENDAH |
| DEIYAI : (Kec. Bowobado, Kapiraya, Tigi Barat) | DEIYAI : (Kec. Kapiraya, Tigi Barat) | JAYAPURA : (Kec. Ebungfao, Gresi Selatan, Kaureh, Kemtuk, Kemtuk Gresi, Sentani, Sentani Timur, Yapsi) |
| DOGIYAI : (Kec. Dogiyai, Kamu Selatan, Mapia, Mapia Barat, Mapia Tengah) | DOGIYAI : (Kec. Dogiyai, Kamu, Kamu Selatan, Mapia, Mapia Barat, Mapia Tengah) | JAYAWIJAYA : (Kec. Asologaima, Bolakme, Hubikiak, Hubikosi, Kurulu, Libarek, Maima, Molagalome, Muliama, Musatfak, Piramid, Pisugi, Siepkosi, Silo Karno Doga, Walelagama, Wamena, Wita Waya, Wolo, Yalengga) |
| MIMIKA : (Kec. Amar, Iwaka, Kuala Kencana, Kwamki Narama, Mimika Barat, Mimika Barat Tengah, Mimika Baru, Mimika Tengah, Mimika Timur, Mimika Timur Jauh, Tembagapura, Wania) | JAYAWIJAYA : (Kec. Asolokobal, Asotipo, Maima, Wamena) | KEEROM : (Kec. Arso, Arso Barat, Arso Timur, Mannem, Senggi, Skanto, Waris) |
| NABIRE : (Kec. Dipa, Siriwo, Uwapa) | MAMBERAMO RAYA : (Kec. Mamberamo Hulu) | KOTA JAYAPURA : (Kec. Abepura, Heram, Jayapura Selatan) |
| PANIAI : (Kec. Aradide, Bibida, Dumadama, Ekadide, Kebo, Paniai Timur) | MAMBERAMO TENGAH : (Kec. Megambilis) | MAMBERAMO RAYA : (Kec. Mamberamo Hulu, Mamberamo Tengah, Rufaer) |

| | | |
|---|---|---|
| | MIMIKA : (Kec. Amar, Iwaka, Mimika Barat, Mimika Barat Tengah, Mimika Tengah, Mimika Timur, Mimika Timur Jauh, Tembagapura, Wania) | MAMBERAMO TENGAH : (Kec. Megambilis) |
| | NABIRE : (Kec. Dipa, Makimi, Siriwo, Teluk Kimi, Teluk Umar, Uwapa, Yaro, Yaur) | MIMIKA : (Kec. Mimika Timur Jauh) |
| | PANIAI : (Kec. Aradide, Bogabaida, Ekadide, Kebo, Paniai Timur) | NABIRE : (Kec. Makimi, Nabire, Nabire Barat, Teluk Kimi, Teluk Umar, Uwapa, Wanggar, Yaro, Yaur) |
| | | PANIAI : (Kec. Bogabaida) |
| | | YALIMO : (Kec. Abenaho) |