PRAKIRAAN DAERAH POTENSI BANJIR

UPDATE 28 FEBRUARI 2019

BMKG

BADAN METEOROLOGI KLIMATOLOGI DAN GEOFISIKA

PRAKIRAAN DAERAH POTENSI BANJIR INDONESIA II MARET 2019

Gambar 1.

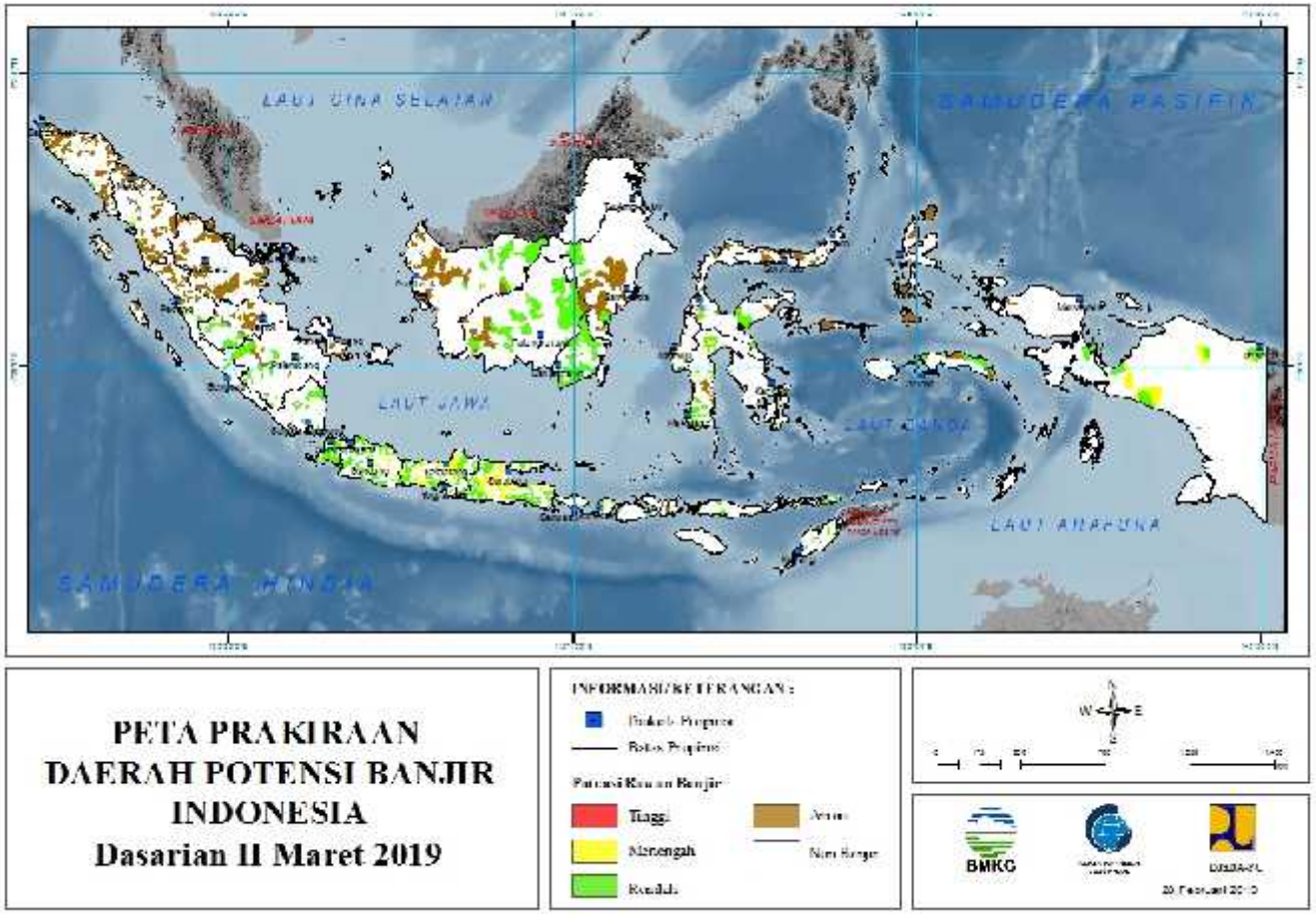

1. PRAKIRAAN DAERAH POTENSI BANJIR ACEH DASARIAN II MARET 2019

Gambar 2.

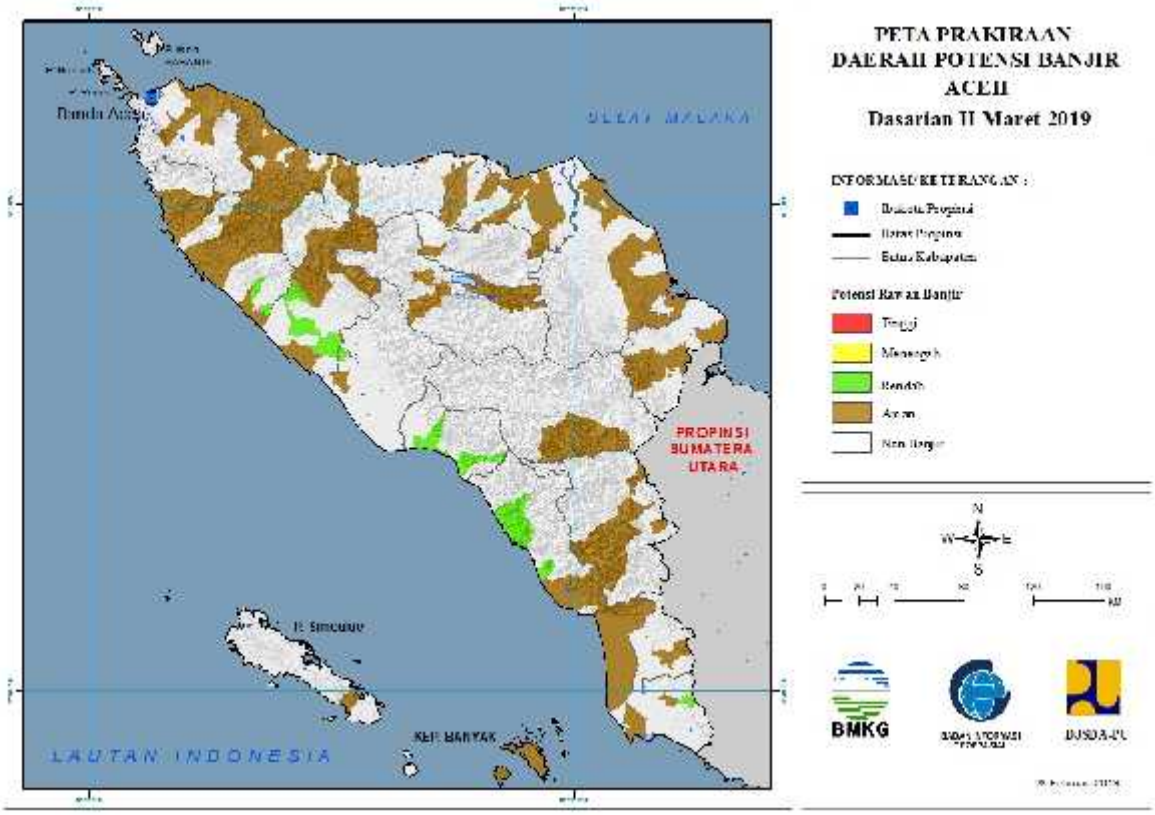

Tabel 1.

TINGKAT POTENSI BANJIR		
TINGGI	MENENGAH	RENDAH
-	-	ACEH BARAT : (KEC. KAWAY XVI, SAMATIGA, SUNGAIMAS, WOYLA)
		ACEH BARAT DAYA : (KEC. KUALABATEE, MANGGENG, SUSOH, TANGAN-TANGAN)
		ACEH SELATAN : (KEC. KLUET SELATAN, KLUET UTARA, SAMADUA, SAWANG, TAPAKTUAN)
		ACEH SINGKIL : (KEC. SIMPANG KANAN)
		ACEHJAYA : (KEC. TEUNOM)
		NAGANRAYA : (KEC. KUALA, SEUNAGAN)

2. PRAKIRAAN DAERAH POTENSI BANJIR SUMATERA UTARA DASARIAN II MARET 2019

Gambar 3.

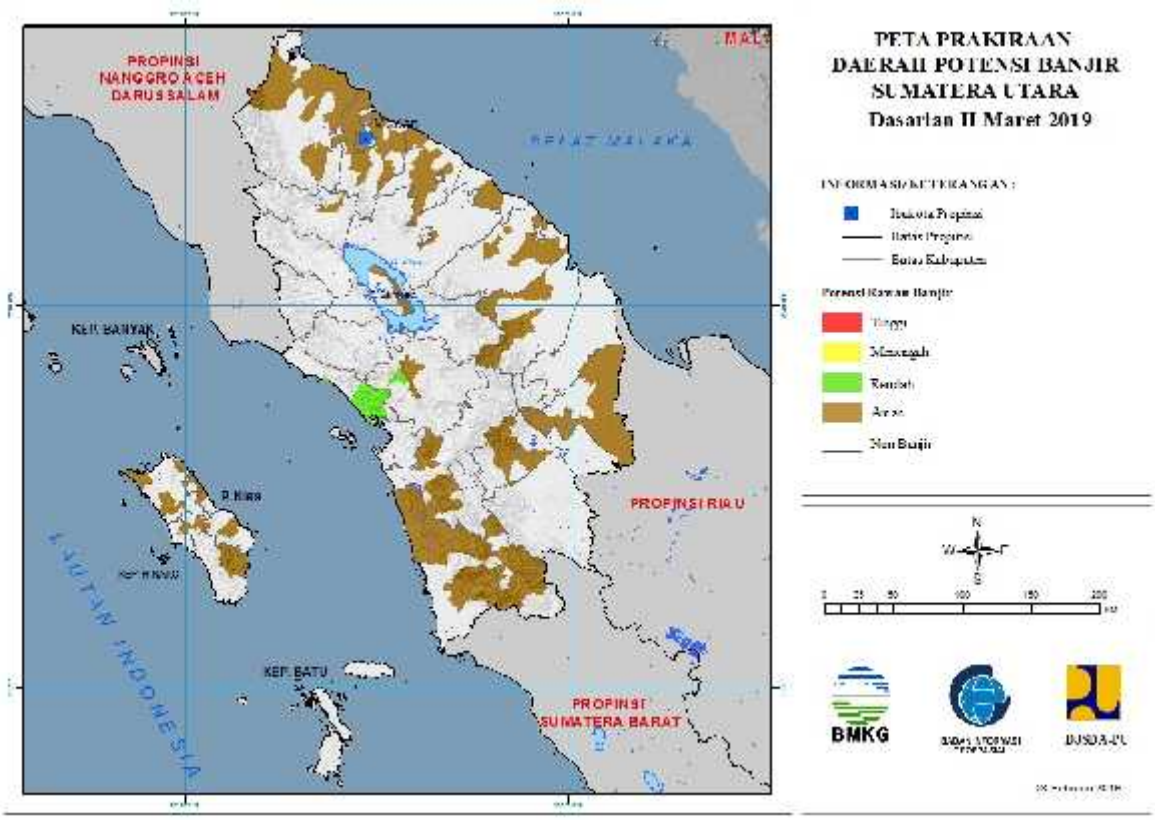

Tabel 2.

TINGKAT POTENSI BANJIR		
TINGGI	MENENGAH	RENDAH
-	-	SIBOLGA : (KEC. SIBOLGA KOTA)
		TAPANULI TENGAH : (KEC. BARUS, KOLANG, SORKAM)
		TAPANULI UTARA : (KEC. SIPOHOLON, TARUTUNG)

3. PRAKIRAAN DAERAH POTENSI BANJIR RIAU DASARIAN II MARET 2019

Gambar 4.

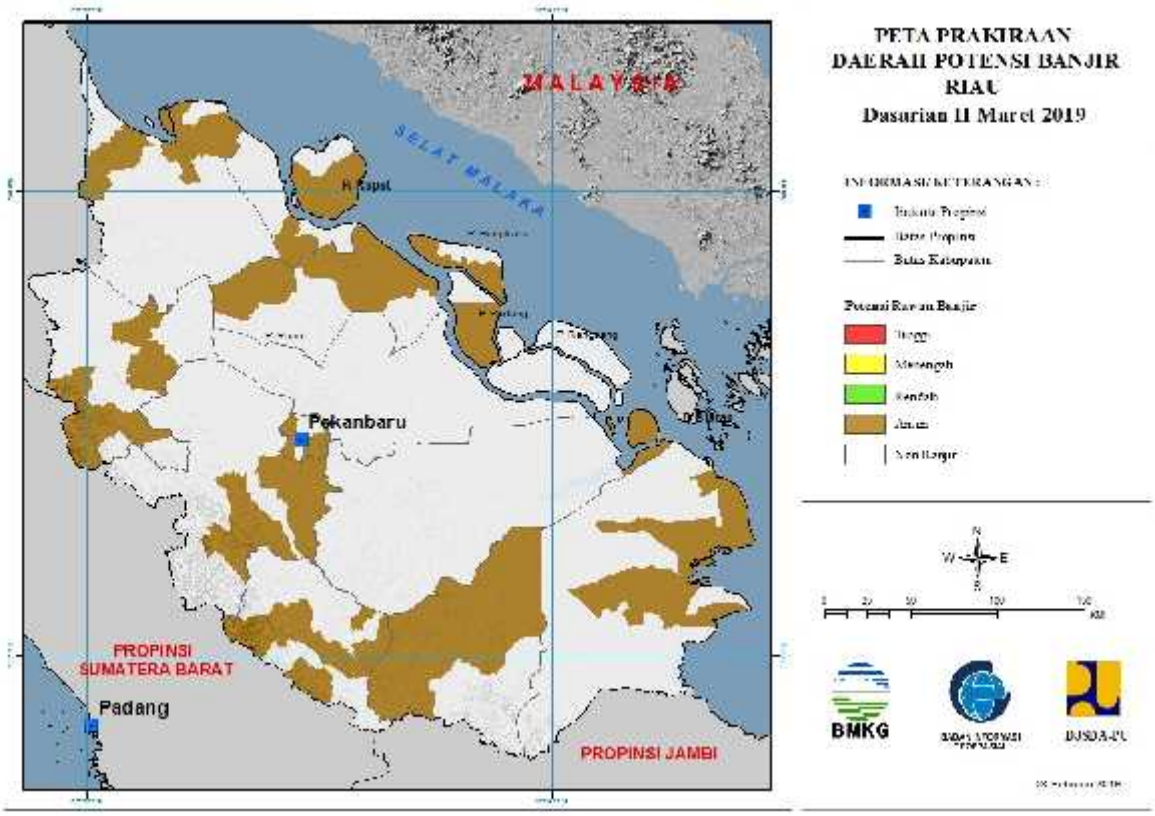

Tabel 3.

TINGKAT POTENSI BANJIR		
TINGGI	MENENGAH	RENDAH
-	-	-

4. PRAKIRAAN DAERAH POTENSI BANJIR KEPULAUAN RIAU DASARIAN II MARET 2019

Gambar 5.

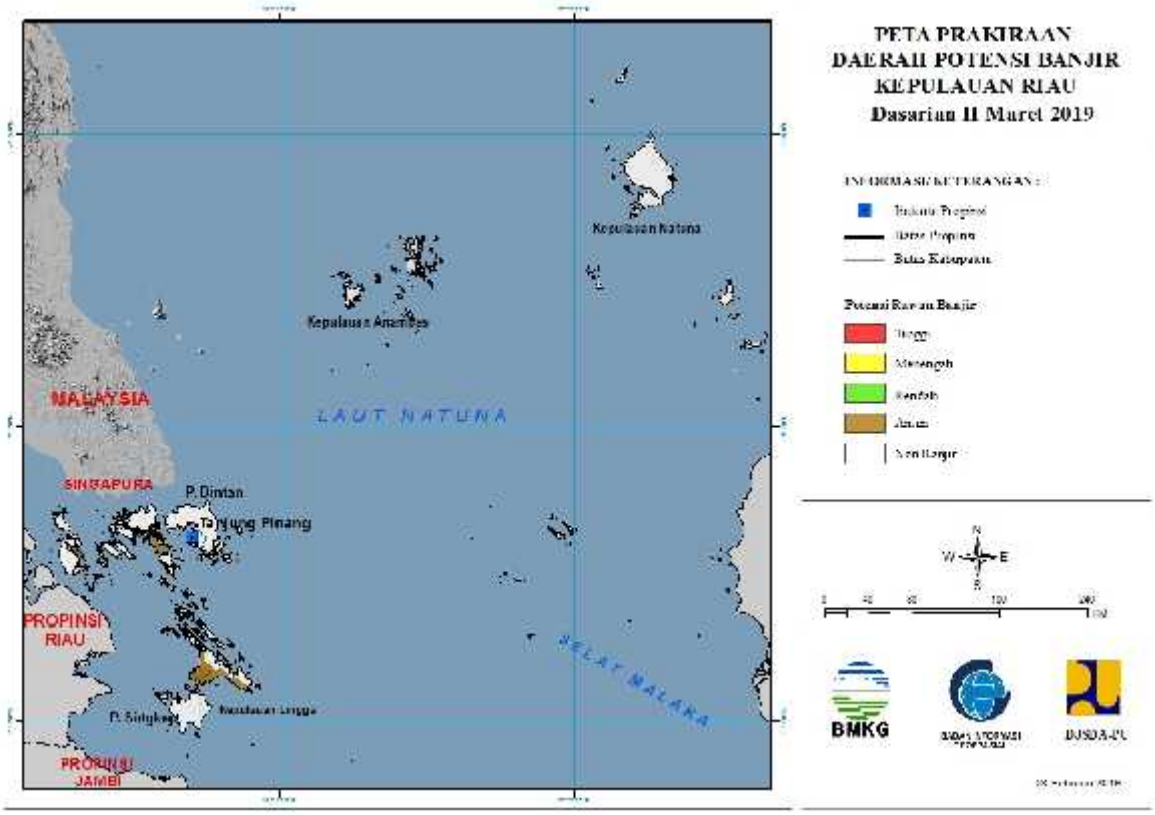

Tabel 4.

TINGKAT POTENSI BANJIR		
TINGGI	MENENGAH	RENDAH
-	-	-

5. PRAKIRAAN DAERAH POTENSI BANJIR SUMATERA BARAT DASARIAN II MARET 2019

Gambar 6.

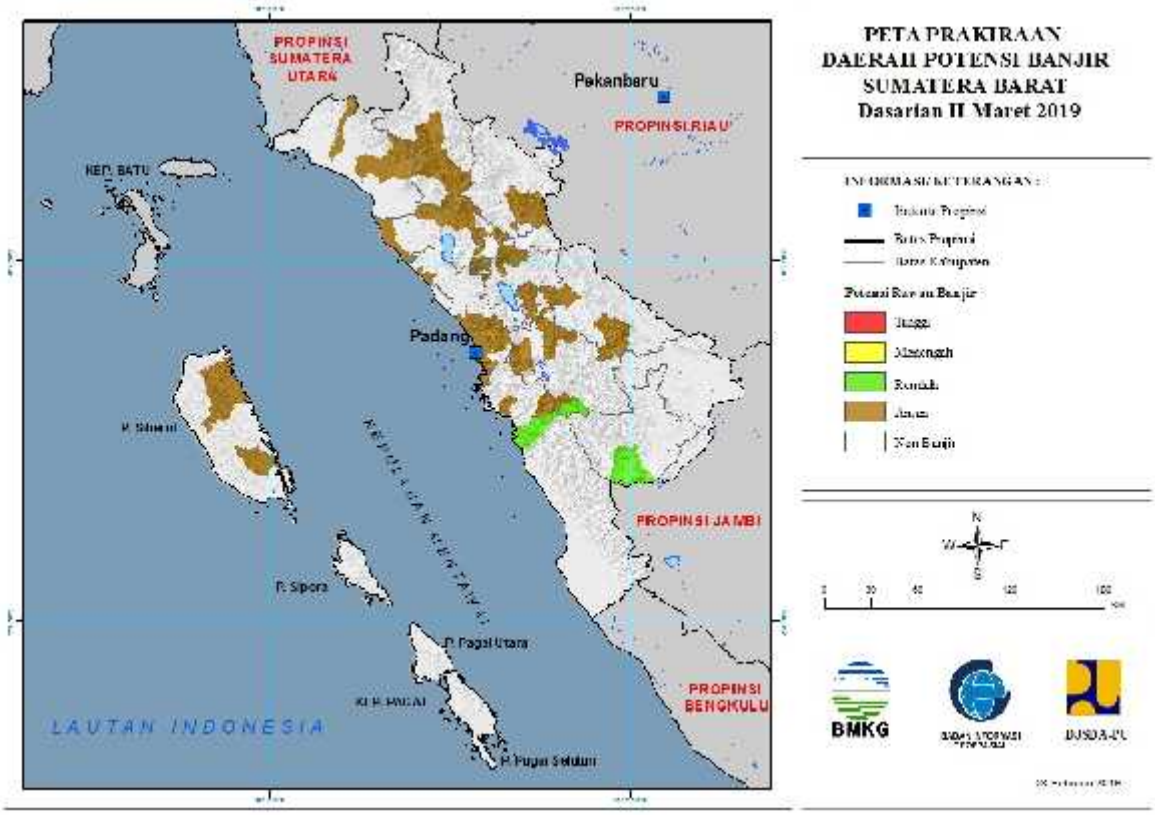

Tabel 5.

TINGKAT POTENSI BANJIR		
TINGGI	MENENGAH	RENDAH
-	-	PESISIR SELATAN : (KEC. BATANGKAPAS, BAYANG)
		SOLOK : (KEC. PANTAICERMIN)
		SOLOK SELATAN : (KEC. SANGIR)

6. PRAKIRAAN DAERAH POTENSI BANJIR JAMBI DASARIAN II MARET 2019

Gambar 7.

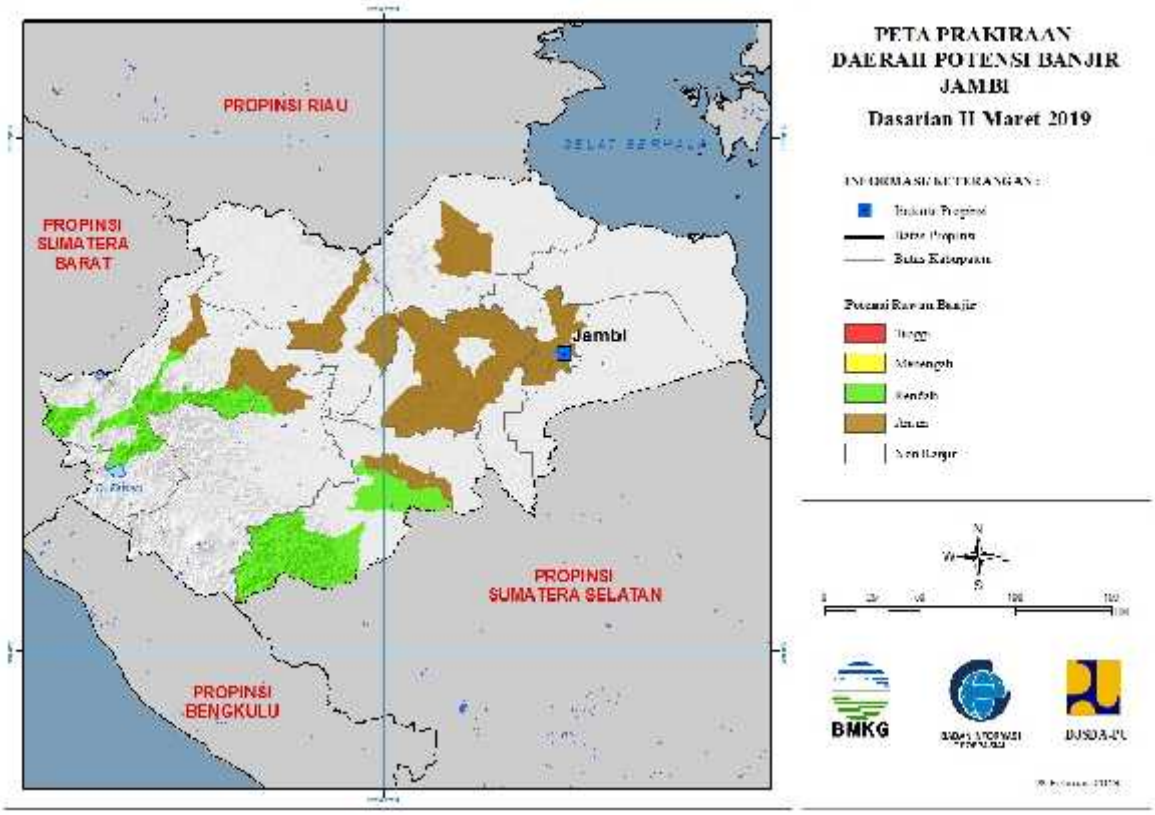

Tabel 6.

TINGKAT POTENSI BANJIR		
TINGGI	MENENGAH	RENDAH
-	-	BUNGO : (KEC. PELEPAT, TANAHTUMBUH)
		KERINCI : (KEC. AIRHANGAT, DANAUKERINCI, GUNUNGKERINCI, SITUNJAULAUT)
		KOTA SUNGAIPENUH : (KEC. HAMPARAN RAWANG, SUNGAIPENUH)
		MERANGIN : (KEC. TABIR)
		SAROLANGUN : (KEC. BATANGASAI, LIMUN, PAUH, SAROLANGUN)

7. PRAKIRAAN DAERAH POTENSI BANJIR BENGKULU DASARIAN II MARET 2019

Gambar 8.

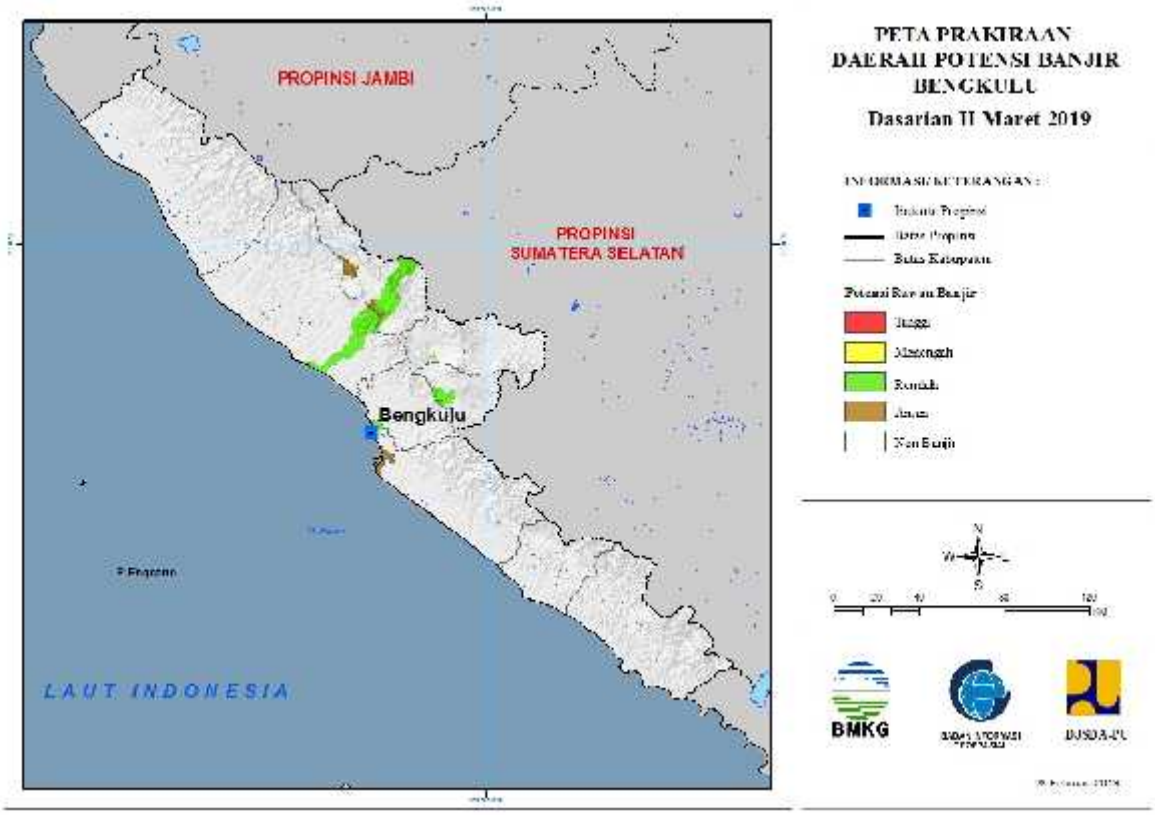

Tabel 7.

TINGKAT POTENSI BANJIR		
TINGGI	MENENGAH	RENDAH
-	-	BENGKULU : (KEC. MUARABANGKA HULU, TELUKSEGARA)
		BENGKULU UTARA : (KEC. ARGAMAKMUR, LAIS)
		KEPAHIANG : (KEC. KEPAHIANG)
		LEBONG : (KEC. LEBONG SELATAN)
		REJANG LEBONG : (KEC. CURUP)

8. PRAKIRAAN DAERAH POTENSI BANJIR SUMATERA SELATAN DASARIAN II MARET 2019

Gambar 9.

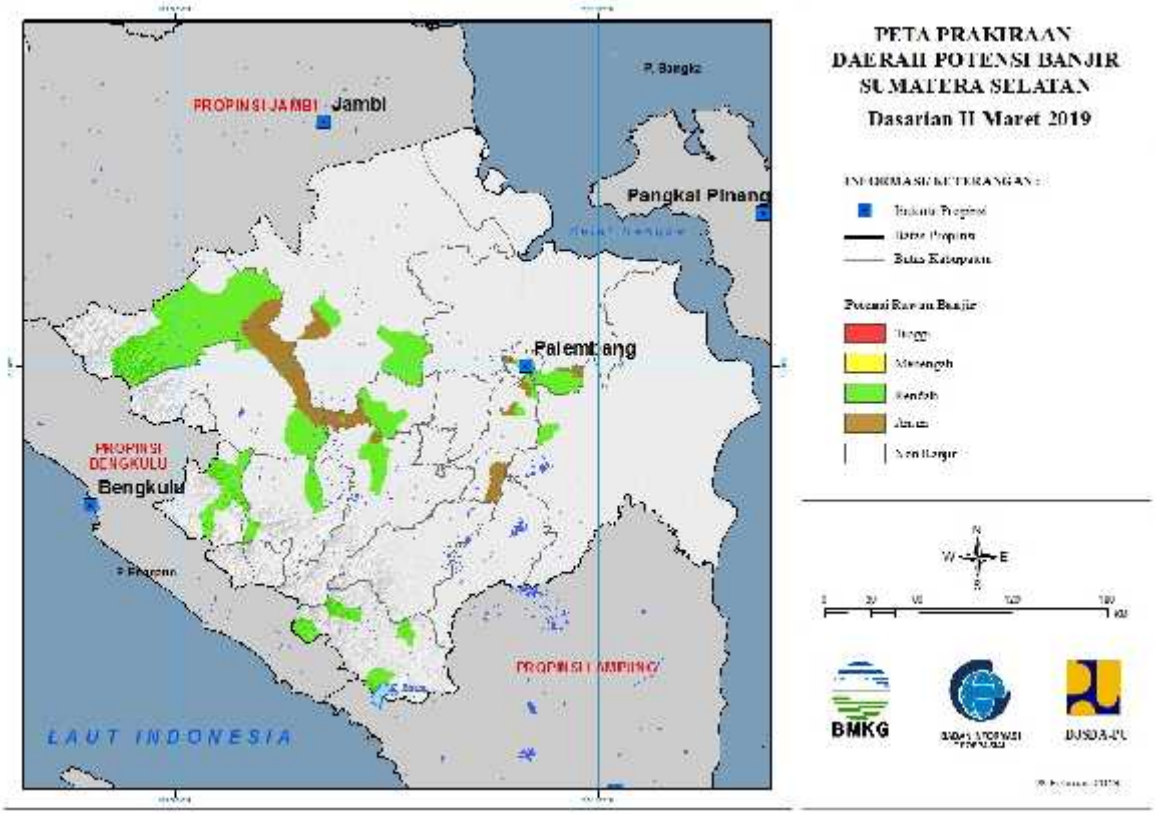

Tabel 8.

TINGKAT POTENSI BANJIR		
TINGGI	MENENGAH	RENDAH
-	-	BANYUASIN : (KEC. RAMBUTAN)
		EMPAT LAWANG : (KEC. PENDOPO, TEBINGTINGGI)
		LAHAT : (KEC. JARAI, LAHAT)
		MUARAENIM : (KEC. GUNUNGMEGANG)
		MUSIBANYUASIN : (KEC. BABATTOMAN, LAIS)
		MUSIRAWAS : (KEC. MUARALAKITAN)
		MUSIRAWAS UTARA : (KEC. KARANGDAPO, KARANGJAYA, RAWAS ILIR, RAWAS ULU, RUPIT)
		OGAN ILIR : (KEC. INDRALAYA, MUARAKUANG, PEMULUTAN)
		OGANKOMERING ILIR : (KEC. KAYUAGUNG)
		OGANKOMERINGULU SELATAN : (KEC. BANDINGAGUNG, MUARADUA, SUNGAIARE)

		PALEMBANG : (KEC. ILIRBARAT DUA, ILIRBARAT SATU, ILIRTIMUR DUA, ILIRTIMUR SATU, SEBERANGULU DUA, SEBERANGULU SATU)
		PALI : (KEC. TALANGUBI)

9. PRAKIRAAN DAERAH POTENSI BANJIR KEPULAUAN BANGKA BELITUNG DASARIAN II MARET 2019

Gambar 10.

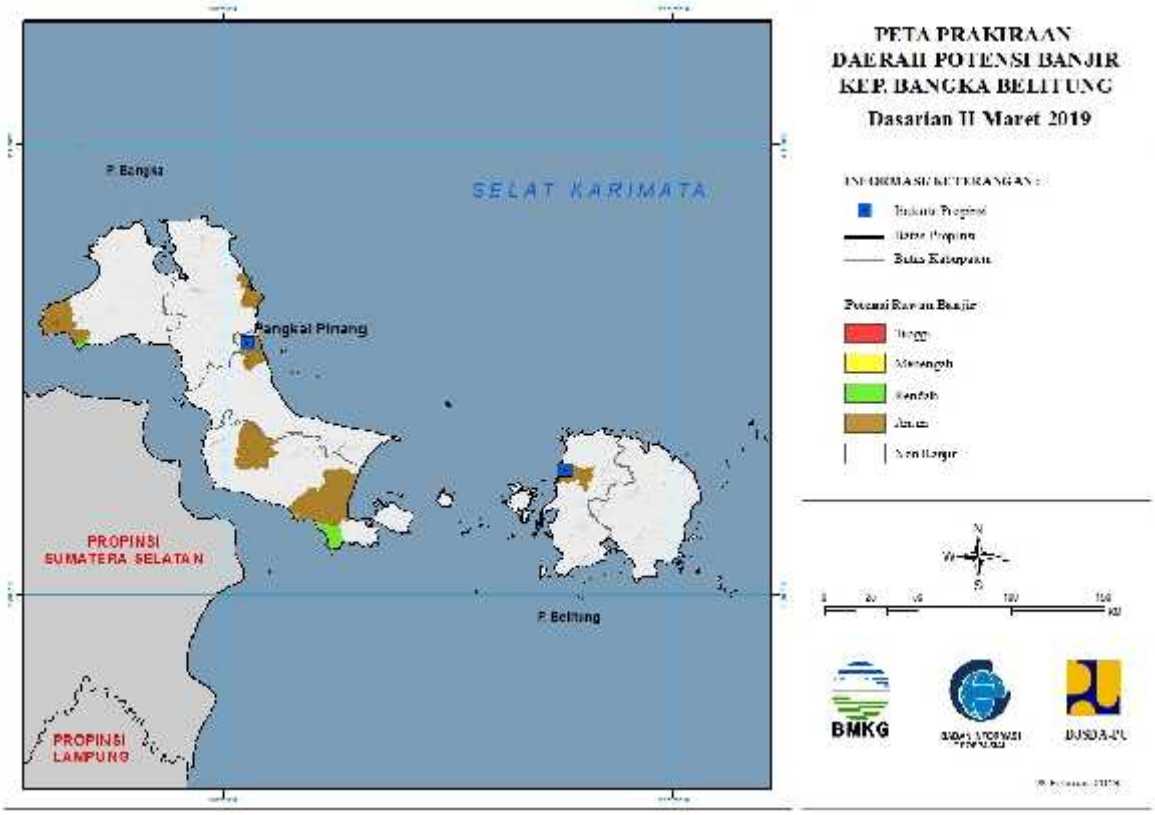

Tabel 9.

TINGKAT POTENSI BANJIR		
TINGGI	MENENGAH	RENDAH
-	-	BANGKA BARAT : (KEC. MUNTOK)
		BANGKA SELATAN : (KEC. TOBOALI)

10. PRAKIRAAN DAERAH POTENSI BANJIR LAMPUNG DASARIAN II MARET 2019

Gambar 11.

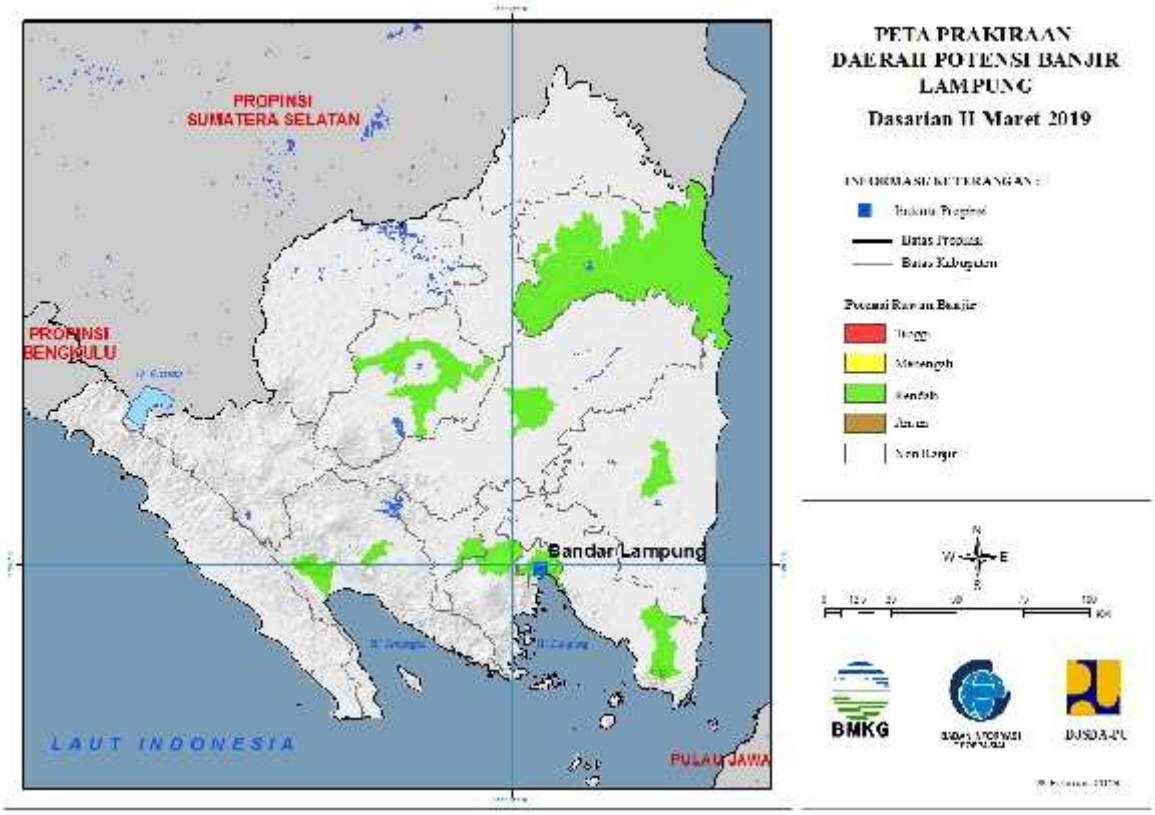

Tabel 10.

TINGKAT POTENSI BANJIR		
TINGGI	MENENGAH	RENDAH
-	-	BANDARLAMPUNG : (KEC. BUMIWARAS, KEDAMAIAN, KEDATON, LABUHANRATU, PANJANG, SUKABUMI, SUKARAME, TANJUNGKARANG BARAT, TANJUNGKARANG TIMUR, TELUKBETUNG BARAT, TELUKBETUNG SELATAN, WAYHALIM)
		LAMPUNG SELATAN : (KEC. PALAS, PENENGAHAN)
		LAMPUNG TENGAH : (KEC. TERBANGGIBESAR)
		LAMPUNG TIMUR : (KEC. LABUHANRATU)
		LAMPUNG UTARA : (KEC. ABUNG TIMUR, KOTABUMI, KOTABUMI SELATAN, SUNGKAI SELATAN, SUNGKAI TENGAH)
		PESAWARAN : (KEC. GEDONGTATAAN)
		PRINGSEWU : (KEC. GADINGREJO)

		TANGGAMUS : (KEC. BANDARNEGERISEMUONG, SUMBEREJO, WONOSOBO)
		TULANGBAWANG : (KEC. DENTETELADAS, GEDUNGAJI, GEDUNGMENENG, MENGGALA, MENGGALA TIMUR, MERAKSAAJI, RAWAJITU SELATAN, RAWAJITU TIMUR, RAWAPITU)

11. PRAKIRAAN DAERAH POTENSI BANJIR BANTEN DASARIAN II MARET 2019

Gambar 12.

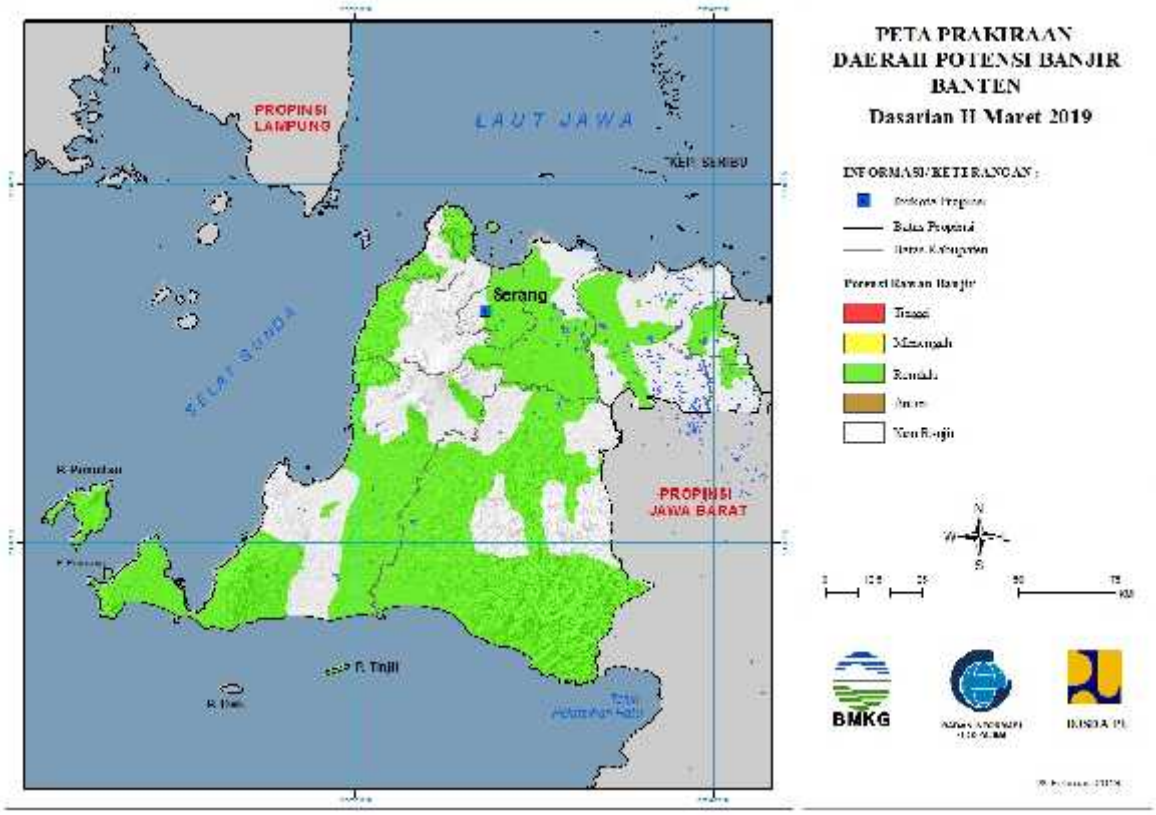

Tabel 11.

TINGKAT POTENSI BANJIR		
TINGGI	MENENGAH	RENDAH
-	-	KODYA TANGERANG : (KEC. BATUCEPER, CILEDUG, CIPONDOH, TANGERANG)
		KOTIP CILEGON : (KEC. CILEGON, CIWANDAN)
		LEBAK : (KEC. BANJARSARI_LBK, BAYAH, CILELES, CIMARGA, GUNUNG KENCANA, LEUWIDAMAR, MAJA_LBK, MALINGPING, PANGGARANGAN, RANGKASBITUNG, SAJIRA)
		PANDEGLANG : (KEC. BOJONG_PDG, CIGEULIS, CIKEUSIK, LABUAN, MUNJUL, PAGELARAN, PANDEGLANG, SAKETI)
		SERANG : (KEC. ANYER, BAROS_SRG, BOJONEGARA, CIKANDE, CIKEUSAL, CINANGKA, CIRUAS, KASEMEN, KOPO, KRAGILAN, PAMARAYAN, PETIR, PONTANG, SERANG, WALANTAKA)

		TANGERANG : (KEC. BALARAJA, CIPUTAT, KRESEK, KRONJO, MAUK, PASARKEMIS, PONDOK AREN, RAJEG, TIGARAKSA)

12. PRAKIRAAN DAERAH POTENSI BANJIR DKI JAKARTA DASARIAN II MARET 2019

Gambar 13.

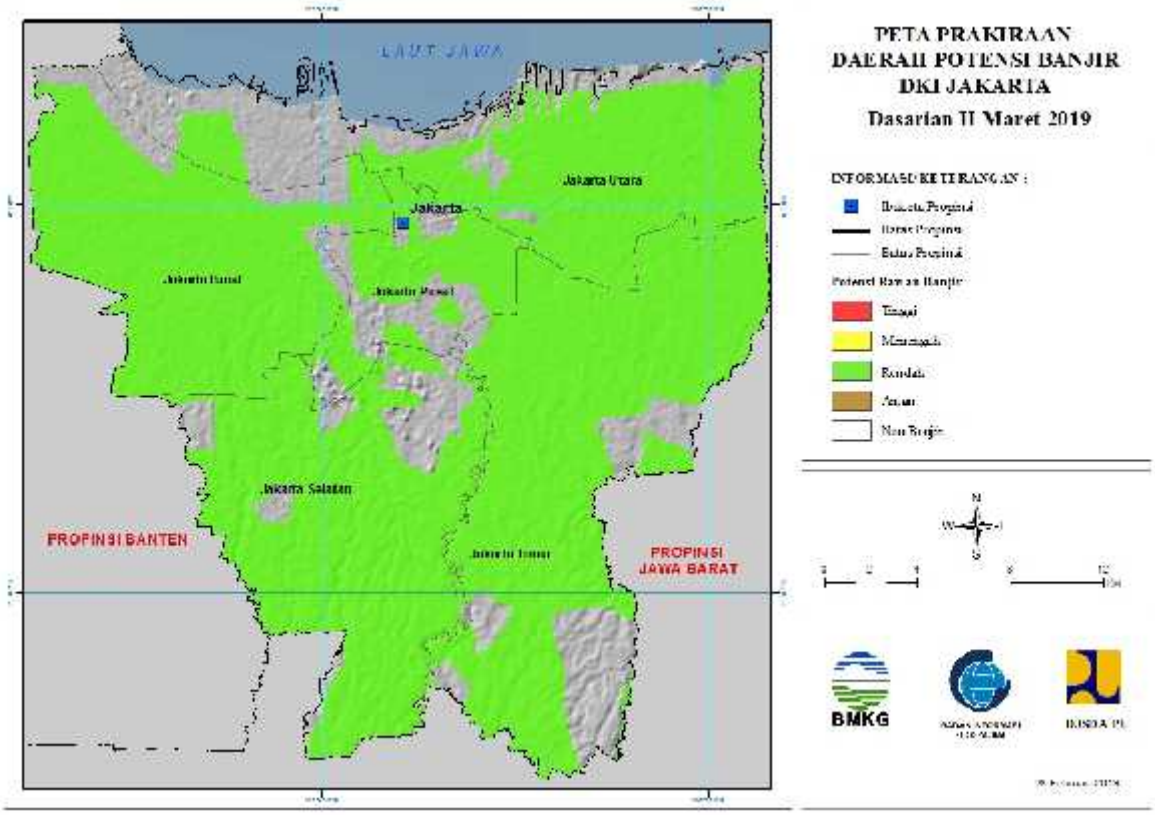

Tabel 12.

TINGKAT POTENSI BANJIR		
TINGGI	MENENGAH	RENDAH
-	-	JAKARTA BARAT : (KEC. CENGKARENG, GROGOL PETAMBURAN, KALI DERES, KEBON JERUK, KEMBANGAN, PALMERAH, TAMAN SARI, TAMBORA)
		JAKARTA PUSAT : (KEC. CEMPAKA PUTIH, GAMBIR, KEMAYORAN, MENTENG, SAWAH BESAR, SENEN, TANAH ABANG)
		JAKARTA SELATAN : (KEC. CILANDAK, JAGAKARSA, KEBAYORAN BARU, KEBAYORAN LAMA, MAMPANG PRAPATAN, PANCORAN, PASAR MINGGU, PESANGGRAHAN, SETIA BUDI, TEBET)
		JAKARTA TIMUR : (KEC. CAKUNG, CIPAYUNG, CIRACAS, DUREN SAWIT, JATINEGARA, KRAMAT JATI, MAKASAR, MATRAMAN, PASAR REBO, PULO

		GADUNG)
		JAKARTA UTARA : (KEC. CILINCING, KELAPA GADING, KOJA, PADEMANGAN, PENJARINGAN, TANJUNG PRIOK)

13. PRAKIRAAN DAERAH POTENSI BANJIR JAWA BARAT DASARIAN II MARET 2019

Gambar 14.

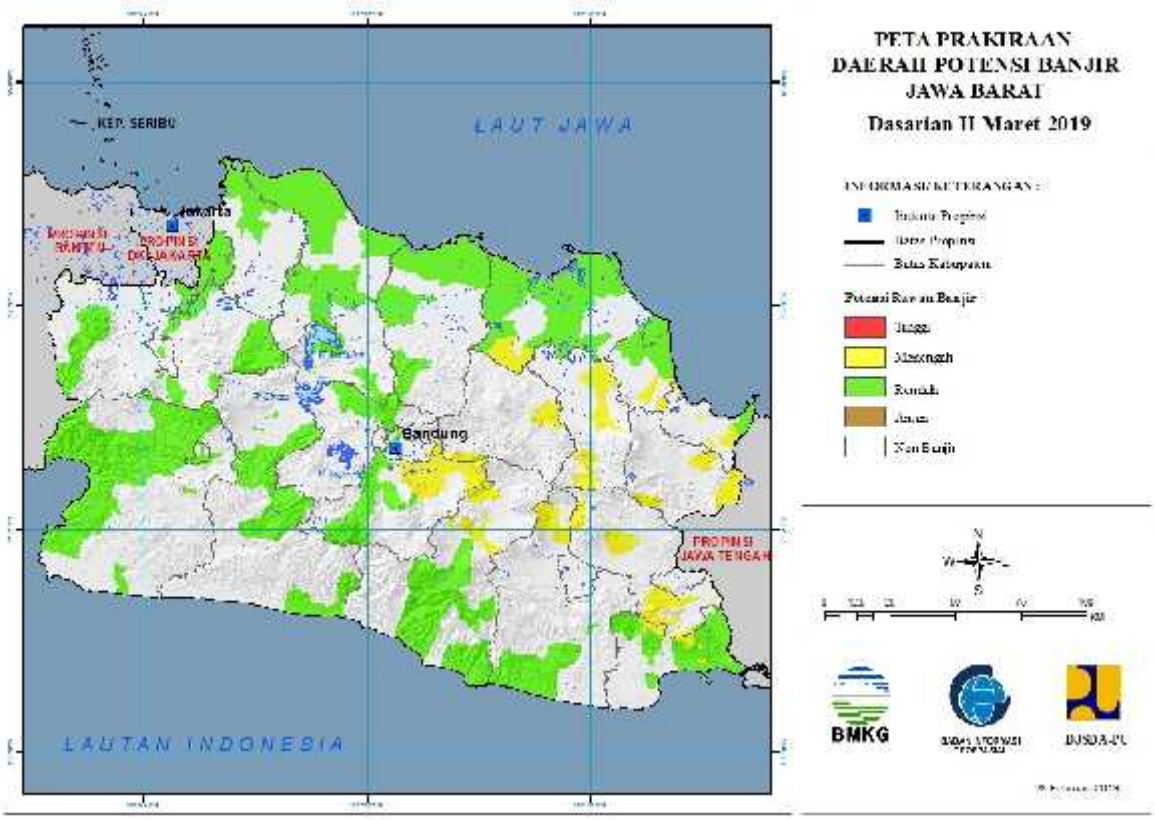

Tabel 13.

TINGKAT POTENSI BANJIR		
TINGGI	MENENGAH	RENDAH
-	BANDUNG : (KEC. BOJONG SOANG, CICALENGKA, CILEUNYI, CIPARAY, DAYEUH KOLOT, MAJALAYA, MARGAHAYU, PASEH_BDG, RANCAEKEK, SOREANG)	BANDUNG : (KEC. BANJARAN, CIKALONG WETAN, CIMAHI SELATAN, CIPARAY, CISARUA_BDG, DAYEUH KOLOT, MARGA ASIH, MARGAHAYU, PASIR JAMBU, SOREANG)
	CIAMIS : (KEC. BANJARSARI_CMS, CIAMIS, CIPAKU, KALIPUCANG, LANGKAPLANCAR, PADAHERANG, PAMARICAN, PANGANDARAN, PANUMBANGAN)	BEKASI : (KEC. BANTAR GEBANG, BEKASI BARAT, BEKASI SELATAN, BEKASI TIMUR, BEKASI UTARA, CABANGBUNGIN, CIKARANG, MUARA GEMBONG, PONDOKGEDE, TAMBUN, TEMBELANG_BKS)
	CIREBON : (KEC. ASTANAPURA, CILEDUG_CRB, CIREBON SELATAN, CIREBON UTARA, LEMAHABANG_CRB, LOSARI, PLUMBON, WALED)	BOGOR : (KEC. CARINGIN, CARIU, CIBINONG_BGR, CIGUDEG, CIJERUK, CIMANGGIS, CISARUA, GUNUNG PUTRI)
	GARUT : (KEC. BANYURESMI, BAYONGBONG, GARUT, KADUNGORA, SAMARANG, TAROGONG)	CIAMIS : (KEC. CIJULANG, KALIPUCANG, LANGKAPLANCAR, PADAHERANG,

		PANGANDARAN, PARIGI)
	INDRAMAYU : (KEC. CIKEDUNG, HAURGEULIS)	CIANJUR : (KEC. BOJONG PICUNG, CAMPAKA, CIANJUR, CIBEBER, CIDAUN, KARANG TENGAH, PAGELARAN_CJR)
	KODYA BANDUNG : (KEC. CIBIRU)	CIREBON : (KEC. CILEDUG_CRB, CIREBON UTARA, GEGESIK, KAPETAKAN, LOSARI)
	KODYA CIREBON : (KEC. HARJAMUKTI, LEMAHWUNGKUK)	GARUT : (KEC. BAYONGBONG, CIBALONG_GRT, CIKAJANG, CIKELET, PAKENJENG, SAMARANG, SINGAJAYA)
	KUNINGAN : (KEC. CIBINGBIN, CIDAHU, SELAJAMBE)	INDRAMAYU : (KEC. ANJATAN, BANGODUA, BONGAS, CIKEDUNG, HAURGEULIS, INDRAMAYU, KANDANGHAUR, KRANGKENG, LELEA, LOHBENER, LOSARANG, SINDANG)
	MAJALENGKA : (KEC. BANTARUJEG, LIGUNG, SUKAHAJI, SUMBERJAYA)	KARAWANG : (KEC. BATUJAYA, CIKAMPEK, CILAMAYA, KARAWANG, KLARI, PEDES, RAWAMERTA, RENGASDENGKLOK, TELUKJAMBE)
	SUMEDANG : (KEC. CIKERUH, CIMANGGUNG, TOMO)	KODYA BANDUNG : (KEC. ANDIR, CIDADAP, SUKAJADI)
	TASIKMALAYA : (KEC. CIAWI, CIBEUREUM, PAGER AGEUNG, RAJAPOLAH, SINGAPARNA)	KODYA BOGOR : (KEC. BOGOR SELATAN, BOGOR TENGAH, BOGOR TIMUR, BOGOR UTARA)
		MAJALENGKA : (KEC. LIGUNG)
		PURWAKARTA : (KEC. BOJONG_PWKT, JATILUHUR, PURWAKARTA)
		SUBANG : (KEC. BLANAKAN, PABUARAN, PAMANUKAN, PATOK BEUSI, PUSAKANAGARA, SAGALAHERANG)
		SUKABUMI : (KEC. BAROS, CIBADAK, CICURUG, CIEMAS, CIKEMBAR, CIKIDANG, CISAAT, CISOLOK, JAMPANG TENGAH, NAGRAK, PELABUHANRATU, SUKABUMI, SURADE, WARUNGKIARA)
		TASIKMALAYA : (KEC. CIPATUJAH, KARANGNUNGGAL, SALOPA)

14. PRAKIRAAN DAERAH POTENSI BANJIR JAWA TENGAH DASARIAN II MARET 2019

Gambar 15.

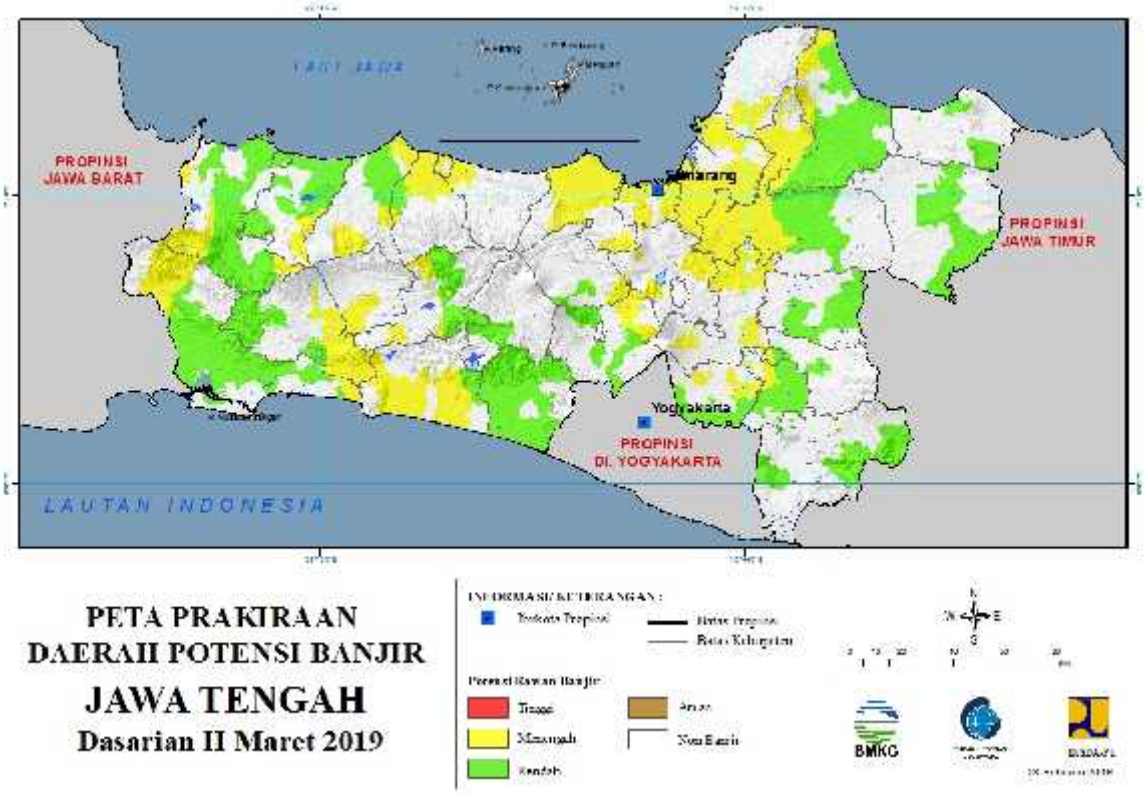

Tabel 14.

TINGKAT POTENSI BANJIR		
TINGGI	MENENGAH	RENDAH
-	BANJARNEGARA : (KEC. BANJARMANGU, BANJARNEGARA, KALIBENING, KARANGKOBAR, MANDIRAJA)	BANJARNEGARA : (KEC. BANJARMANGU, BANJARNEGARA, KALIBENING, KARANGKOBAR, SIGALUH)
	BANYUMAS : (KEC. BANYUMAS, BATURADEN, KALIBAGOR, KEBASEN, KEMBARAN, KEMRANJEN, SOKARAJA, SOMAGEDE, SUMPYUH, TAMBAK)	BANYUMAS : (KEC. AJIBARANG, BANYUMAS, GUMELAR, KEBASEN, KEMRANJEN, LUMBIR)
	BATANG : (KEC. BANDAR, BATANG)	BLORA : (KEC. BANJAREJO, BLORA, CEPU, JEPON, KEDUNG TUBAN, KRADENAN_BLR, TODANAN, TUNJUNGAN)
	BOYOLALI : (KEC. AMPEL, CEPOGO, JUWANGI, KEMUSU, NGEMPLAK, NOGOSARI, WONOSEGORO)	BREBES : (KEC. BANTARKAWUNG, BREBES, BUMIAYU, KETANGGUNGAN, LARANGAN_BRB, LOSARI_BRB, PAGUYANGAN, SALEM, SIRAMPOG, TANJUNG, WANASARI)
	BREBES : (KEC. BANTARKAWUNG,	CILACAP : (KEC. CIPARI, GANDRUNGMANGU,

	KETANGGUNGAN, LOSARI_BRB, PAGUYANGAN, SALEM, SIRAMPOG, TANJUNG)	JERUKLEGI, KAWUNGGANTEN, KEDUNGREJA, KESUGIHAN, KROYA, MAJENANG, MAOS, NUSAWUNGU, SAMPANG_CLCP, SIDAREJA, WANAREJA)
	CILACAP : (KEC. CIPARI, KROYA, MAJENANG, NUSAWUNGU, WANAREJA)	GROBOGAN : (KEC. BRATI, GODONG, GROBOGAN, KLAMBU, PENAWANGAN, PULOKULON, PURWODADI_GRBG, TAWANGHARJO, TOROH, WIROSARI)
	DEMAK : (KEC. DEMPET, GAJAH, GUNTUR, KARANG TENGAH_DMK, KARANGANYAR_DMK, KARANGAWEN, MIJEN_DMK, MRANGGEN, SAYUNG, WEDUNG, WONOSALAM_DMK)	KARANGANYAR : (KEC. JATEN, KARANGANYAR)
	GROBOGAN : (KEC. GODONG, GUBUG, KARANGRAYUNG, KEDUNGJATI, KLAMBU, PENAWANGAN, PURWODADI_GRBG, TEGOWANU, TOROH)	KEBUMEN : (KEC. ALIAN, AMBAL, KUTOWINANGUN, PREMBUN)
	JEPARA : (KEC. KELING, MAYONG, PECANGAAN, TAHUNAN)	KENDAL : (KEC. PATEAN)
	KEBUMEN : (KEC. ADIMULYO, ALIAN, AMBAL, BUAYAN, BULUPESANTREN, KARANGANYAR_KBM, KEBUMEN, KUTOWINANGUN, KUWARASAN, PETANAHAN, PREMBUN, PURING, RAWAKELE, SRUWENG)	KLATEN : (KEC. BAYAT, CAWAS, GANTIWARNO, KARANGDOWO, MANISRENGGO, PEDAN, PRAMBANAN, WEDI)
	KENDAL : (KEC. BRANGSONG, CEPIRING, GEMUH, KALIWUNGU_KNDL, KANGKUNG, KOTA KENDAL, LIMBANGAN, PATEAN, PATEBON, PEGANDON, ROWOSARI, WELERI)	KODYA TEGAL : (KEC. MARGADANA, TEGAL BARAT, TEGAL SELATAN, TEGAL TIMUR)
	KLATEN : (KEC. CEPER, DELANGGU, JATINOM, JUWIRING, KARANGDOWO, MANISRENGGO, PEDAN)	KOTIP KLATEN : (KEC. KLATEN TENGAH)
	KODYA PEKALONGAN : (KEC. PEKALONGAN BARAT, PEKALONGAN SELATAN, PEKALONGAN UTARA)	KOTIP PURWOKERTO : (KEC. PURWOKERTO BARAT, PURWOKERTO UTARA)
	KODYA SEMARANG : (KEC. CANDISARI, GAYAMSARI, GENUK, GUNUNG PATI, NGALIYAN, PEDURUNGAN, SEMARANG BARAT, SEMARANG SELATAN, SEMARANG TIMUR, SEMARANG UTARA, TEMBALANG, TUGU)	KUDUS : (KEC. JEKULO)
	KOTIP PURWOKERTO : (KEC. PURWOKERTO BARAT, PURWOKERTO SELATAN,	MAGELANG : (KEC. GRABAG_MGL, KALIANGKRIK, MARTOYUDAN, MUNTILAN,

	PURWOKERTO TIMUR, PURWOKERTO UTARA)	NGLUWAR, PAKIS, SAWANGAN_MGLG, WINDUSARI)
	KUDUS : (KEC. BAE, DAWE, GEBOG, JATI, JEKULO, KALIWUNGU, KOTA KUDUS, MEJOBO, UNDAAN)	PATI : (KEC. BATANGAN, CLUWAK, DUKUHSETI, GABUS, GEMBONG, JAKENAN, JUWANA, KAYEN, MARGOREJO, MARGOYOSO, PATI, PUCAKWANGI, SUKOLILO, TAMBAKROMO, TAYU, WEDARIJAKSA, WINONG)
	MAGELANG : (KEC. GRABAG_MGL, PAKIS, SAWANGAN_MGLG)	PEKALONGAN : (KEC. BOJONG, KESESI, SRAGI)
	PATI : (KEC. CLUWAK, DUKUHSETI, GEMBONG, MARGOREJO, SUKOLILO, TAYU)	PEMALANG : (KEC. AMPELGADING, BODEH, PEMALANG, PETARUKAN, TAMAN_PMLG, ULUJAMI)
	PEKALONGAN : (KEC. BOJONG, BUARAN, KEDUNGWUNI, KESESI, SRAGI, TIRTO, WIRADESA, WONOPRINGGO)	PURWOREJO : (KEC. BAGELEN, BAYAN, BENER, BRUNO, BUTUH, GEBANG, GRABAG, KEMIRI, KUTOARJO, NGOMBOL, PITURUH, PURWODADI, PURWOREJO)
	PEMALANG : (KEC. BELIK, BODEH, PETARUKAN, ULUJAMI)	REMBANG : (KEC. LASEM, REMBANG, SALE)
	PURBALINGGA : (KEC. KALIGONDANG, KALIMANAH, KEMANGKON, PURBALINGGA)	SRAGEN : (KEC. GONDANG_SRG, JENAR, KARANGMALANG, MASARAN, NGRAMPAL, PLUPUH, SAMBUNG MACAN, SRAGEN, TANON)
	SEMARANG : (KEC. AMBARAWA, BANYUBIRU, BRINGIN)	SUKOHARJO : (KEC. BENDOSARI, BULU, GROGOL, MOJOLABAN, NGUTER, POLOKARTO, SUKOHARJO, TAWANGSARI)
	SUKOHARJO : (KEC. BENDOSARI, GATAK, GROGOL, MOJOLABAN, POLOKARTO, SUKOHARJO, TAWANGSARI)	SURAKARTA : (KEC. BANJARSARI, JEBRES, PASARKLIWON)
	SURAKARTA : (KEC. BANJARSARI, JEBRES, PASARKLIWON, SERENGAN)	TEGAL : (KEC. ADIWERNA, JATINEGARA, KEDUNG BANTENG, KRAMAT, LEBAKSIU, MARGASARI, SURADADI, WARUREJA)
	TEGAL : (KEC. BOJONG_TGL, JATINEGARA, MARGASARI)	TEMANGGUNG : (KEC. PRINGSURAT, TEMANGGUNG)
	TEMANGGUNG : (KEC. PRINGSURAT, TEMANGGUNG)	WONOGIRI : (KEC. EROMOKO, JATIROTO, KISMANTORO, PURWANTORO, SELOGIRI, SIDOHARJO, TIRTOMOYO)
		WONOSOBO : (KEC. KALIWIRO, KEJAJAR, SELOMERTO)

15. PRAKIRAAN DAERAH POTENSI BANJIR DI YOGYAKARTA DASARIAN II MARET 2019

Gambar 16.

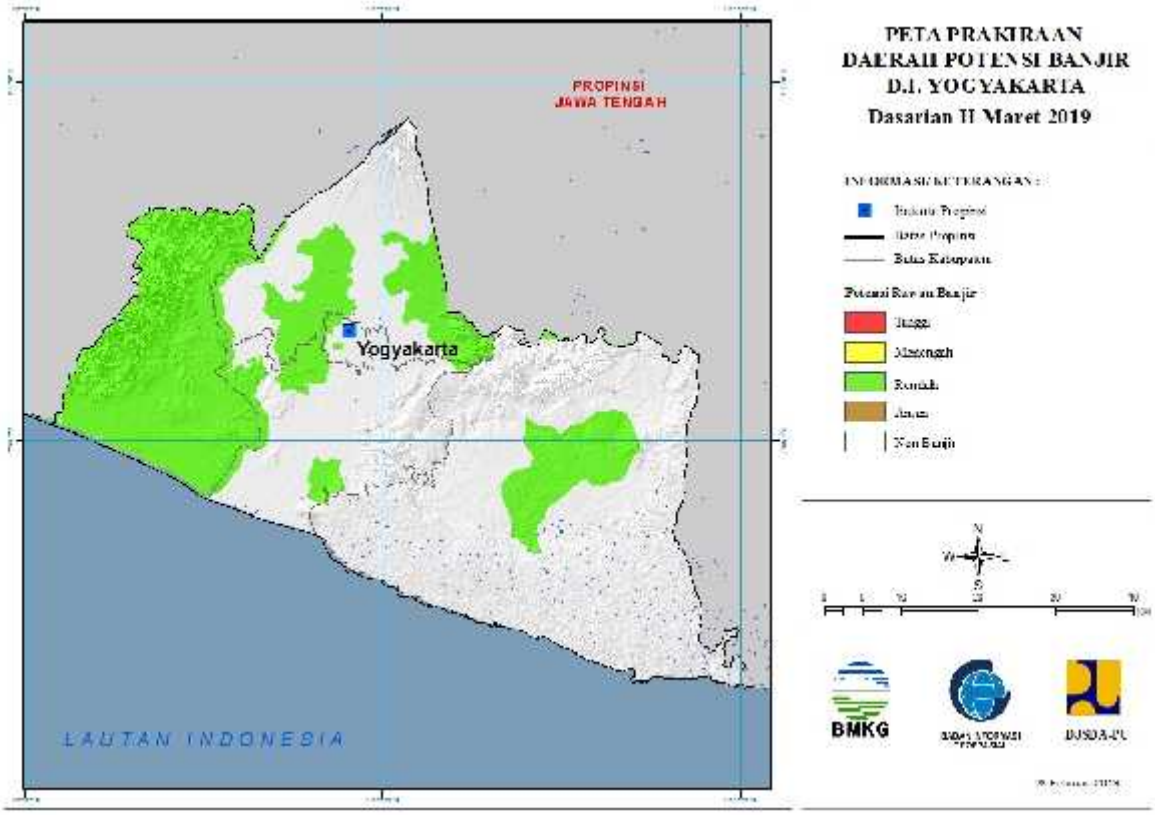

Tabel 15.

TINGKAT POTENSI BANJIR		
TINGGI	MENENGAH	RENDAH
-	-	BANTUL : (KEC. KASIHAN, PUNDONG, SEDAYU)
		GUNUNG KIDUL : (KEC. KARANGMOJO, WONOSARI)
		KODYA YOGYAKARTA : (KEC. KRATON, TEGALREJO)
		KULON PROGO : (KEC. GALUR, GIRIMULYO, KALIBAWANG, KOKAP, LENDAH, NANGGULAN, PANJATAN, PENGASIH, SAMIGALUH, SENTOLO, TEMON, WATES)
		SLEMAN : (KEC. GAMPING, GODEYAN, KALASAN, MLATI, NGEMPLAK_SLMN, PRAMBANAN_SLMN, SLEMAN)

16. PRAKIRAAN DAERAH POTENSI BANJIR JAWA TIMUR DASARIAN II MARET 2019

Gambar 17.

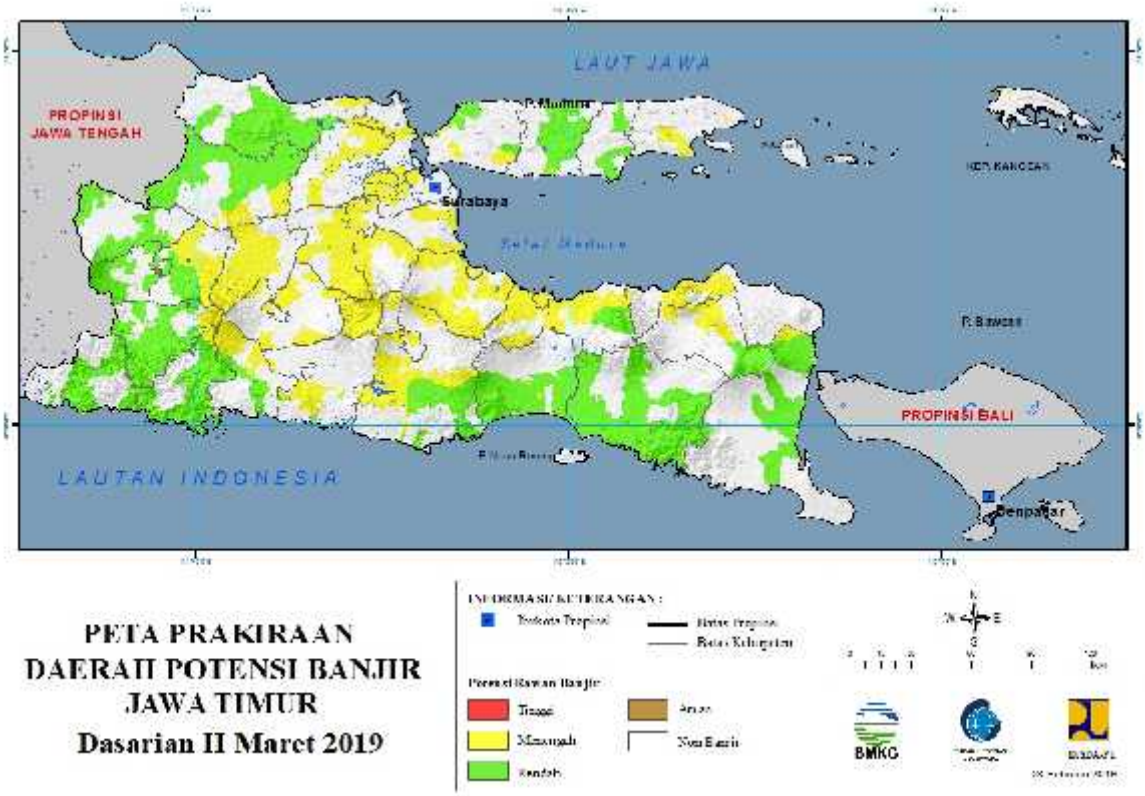

Tabel 16.

TINGKAT POTENSI BANJIR		
TINGGI	MENENGAH	RENDAH
-	BANGKALAN : (KEC. AROSBAYA, BANGKALAN, BLEGA, KLAMPIS, TRAGAH)	BANGKALAN : (KEC. AROSBAYA, BANGKALAN, BLEGA, KLAMPIS)
	BANYUWANGI : (KEC. WONGSOREJO)	BANYUWANGI : (KEC. BANYUWANGI, GLAGAH, KABAT, MUNCAR, PURWOHARJO, ROGOJAMPI, SINGOJURUH, WONGSOREJO)
	BLITAR : (KEC. KADEMANGAN_BLTR, REJOSO_BLTR, SRENGAT, SUTOJAYAN, WONODADI)	BLITAR : (KEC. KADEMANGAN_BLTR, SUTOJAYAN)
	BOJONEGORO : (KEC. BUBULAN, KEDUNGADEM, KEPOH BARU, NGAMBON, SUMBEREJO, TEMAYANG)	BOJONEGORO : (KEC. BALEN, BAURENO, BOJONEGORO, BUBULAN, DANDER, KALITIDU, KANOR, KAPAS, KASIMAN, KEDUNGADEM, KEPOH BARU, MALO, MARGOMULYO, NGRAHO, PADANGAN, PURWOSARI, SUMBEREJO, TAMBAKREJO, TEMAYANG, TRUCUK)
	BONDOWOSO : (KEC. KLABANG, PRAJEKAN,	BONDOWOSO : (KEC. KLABANG, PRAJEKAN,

	TAPEN, WRINGIN)	TAPEN)
	GRESIK : (KEC. BALONG PANGGANG, BENJENG, BUNGAH, CERME, DUKUNG_GRK, KEDAMEAN, MENGANTI)	GRESIK : (KEC. BUNGAH)
	JEMBER : (KEC. KENCONG)	JEMBER : (KEC. AMBULU, GUMUK MAS, JENGGAWAH, KALIWATES, KENCONG, MAYANG, PANTI, PUGER, RAMBIPUJI, SILO, SUKORAMBI, SUMBER BARU, TANGGUL, TEMPUREJO, UMBULSARI, WULUHAN)
	JOMBANG : (KEC. BANDAR KEDUNG MULYO, BARENG, JOGO ROTO, JOMBANG, KABUH, KESAMBEN, KUDU, MOJOAGUNG, MOJOWARNO, PERAK, PETERONGAN, PLOSO, SUMOBITO, TEMBELANG, WONOSALAM)	KODYA MADIUN : (KEC. KARTOHARJO, TAMAN)
	KEDIRI : (KEC. GAMPENGREJO, GROGOL_KDR, KANDANGAN_KDR, KRAS, KUNJANG, NGANCAR, PAGU, PAPAR, TAROKAN)	LAMONGAN : (KEC. BABAT, LAREN, NGIMBANG, PACIRAN, SEKARAN, SUGIO)
	KODYA KEDIRI : (KEC. KOTA KEDIRI, MOJOROTO)	LUMAJANG : (KEC. CANDIPURO, JATIROTO_LMJ, LUMAJANG, PASIRIAN, PRONOJIWO, TEKUNG, TEMPEH, TEMPURSARI, YOSOWILANGUN)
	KODYA MALANG : (KEC. BLIMBING, KLOJEN, LOWOKWARU)	MADIUN : (KEC. BALEREJO, DAGANGAN, JIWAN, KARE, MADIUN, MEJAYAN, WONOASRI, WUNGU)
	KODYA PASURUAN : (KEC. BUGUL KIDUL, GADINGREJO)	MAGETAN : (KEC. KARANGMOJO_MGT, PANEKAN, PARANG, PLAOSAN, PONCOL, SUKOMORO, TAKERAN)
	KODYA PROBOLINGGO : (KEC. KADEMANGAN, MAYANGAN, WONOASIH)	MALANG : (KEC. AMPELGADING_MLG, NGANTANG, SUMBERMANJING, TIRTO YUDO)
	KODYA SURABAYA : (KEC. BENOWO, SUKOMANUNGGAL, TANDES)	NGAWI : (KEC. GENENG, JOGOROGO, KENDAL, KWADUNGAN, MANTINGAN, NGAWI, PANGKUR, WIDODAREN)
	LAMONGAN : (KEC. DEKET, GLAGAH_LMG, KALITENGAH, KARANGBINANGUN, KARANGGENENG, LAMONGAN, LAREN, NGIMBANG, PACIRAN, SUGIO, SUKODADI, TURI)	PACITAN : (KEC. ARJOSARI, KEBON AGUNG, PACITAN, PRINGKUKU, PUNUNG, SUDIMORO, TEGALOMBO)
	LUMAJANG : (KEC. CANDIPURO, LUMAJANG, TEMPEH, YOSOWILANGUN)	PAMEKASAN : (KEC. LARANGAN, PADEMAWU, PAMEKASAN, PASEAN, WARU)
	MADIUN : (KEC. BALEREJO, GEMARANG, KARE, MADIUN,	PONOROGO : (KEC. BADEGAN, BALONG,

	MEJAYAN, PILANGKENCENG, WONOASRI, WUNGU)	BUNGKAL, JENANGAN, JETIS_PNGR, KAUMAN_PNRG, MLARAK, NGEBEL, NGRAYUN, PONOROGO, SAMBIT, SAWOO, SIMAN, SLAHUNG, SOOKO, SUKOREJO)
	MALANG : (KEC. AMPELGADING_MLG, BATU, BUMIAJI, DAU, KASEMBON, LAWANG, NGAJUM, NGANTANG, PAKISAJI, PAKIS_MLG, PUJON)	PROBOLINGO : (KEC. BESUK, GADING, KOTA ANYAR, PAKUNIRAN)
	MOJOKERTO : (KEC. BANGSAL, DAWAR BLANDONG, GEDEK, JATIREJO, KEMLAGI, MOJOSARI, NGORO, PUNGGING, PURI, SOOKO_MJKT, TROWULAN)	SAMPANG : (KEC. KEDUNGDUNG, KETAPANG, OMBEN, ROBATAL, SAMPANG)
	NGANJUK : (KEC. BAGOR, BERBEK, GONDANG, LOCERET, NGANJUK, NGETOS, PACE, REJOSO, SAWAHAN_NGJK, SUKOMORO_NGJK, TANJUNGANOM)	SITUBONDO : (KEC. PANARUKAN)
	NGAWI : (KEC. KWADUNGAN, PANGKUR)	SUMENEP : (KEC. SARONGGI)
	PASURUAN : (KEC. BANGIL, BEJI, GEMPOL, GRATI, KEJAYAN, KRATON_PSRN, NGULING, POHJENTREK, PURWODADI_PSRN, PURWOSARI_PSRN, PUSPO, REJOSO_PSRN, TOSARI, TUTUR, WINONGAN)	TRENGGALEK : (KEC. BENDUNGAN, DURENAN, GANDUSARI, KAMPAK, KARANGAN, MUNJUNGAN, PANGGUL, POGALAN, TRENGGALEK, WATULIMO)
	PONOROGO : (KEC. NGEBEL, SOOKO)	TUBAN : (KEC. BANGILAN, MERAKURAK, MONTONG, PARENGAN, PLUMPANG, RENGEL, SEMANDING, SOKO, TUBAN, WIDANG)
	PROBOLINGO : (KEC. BESUK, DRINGU, GADING, GENDING, KOTA ANYAR, KRAKSAAN, KREJENGAN, LECES, LUMBANG, MARON, PAJARAKAN, PAKUNIRAN, SUMBER, SUMBER ASIH, TEGAL SIWALAN, TONGAS, WONOMERTO)	TULUNGAGUNG : (KEC. BOYOLANGU, GONDANG_TLG, KALIDAWIR, PAGER WOJO)
	SAMPANG : (KEC. SAMPANG)	
	SIDOARJO : (KEC. CANDI, GEDANGAN, JABON, PORONG, SEDATI, SIDOARJO, SUKODONO, TAMAN_SDRJ, TANGGULANGIN, TULANGAN)	
	SITUBONDO : (KEC. BANYUGLUGUR, BESUKI_STB, BUNGATAN, KENDIT, MLANDINGAN, PANARUKAN, PANJI, SITUBONDO)	
	SUMENEP : (KEC. ARJASA, DUNGKEK, LENTENG, SARONGGI)	

	TRENGGALEK : (KEC. BENDUNGAN, TRENGGALEK)	
	TULUNGAGUNG : (KEC. BOYOLANGU, GONDANG_TLG, KALIDAWIR, KEDUNGWARU, NGANTRU, PAGER WOJO, SENDANG, TULUNGAGUNG)	

17. PRAKIRAAN DAERAH POTENSI BANJIR BALI DASARIAN II MARET 2019

Gambar 18.

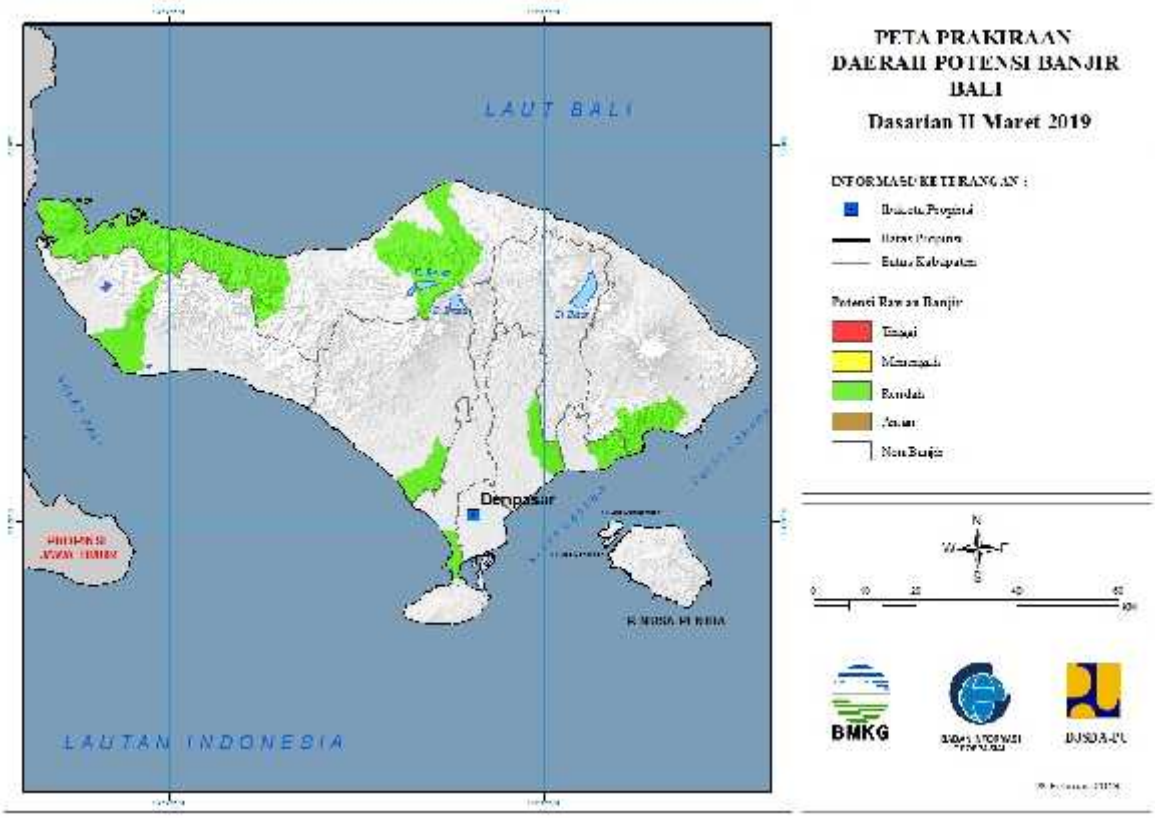

Tabel 17.

TINGKAT POTENSI BANJIR		
TINGGI	MENENGAH	RENDAH
-	-	BADUNG : (KEC. KUTA)
		BULELENG : (KEC. GEROKGAK, SAWAN, SUKASADA)
		GIANYAR : (KEC. GIANYAR)
		JEMBRANA : (KEC. NEGARA)
		KARANGASEM : (KEC. MANGGIS)
		KLUNGKUNG : (KEC. DAWAN)
		TABANAN : (KEC. KEDIRI)

18. PRAKIRAAN DAERAH POTENSI BANJIR NUSA TENGGARA BARAT DASARIAN II MARET 2019

Gambar 19.

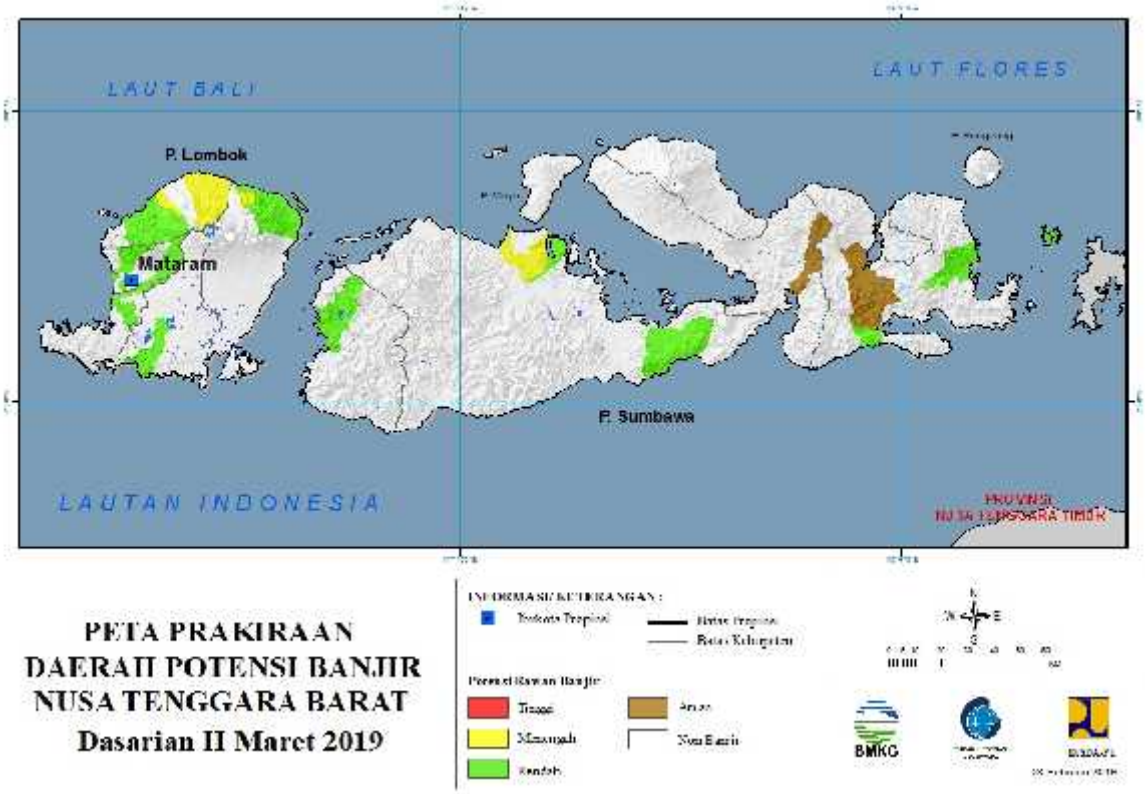

Tabel 18.

TINGKAT POTENSI BANJIR		
TINGGI	MENENGAH	RENDAH
-	LOMBOK TIMUR : (KEC. KECAMATAN SAMBELIA)	KABUPATEN BIMA : (KEC. BELO, MONTA, SAPE)
	LOMBOK UTARA : (KEC. BAYAN, GANGGA)	KOTA MATARAM : (KEC. AMPENAN, MATARAM)
	SUMBAWA : (KEC. MOYOHILIR, SUMBAWA)	LOMBOK BARAT : (KEC. GERUNG, GUNUNGSARI, LABUAPI, NARMADA)
		LOMBOK TENGAH : (KEC. PRAYA BARAT)
		LOMBOK TIMUR : (KEC. KECAMATAN SAMBELIA)
		LOMBOK UTARA : (KEC. BAYAN, GANGGA, TANJUNG)
		SUMBAWA : (KEC. EMPANG, MOYOHILIR, SUMBAWA)
		SUMBAWA BARAT : (KEC. SETELUK, TALIWANG)

19. PRAKIRAAN DAERAH POTENSI BANJIR NUSA TENGGARA TIMUR DASARIAN II MARET 2019

Gambar 20.

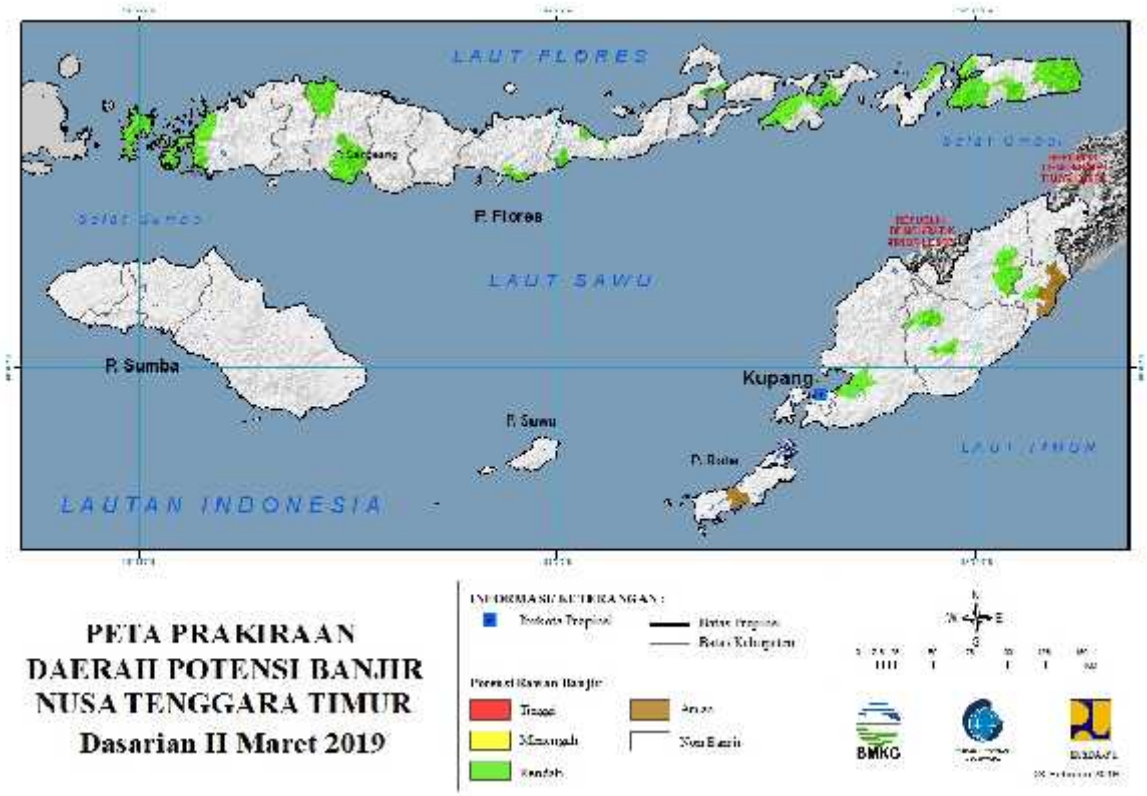

Tabel 19.

TINGKAT POTENSI BANJIR		
TINGGI	MENENGAH	RENDAH
-	-	ALOR : (KEC. ALOR BARAT DAYA, ALOR BARAT LAUT, ALOR SELATAN, ALOR TIMUR, PANTAR)
		ENDE : (KEC. NDONA)
		FLORES TIMUR : (KEC. LARANTUKA)
		KABUPATEN KUPANG : (KEC. KUPANG TENGAH, KUPANG TIMUR)
		LEMBATA : (KEC. LEBATUKAN, NAGAWUTUNG, NUBATUKAN)
		MALAKA : (KEC. MALAKA TENGAH)
		MANGGARAI BARAT : (KEC. KOMODO)
		MANGGARAI TIMUR : (KEC. KOTAKOMBA, LAMBA LEDA)
		SIKKA : (KEC. ALOK BARAT, KEWAPANTE, PAGA)
		TIMOR TENGAH SELATAN : (KEC. AMANUBAN BARAT, MOLLO UTARA)
		TIMOR TENGAH UTARA :

		(KEC. BIBOKI SELATAN, INSANA)

20. PRAKIRAAN DAERAH POTENSI BANJIR KALIMANTAN BARAT DASARIAN II MARET 2019

Gambar 21.

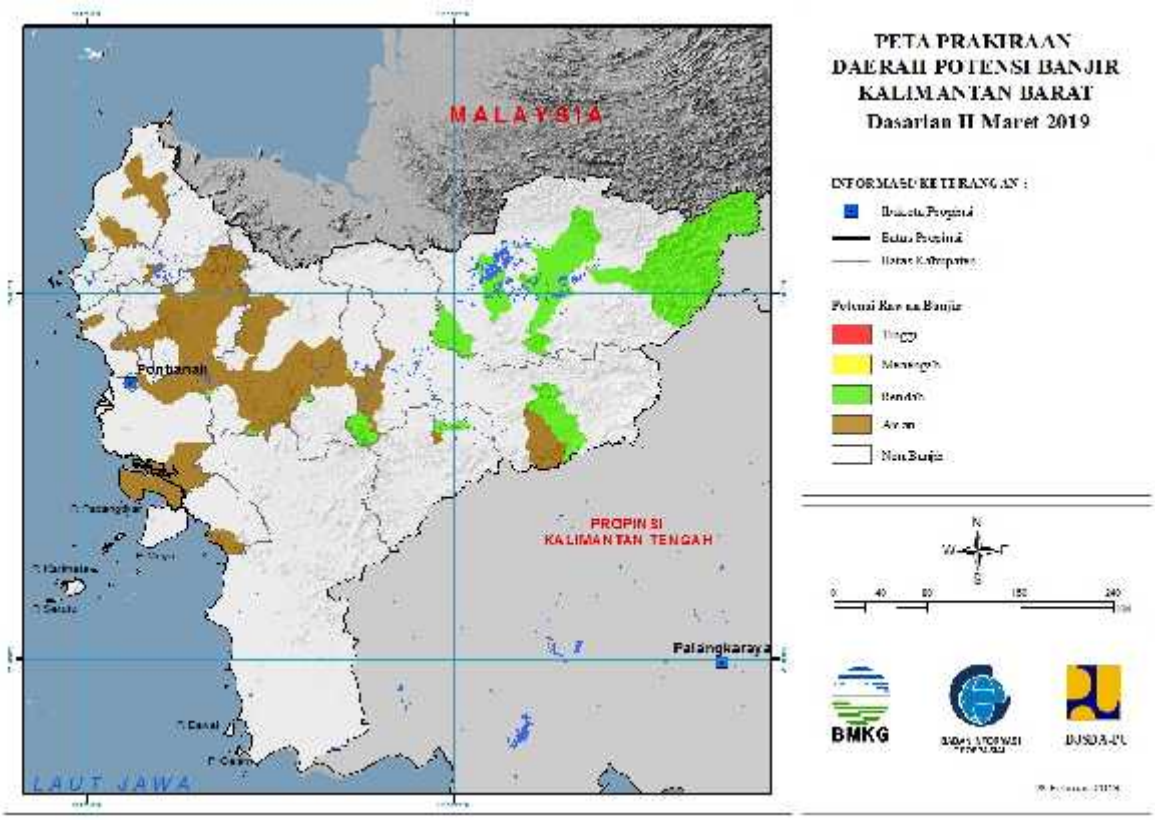

Tabel 20.

TINGKAT POTENSI BANJIR		
TINGGI	MENENGAH	RENDAH
-	-	KAPUAS HULU : (KEC. BOYANTANJUNG, BUNUT HILIR, EMBALOH HILIR, PUTUSSIBAU SELATAN, SELIMBAU, SILAT HILIR)
		KUBURAYA : (KEC. BATUAMPAR, SUNGAIAMBAWANG)
		MELAWI : (KEC. NANGA PINOH)
		SANGGAU : (KEC. KAPUAS, MELIAU, TAYAN HILIR)
		SEKADAU : (KEC. SEKADAU HILIR)
		SINTANG : (KEC. SEPAUK, SERAWAI)

21. PRAKIRAAN DAERAH POTENSI BANJIR KALIMANTAN TENGAH DASARIAN II MARET 2019

Gambar 22.

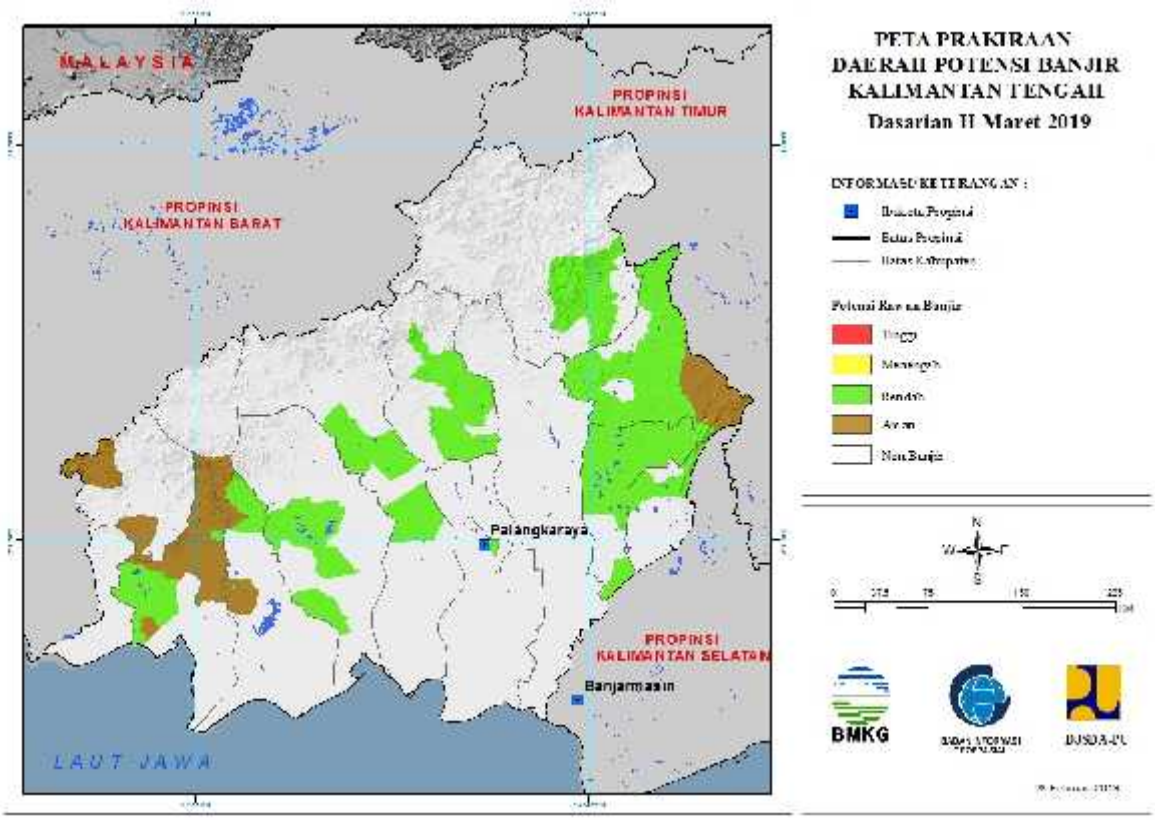

Tabel 21.

TINGKAT POTENSI BANJIR		
TINGGI	MENENGAH	RENDAH
-	-	BARITO SELATAN : (KEC. DUSUN SELATAN, DUSUN UTARA, GUNUNGBINTANGAWAI, JENAMAS, KARAUKUALA)
		BARITO TIMUR : (KEC. DUSUN TENGAH, PEMATANGKARAU)
		BARITO UTARA : (KEC. GUNUNGPUREI, GUNUNGTIMANG, LAHEI, MONTALLAT, TEWEH BARU, TEWEH TENGAH, TEWEH TIMUR)
		GUNUNGMAS : (KEC. KAHAYANHULU UTARA, KURUN, RUNGAN, SEPANG SIMIN, TEWAH)
		KATINGAN : (KEC. KATINGAN HILIR, KATINGAN TENGAH, PULAUMALAN, TASIKPAYAWAN)
		KOTA PALANGKARAYA : (KEC. PAHANDUT)
		KOTAWARINGIN BARAT : (KEC. ARUT SELATAN, ARUT

		UTARA, KOTAWARINGIN LAMA, PANGKALANBANTENG)
		KOTAWARINGIN TIMUR : (KEC. KOTABESI, MENTAYA HULU, MENTAYAHILIR UTARA, PARENGGEAN)
		MURUNG RAYA : (KEC. LAUNGTUHUP, TANAHSIANG)
		SERUYAN : (KEC. HANAU, SERUYAN TENGAH)

22. PRAKIRAAN DAERAH POTENSI BANJIR KALIMANTAN SELATAN DASARIAN II MARET 2019

Gambar 23.

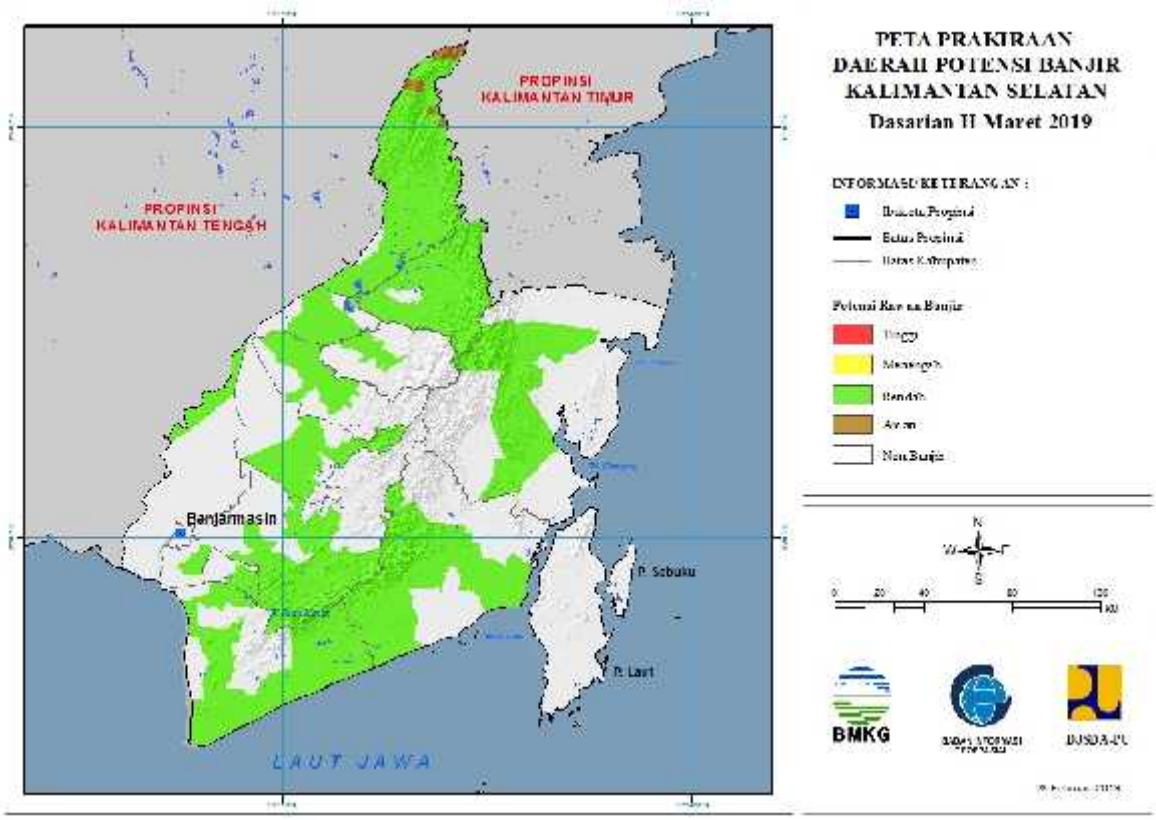

Tabel 22.

TINGKAT POTENSI BANJIR		
TINGGI	MENENGAH	RENDAH
-	-	BALANGAN : (KEC. AWAYAN, BATUMANDI, HALONG, JUAI, LAMPIHONG, PARINGIN, TEBINGTINGGI)
		BANJAR : (KEC. ARANIO, ASTAMBUL, GAMBUT, KARANGINTAN, MARTAPURA, PENGARON, SIMPANGEMPAT)
		BARITO KUALA : (KEC. KURIPAN, TABUKAN)
		HULUSUNGAI SELATAN : (KEC. ANGKINANG, DAHA SELATAN, DAHA UTARA, KANDANGAN, SIMPUR)
		HULUSUNGAI TENGAH : (KEC. BARABAI, BATUBENAWA, PANDAWAN)
		HULUSUNGAI UTARA : (KEC. AMUNTAI SELATAN, AMUNTAI TENGAH, AMUNTAI UTARA, BABIRIK, DANAUPANGGANG, SUNGAIPANDAN)
		KOTA BANJARBARU : (KEC. BANJARBARU SELATAN, CEMPAKA)

		KOTABARU : (KEC. KELUMPANG HULU, SUNGAIDURIAN)
		TABALONG : (KEC. BANUALAWAS, HARUAI, JARO, KELUA, MUARAHARUS, MUARAUYA, MURUNGPUDAK, PUGAAN, TANTA, UPAU)
		TANAHBUMBU : (KEC. BATULICIN, KUSAN HILIR, KUSAN HULU, SATUI)
		TANAHLAUT : (KEC. BATI-BATI, JORONG, KINTAP, KURAU, PANYIPATAN, PELAIHARI)
		TAPIN : (KEC. BAKARANGAN, BINUANG, BUNGUR, PIANI, TAPIN SELATAN, TAPIN TENGAH, TAPIN UTARA)

23. PRAKIRAAN DAERAH POTENSI BANJIR KALIMANTAN TIMUR DASARIAN II MARET 2019

Gambar 24.

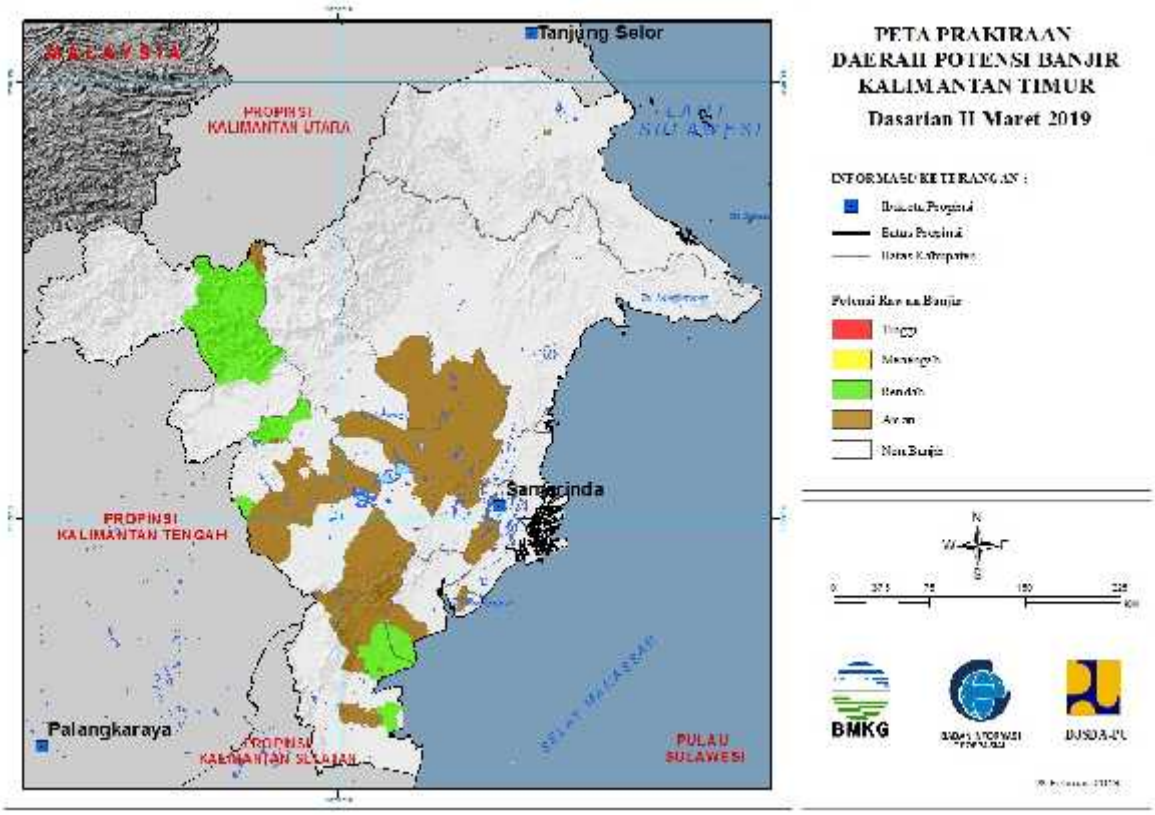

Tabel 23.

TINGKAT POTENSI BANJIR		
TINGGI	MENENGAH	RENDAH
-	-	KUTAI BARAT : (KEC. DAMAI, LONGIRAM)
		MAHAKAM ULU : (KEC. LONGBAGUN)
		PASER : (KEC. LONGIKIS, LONGKALI, PASIRBALENGKONG)
		PENAJAMPASER UTARA : (KEC. BABULU, WARU)

24. PRAKIRAAN DAERAH POTENSI BANJIR KALIMANTAN UTARA DASARIAN II MARET 2019

Gambar 25.

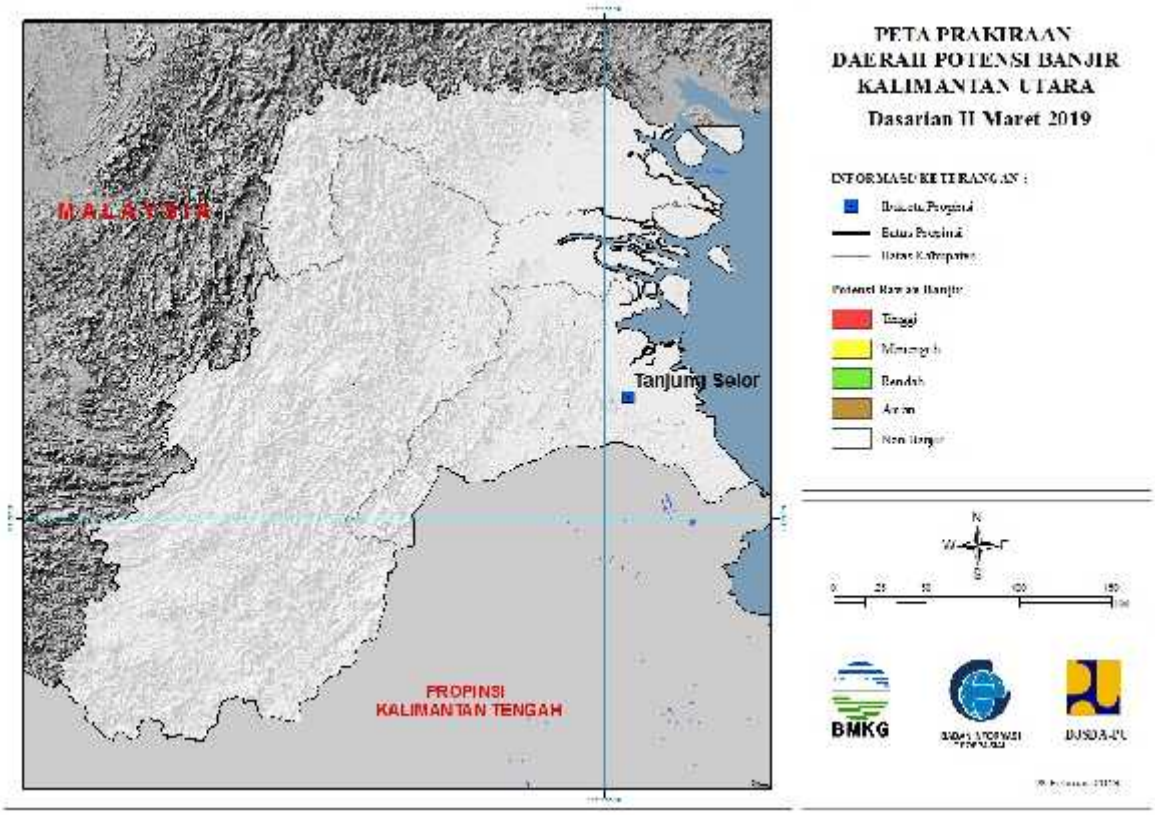

Tabel 24.

TINGKAT POTENSI BANJIR		
TINGGI	MENENGAH	RENDAH
-	-	-

25. PRAKIRAAN DAERAH POTENSI BANJIR SULAWESI UTARA DASARIAN II MARET 2019

Gambar 26.

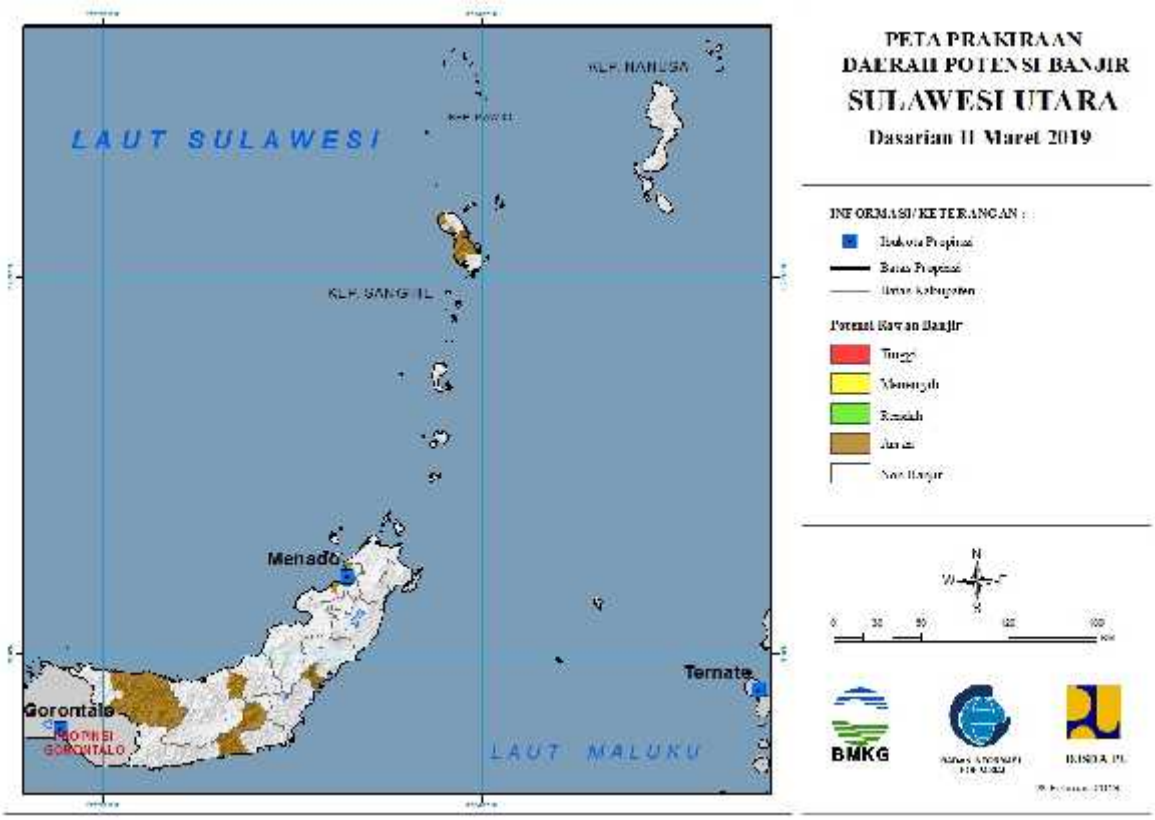

Tabel 25.

TINGKAT POTENSI BANJIR		
TINGGI	MENENGAH	RENDAH
-	-	-

26. PRAKIRAAN DAERAH POTENSI BANJIR GORONTALO DASARIAN II MARET 2019

Gambar 27.

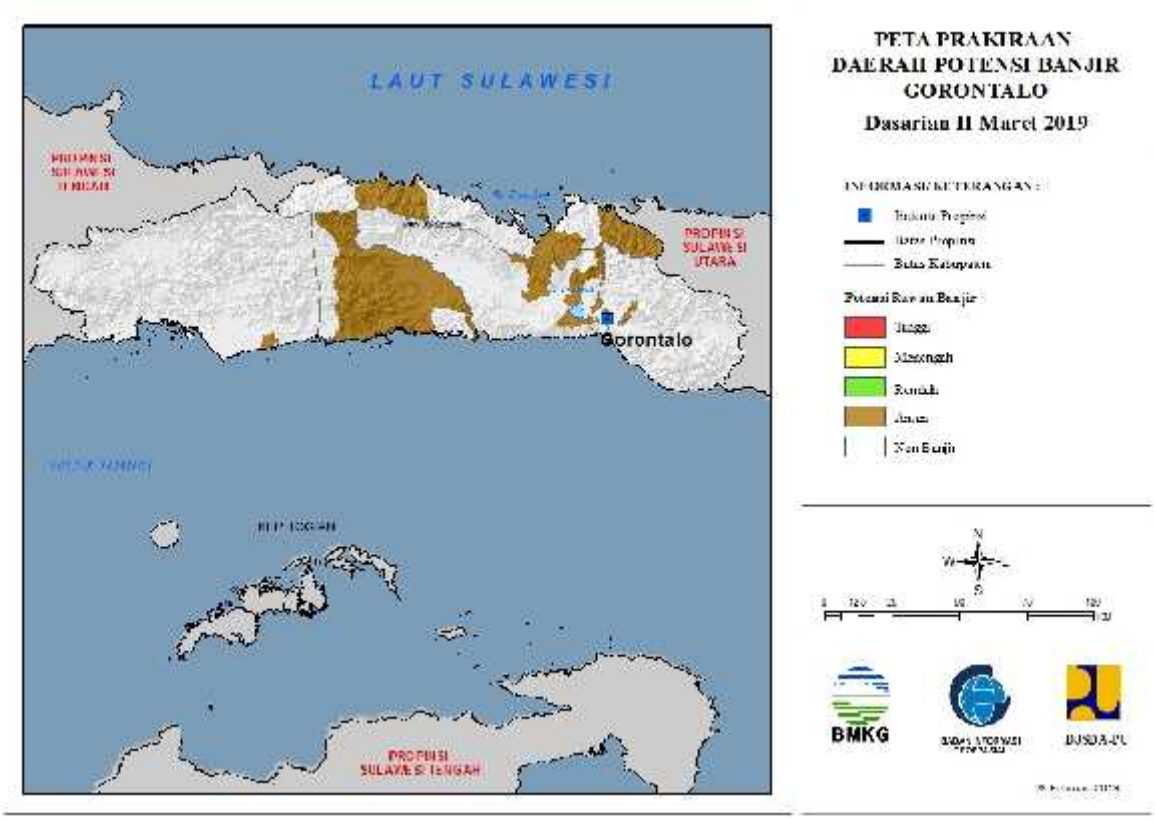

Tabel 26.

TINGKAT POTENSI BANJIR		
TINGGI	MENENGAH	RENDAH
-	-	-

27. PRAKIRAAN DAERAH POTENSI BANJIR SULAWESI TENGAH DASARIAN II MARET 2019

Gambar 28.

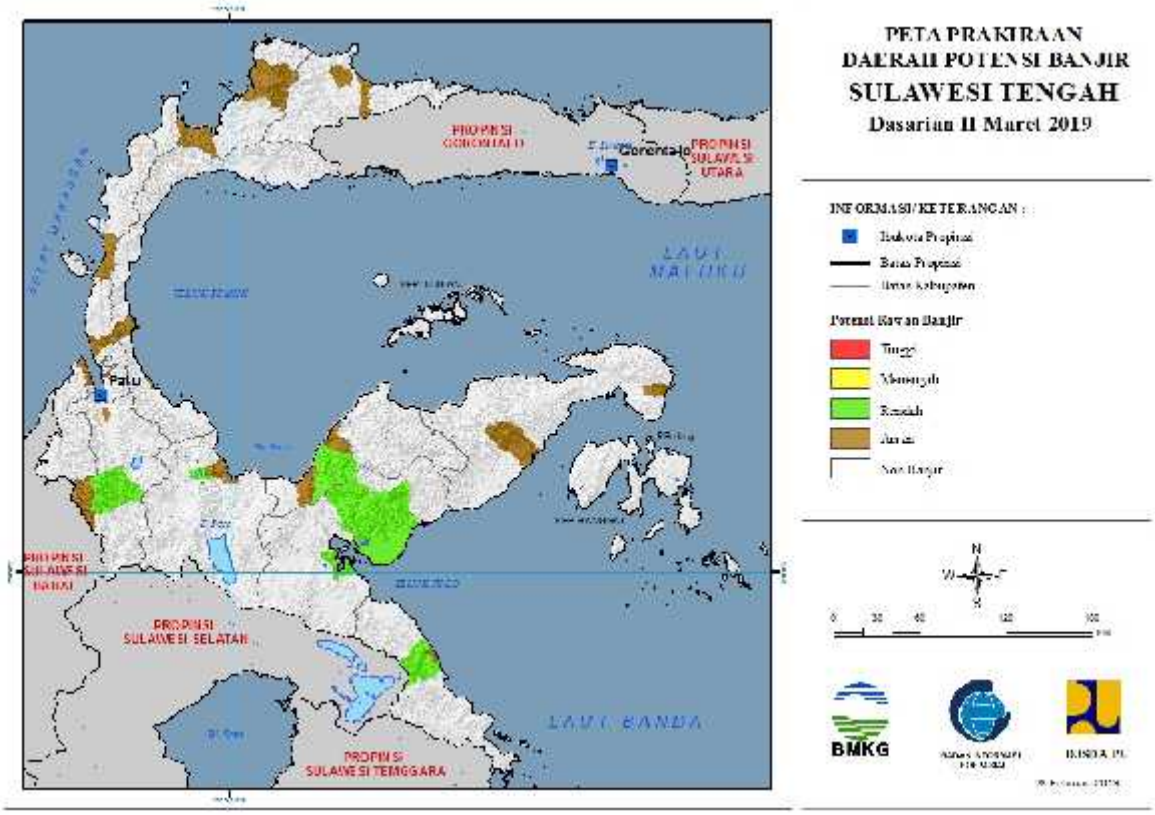

Tabel 27.

TINGKAT POTENSI BANJIR		
TINGGI	MENENGAH	RENDAH
-	-	MOROWALI : (KEC. BUNGKU TENGAH)
		MOROWALI UTARA : (KEC. BUNGKU UTARA, PETASIA)
		POSO : (KEC. POSO PESISIR)
		SIGI : (KEC. KULAWI)
		TOJO UNA-UNA : (KEC. TOJO)

28. PRAKIRAAN DAERAH POTENSI BANJIR SULAWESI BARAT DASARIAN II MARET 2019

Gambar 29.

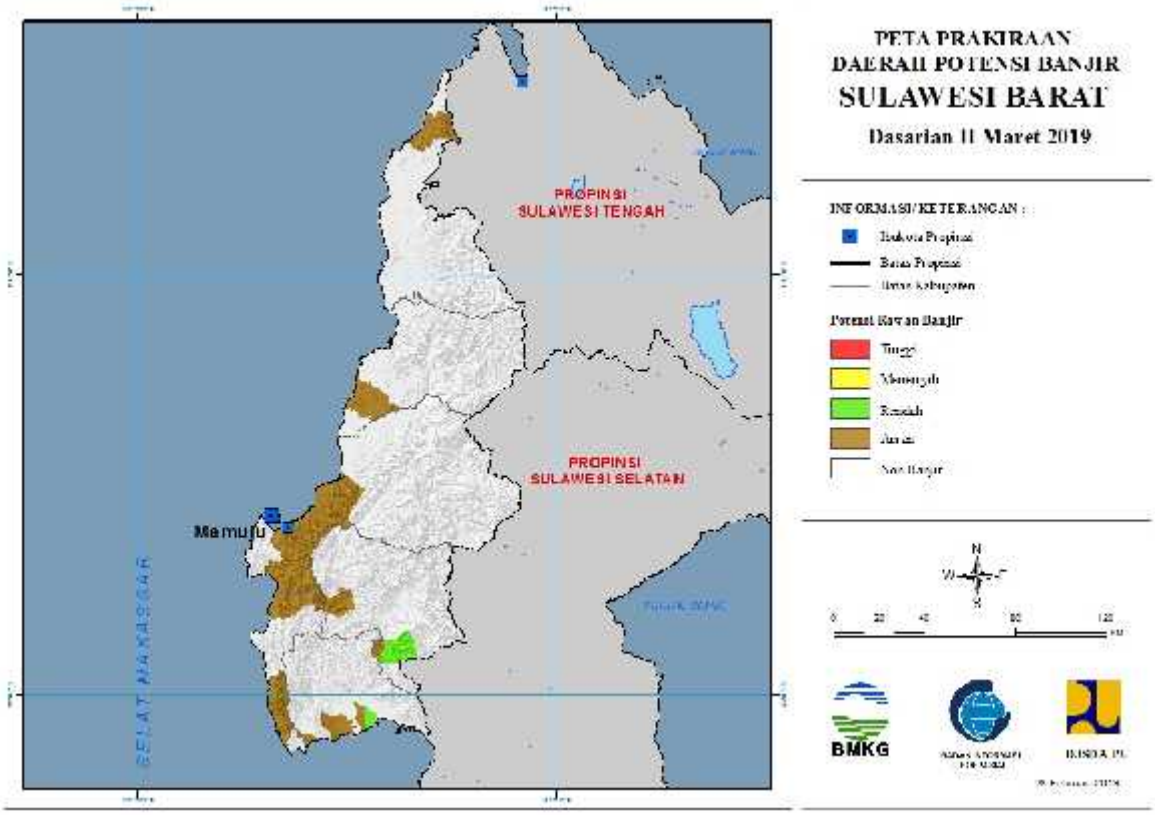

Tabel 28.

TINGKAT POTENSI BANJIR		
TINGGI	MENENGAH	RENDAH
-	-	MAMASA : (KEC. SUMARORONG)
		POLEWALI MANDAR : (KEC. WONOMULYO)

29. PRAKIRAAN DAERAH POTENSI BANJIR SULAWESI SELATAN DASARIAN II MARET 2019

Gambar 30.

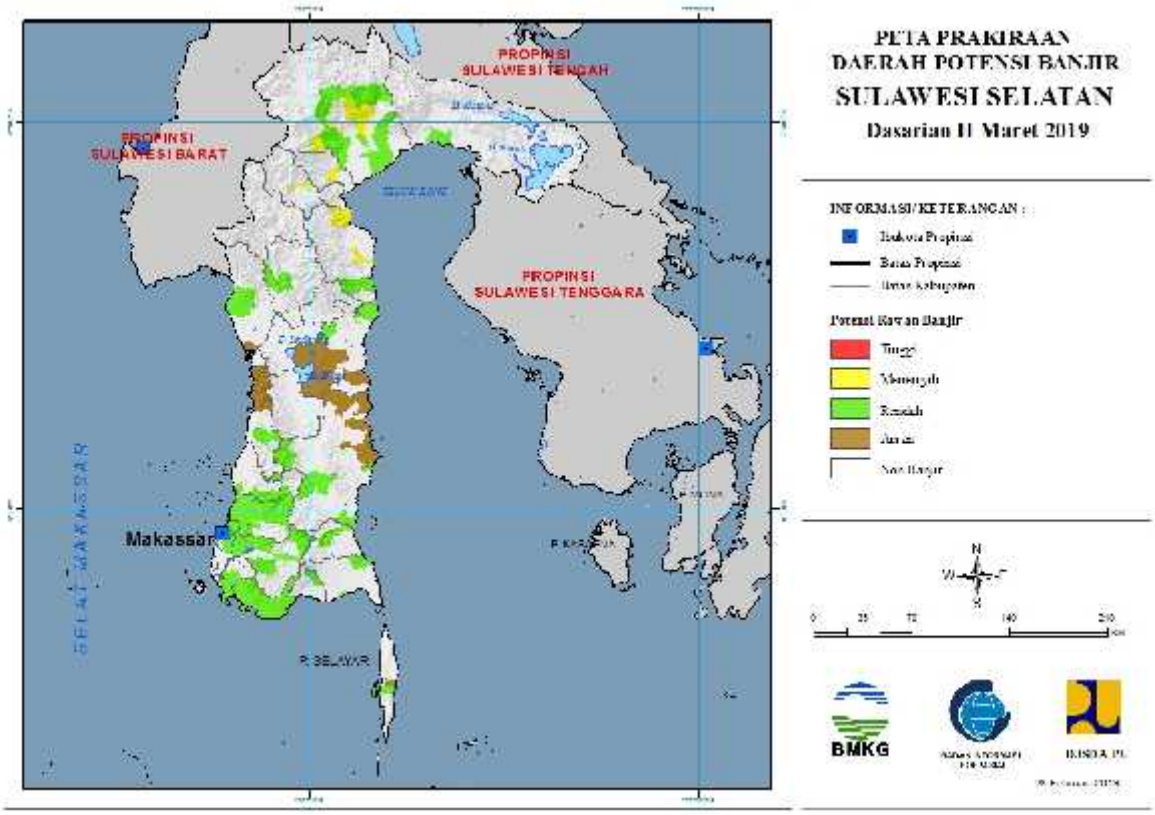

Tabel 29.

TINGKAT POTENSI BANJIR		
TINGGI	MENENGAH	RENDAH
-	KOTA PALOPO : (KEC. WARA, WARA UTARA)	BANTAENG : (KEC. TOMPO BULU)
	LUWU : (KEC. BAJO, BELOPA, BUA, LAMASI, WALENRANG)	BARRU : (KEC. TANETE RIAJA)
	LUWU UTARA : (KEC. MASAMBA, SABBANG, SUKAMAJU)	BONE : (KEC. KAJUARA, LIBURENG, SIBULUE, TELLULIMPOE)
	TORAJA UTARA : (KEC. BALUSU, TIKALA)	BULUKUMBA : (KEC. KAJANG, UJUNGBULU)
		ENREKANG : (KEC. ENREKANG)
		GOWA : (KEC. BONTOMARANNU, BUNGAYA, PALANGGA, PARANGLOE, PARIGI, PATTALLASSANG, SOMBA UPU, TOMBOLOPAO)
		JENEPONTO : (KEC. ARUNGKEKE, BANGKALA, BANGKALA BARAT, BATANG, BINAMU, BONTORAMBA, KELARA, RUMBIA, TAMALATEA, TAROWANG, TURATEA)
		KEPULAUAN SELAYAR : (KEC.

		BONTOHARU)
		KOTA MAKASSAR : (KEC. BIRINGKANAYA, MAKASAR, MAMAJANG, MANGGALA, MARISO, PANAKUKKANG, TAMALANREA)
		LUWU : (KEC. BAJO, BELOPA, LAMASI, LAROMPONG)
		LUWU TIMUR : (KEC. WOTU)
		LUWU UTARA : (KEC. MALANGKE, MASAMBA, SABBANG, SUKAMAJU)
		MAROS : (KEC. BANTIMURUNG, BONTOA, CAMBA, CENRANA, LAU, MANDAI, MAROS BARU, MARUSU, MONCONG LOE, SIMBANG, TANRALILI, TURIKALE)
		PANGKAJENE KEPULAUAN : (KEC. BALOCCI, PANGKAJENE)
		PINRANG : (KEC. CEMPA, DUAMPANUA)
		SINJAI : (KEC. SINJAI TENGAH, SINJAI UTARA)
		TAKALAR : (KEC. MANGARABOMBANG, PATTALLASSANG, POLOMBANGKENG SELATAN)
		WAJO : (KEC. MANIANGPAJO, PITUMPANUA)

30. PRAKIRAAN DAERAH POTENSI BANJIR SULAWESI TENGGARA DASARIAN II MARET 2019

Gambar 31.

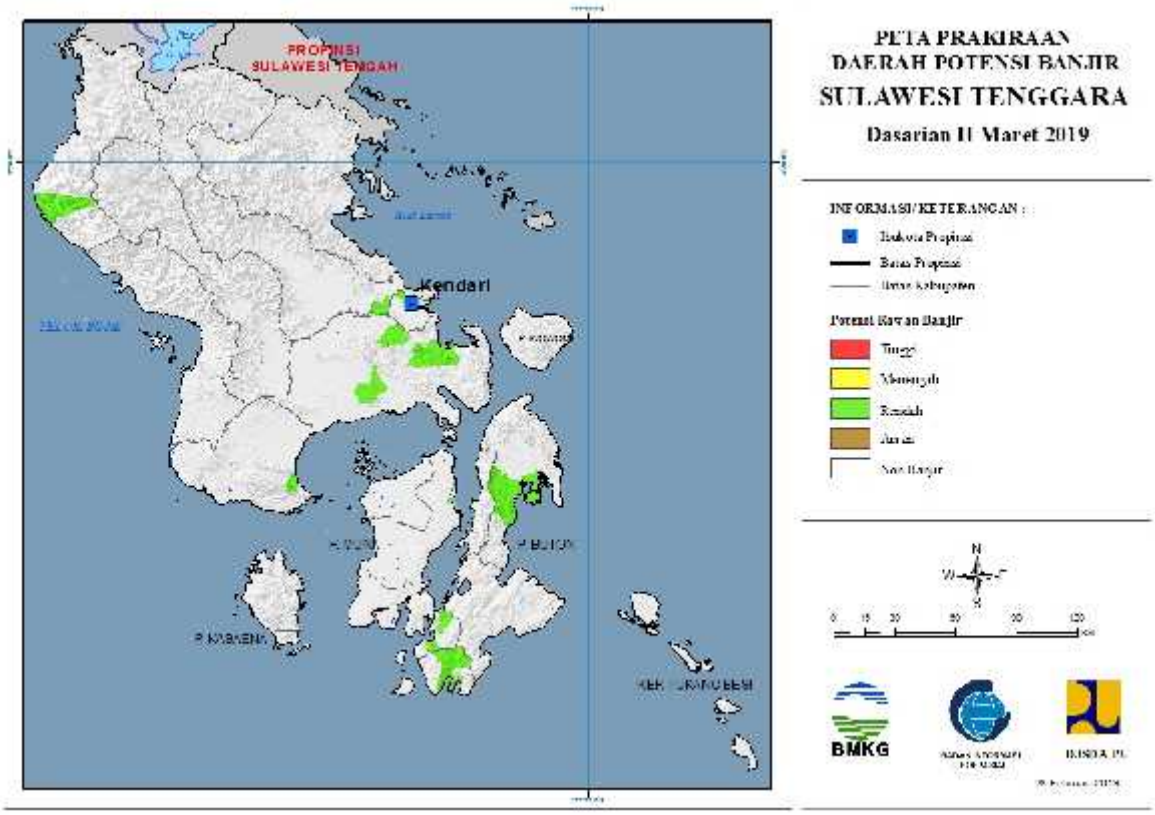

Tabel 30.

TINGKAT POTENSI BANJIR		
TINGGI	MENENGAH	RENDAH
-	-	BOMBANA : (KEC. RUMBIA)
		BUTON SELATAN : (KEC. SAMPOLAWA)
		BUTON UTARA : (KEC. BONEGUNU)
		KOLAKA UTARA : (KEC. LASUSUA)
		KONAWE : (KEC. SAMPARA)
		KONAWE SELATAN : (KEC. KONDA, MORAMO, PALANGGA)
		KOTA BAU BAU : (KEC. BUNGI, WOLIO)
		KOTA KENDARI : (KEC. MANDONGA)
		MUNA : (KEC. KATOBU)

31. PRAKIRAAN DAERAH POTENSI BANJIR MALUKU DASARIAN II MARET 2019

Gambar 32.

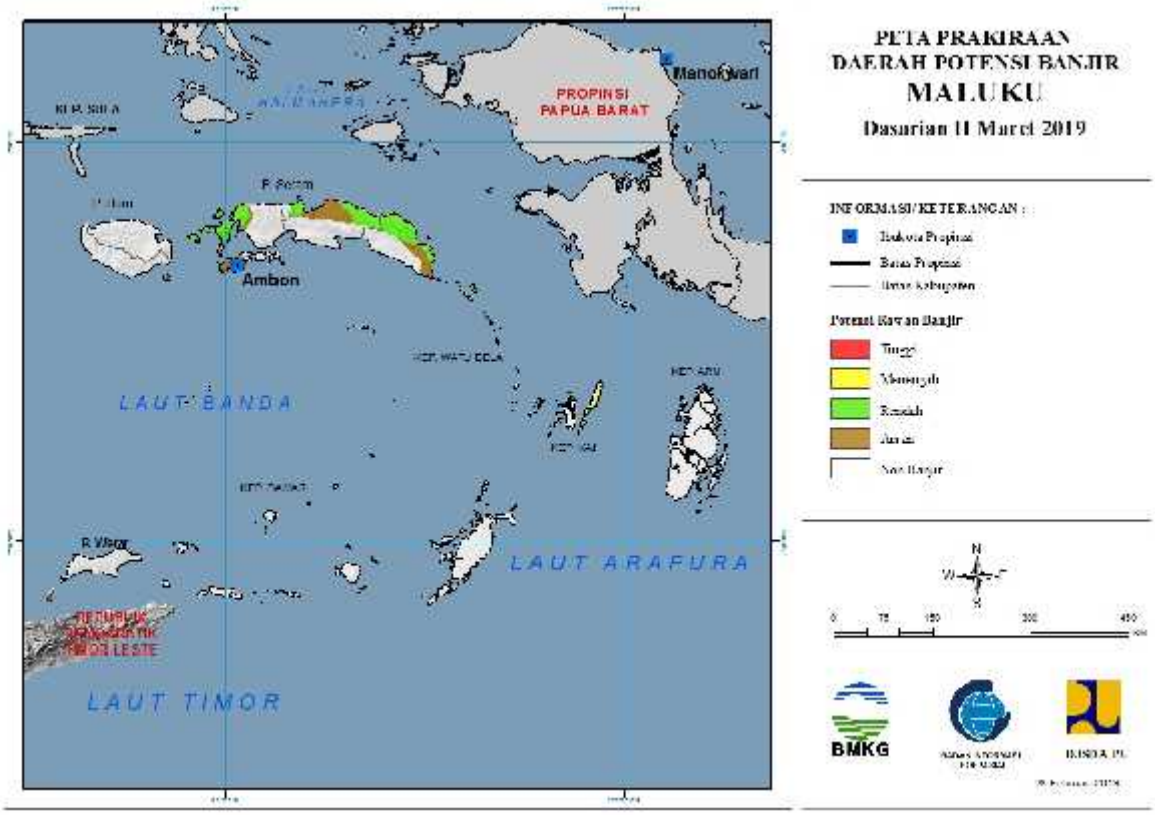

Tabel 31.

TINGKAT POTENSI BANJIR		
TINGGI	MENENGAH	RENDAH
-	MALUKU TENGGARA : (KEC. KEI BESAR)	MALUKU TENGAH : (KEC. BULA, SERAM BARAT, SERAM TIMUR, SERAM UTARA)
		MALUKU TENGGARA : (KEC. KEI BESAR)
		MALUKU TENGGARA BARAT : (KEC. PP. TERSELATAN)

32. PRAKIRAAN DAERAH POTENSI BANJIR MALUKU UTARA DASARIAN II MARET 2019

Gambar 33.

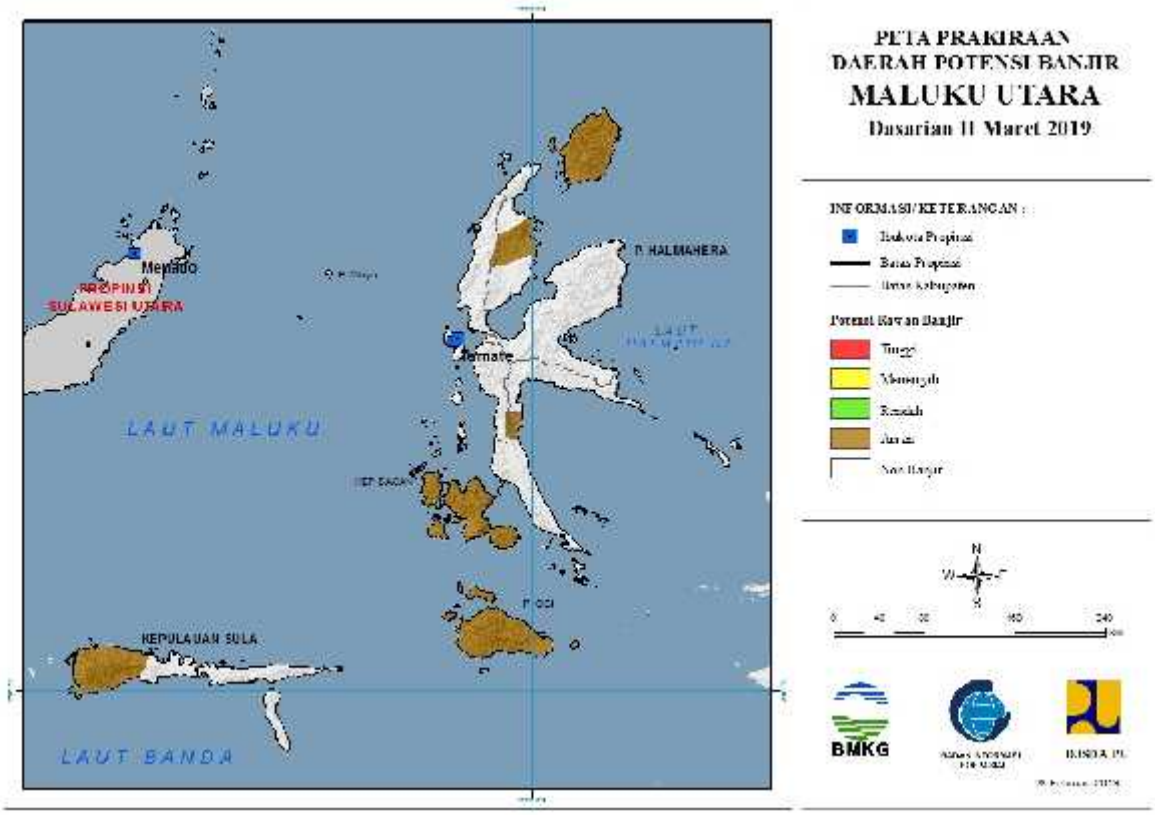

Tabel 32.

TINGKAT POTENSI BANJIR		
TINGGI	MENENGAH	RENDAH
-	-	-

33. PRAKIRAAN DAERAH POTENSI BANJIR PAPUA BARAT DASARIAN II MARET 2019

Gambar 34.

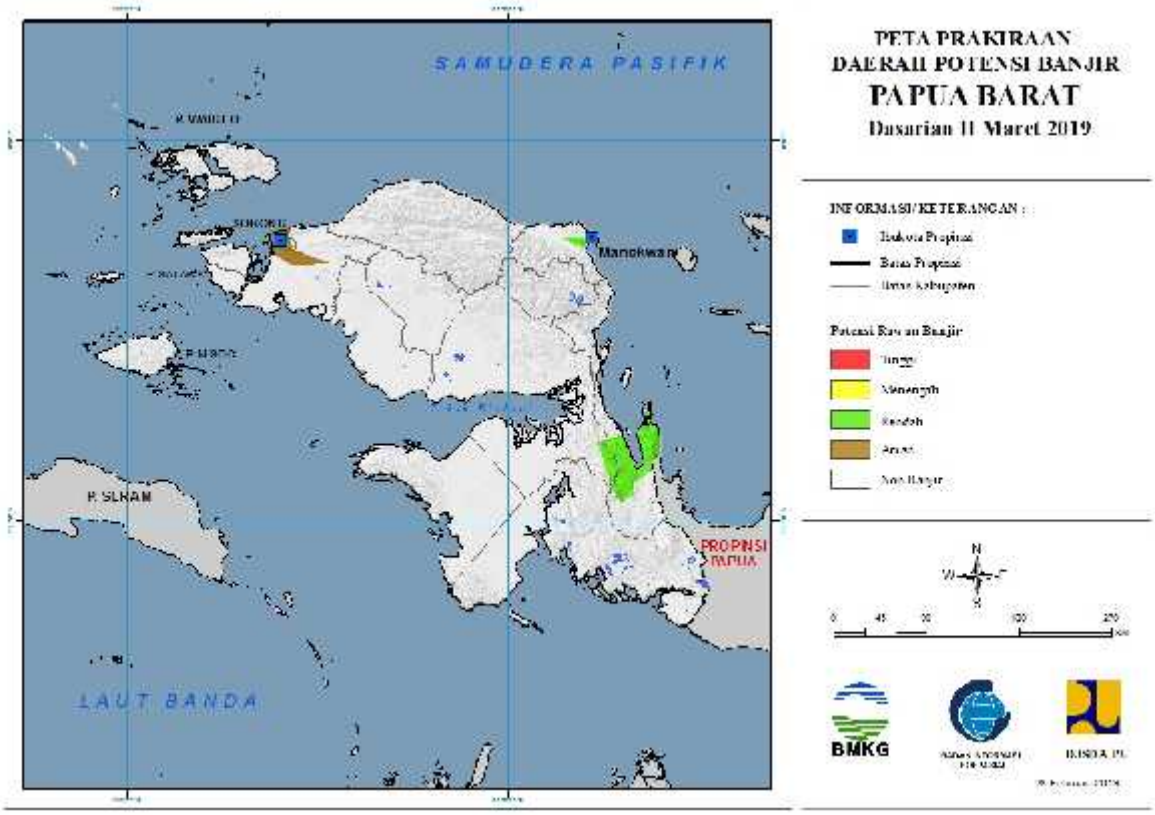

Tabel 33.

TINGKAT POTENSI BANJIR		
TINGGI	MENENGAH	RENDAH
-	-	MANOKWARI : (KEC. MANOKWARI)
		TELUK WONDAMA : (KEC. WASIOR)

34. PRAKIRAAN DAERAH POTENSI BANJIR PAPUA DASARIAN II MARET 2019

Gambar 35.

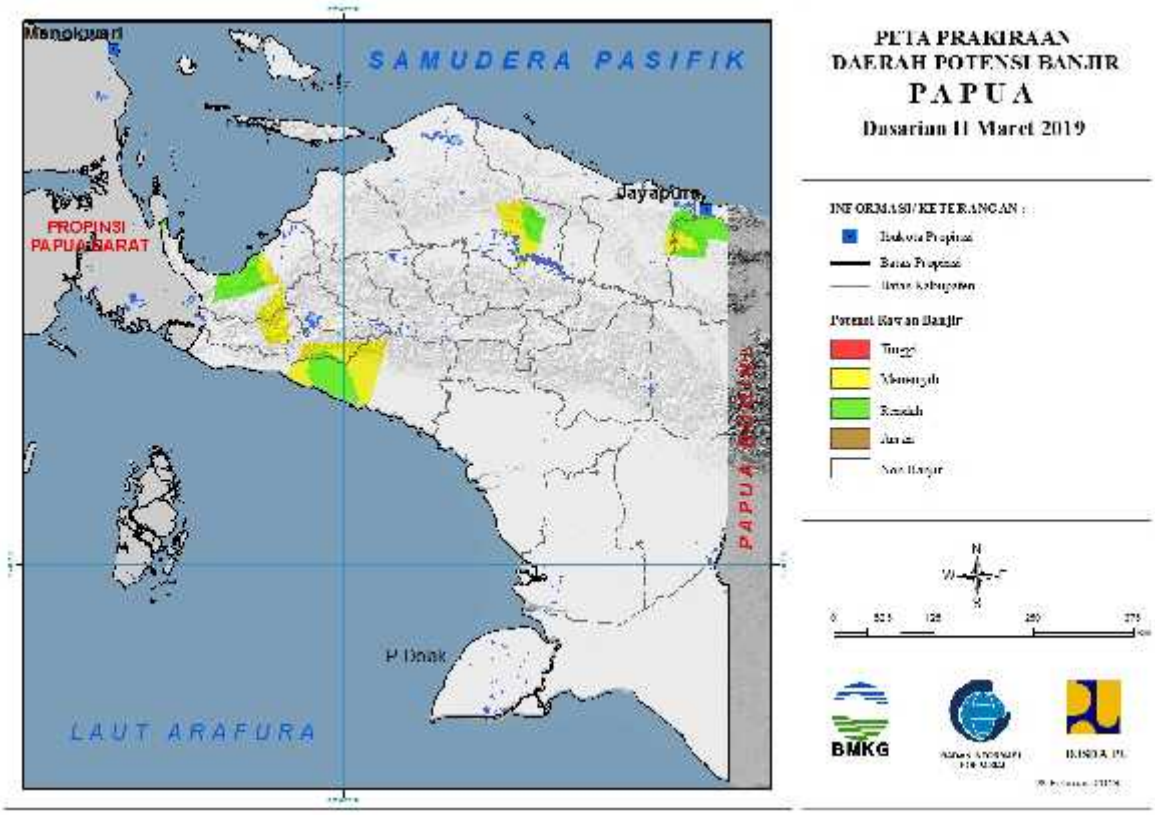

Tabel 34.

TINGKAT POTENSI BANJIR		
TINGGI	MENENGAH	RENDAH
-	KEEROM : (KEC. ARSO)	KEEROM : (KEC. ARSO)
	MIMIKA : (KEC. MIMIKA TIMUR)	KOTA JAYAPURA : (KEC. JAYAPURA SELATAN)
	NABIRE : (KEC. MAPIA, NABIRE)	MIMIKA : (KEC. MIMIKA TIMUR)
	PANIAI : (KEC. PANIAI TIMUR)	NABIRE : (KEC. NABIRE)
	SARMI : (KEC. MAMBERAMO ULU)	SARMI : (KEC. MAMBERAMO ULU)