BMKG

BADAN METEOROLOGI, KLIMATOLOGI, DAN GEOFISIKA
STASIUN METEOROLOGI KELAS I SUPADIO PONTIANAK
Jl. Adi Sucipto KM. 17 Kompleks Bandara Supadio Pontianak 78391
Telp. 0561 – 721142 Fax. 0561 – 6727520 Email : stamet.supadio@bmkg.go.id
Website : http://kalbar.bmkg.go.id

ANALISIS KONDISI CUACA PADA KEJADIAN BANJIR DAN TANAH LONGSOR DI KEC. SAYAN DAN KEC. SOKAN, KAB. MELAWI - KALIMANTAN BARAT TANGGAL 08 - 09 JULI 2020

I. INFORMASI KEJADIAN BANJIR

LOKASI	Kec. Sayan Dan Kec. Sokan, Kab. Melawi.- Kalimantan Barat
TANGGAL	08 - 09 Juli 2020
DAMPAK	- Longsor yang terjadi mengakibat enam (6) rumah penduduk tertimbun tanah, dan banjir yang terjadi mengaibatkan beberapa rumah warga dan jalan terendam air kira- kira ketinggian air mencapai 1 hingga 2 meter, dan tidak ada korban jiwa.

Dokumentasi kejadian :

Source:

https://kumparan.com/kumparannews/banjir-dan-tanah-longsor-landa-kabupaten-melawi-kalbar-1tm0eWWnG1F

https://pontianak.tribunnews.com/2020/07/09/satu-keluarga-terpaksa-mengungsi-usai-bencana-tanah-longsor-di-sandai-melawi

https://pontianak.tribunnews.com/2020/07/09/banjir-disertai-longsor-landa-kecamatan-sokan-dan-kota-baru-di-melawi

https://pontianak.tribunnews.com/2020/07/10/selain-tanah-longsor-banjir-juga-menggenangi-sejumlah-desa-di-melawi

https://pontianak.tribunnews.com/2020/07/10/akses-darat-ke-desa-labai-mandiri-lumpuh-akibat-banjir-di-kecamatan-nanga-pinoh-melawi

II. ANALISA METEOROLOGI

INDIKATOR	KETERANGAN
1. Analisa Global	Dinamika atmosfer global tidak memeberikan pengaruh signifikan terhadap pembentukan awan hujan di wilayah Indonesia. Hal ini dapat dilihat berdasarkan indeks-indeks dinamika atmosfer sebagai berikut: - **SOI** bernilai -3.2. Nilai ini mengindikasikan adanya pergerakan supali uap air dari Samudra Pasifik Barat ke Samudra Pasifik Timur yang pengaruhnya tidak signifikan terhadap aktifitas potensi pembentukan awan hujan di wilayah Indonesia bagian Timur (lampiran gambar 1). - **Indeks Nino 3.4** masih bernilai +0.07 yang menunjukkan suplai uap air dari Samudra Pasifik Timur ke Samudra Pasifik Barat tidak signifikan (lampiran gambar 1). - **Fase konfektif MJO** (Madden Julian Oscillation) tanggal 08 - 09 Juli 2020 sedang aktif di kuadran 2 (Indian Ocean). Hal ini berarti bahwa pada saat kejadian faktor MJO tidak berpengaruh terhadap pertumbuhan awan di wilayah Indonesia, khususnya Kalimantan Barat (lampiran gambar 2). - **Suhu Muka Laut** di sekitar perairan Kalbar cenderung hangat yaitu berkisar antara 29°C - 31°C (Lampiran gambar 3) dengan Anomali Suhu Muka Laut berkisar (-) 0.25°C s/d (+)0.25°C (lampiran gambar 4) sehingga pengaruhnya cukup signifikan pada peningkatan suplai uap air di wilayah Kalimantan Barat.
2. Analisa Synoptik	- Tidak terdapat siklon tropis di sekitar wilayah Indonesia pada tanggal 08 - 09 Juli 2020. (lampiran gambar 5). - Data analisis medan tekanan menunjukkan adanya perbedaan tekanan udara antara BBU dengan BBS, dimana tekanan udara di BBU lebih rendah jika dibandingkan dengan BBS, sehingga aliran massa udara dari BBS (Australia) ke BBU (Asia). Tekanan udara di sekitar Kalimantan Barat berkisar 1008 hPa. (lampiran gambar 6). - Data analisis angin gradien (lampiran gambar 7) pada tanggal 08 - 09 Juli 2020 pukul 00.00 dan 12.00 UTC, menunjukkan adanya **sirkulasi Eddy serta belokan angin** yang mendukung pertumbuhan awan-awan konvektif (awan-awan hujan) di Kalimantan Barat. • Curah hujan yang terjadi tercatat : **Stasiun Meteorologi Nanga Pinoh, Kab. Melawi :** Tanggal 08 Juli 2020 : 43.2 mm Tanggal 09 Juli 2020 : 7.3 mm Tanggal 10 Juli 2020 : 4.0 mm **Pos Hujan Kec. Nanga Sayan :** Tanggal 08 Juli 2020 : 28.0 mm Tanggal 09 Juli 2020 : 19.0 mm
3. Citra Satelit	- Citra Satelit GSMAP (lampiran gambar 8) tanggal 08 Juli 2020 di

	Kec. Sayan dan Kec. Sokan menunjukkan terjadi hujan dengan intensitas sedang (gradasi warna hijau muda). Sedangkan pada tanggal 09 Juli 2020 terpantau hujan dengan intensitas lebat hingga sangat lebat (gradasi warna kuning - merah). - Time Series Citra Satelit Inframerah Himawari-8 (lampiran gambar 9) pada tanggal 08 Juli 2020 menunjukkan suhu puncak awan berada dibawah -60°C di sekitar Kabupaten Melawi terjadi pada pukul 20.00 s.d 23.00 UTC menunjukkan bahwa terdapat awan konvektif yang dapat menyebabkan hujan dengan intensitas sedang hingga sangat lebat. Untuk tanggal 09 Juli 2020 suhu puncak awan berada dibawah -60°C terjadi di sekitar Kabupaten Melawi sekitar pukul 12.00 s.d 18.00 UTC. Hal ini menunjukkan bahwa terdapat awan konvektif yang dapat menyebabkan hujan dengan intensitas sedang hingga sangat lebat.

III. KESIMPULAN

- Telah terjadi hujan dengan intensitas sedang - sangat lebat di wilayah Kabupaten Melawi

- Faktor skala global yang dominan pada kejadian banjir ini adalah suhu muka air laut yang cukup hangat yang bisa berkontribusi dalam proses pembentukan awan-awan di wilayah Kalbar.

- Faktor skala synoptik yang ikut mendukung antara lain adanya daerah belokan angin sehingga terjadi perlambatan kecepatan angin dan adanya sirkulasi Eddy yang dapat memicu pertumbuhan awan konvektif yang dapat menimbulkan hujan dengan intensitas sedang hingga lebat di beberapa wilayah Kalimantan Barat.

V. PROSPEK KE DEPAN

- Prakiraan cuaca 3 hari dan seminggu ke depan wilayah Kalbar (lampiran gambar 10 dan 11)

- *Press Release* tanggal 06 & 08 Juli 2020 masih berpotensi hujan dengan intensitas ringan hingga lebat. (lampiran gambar 12 dan 13).

VI. INFORMASI PERINGATAN DINI

Waktu	Isi
09 Juli 2020	Update Peringatan Dini Cuaca Kalbar Tanggal 09 Juli 2020 pukul 01.00 WIB Masih berpotensi terjadi hujan dengan intensitas sedang - lebat yang dapat disertai petir/guntur dan angin kencang berdurasi singkat pada pukul 01.30 WIB di wilayah: Kab. Ketapang (Jelai Hulu, Tumbang Titi, Sungai Melayu Rayak, Benua Kayong, Pemahan, Delta Pawan, Marau, Matan Hilir Selatan, Kendawangan, Singkup, Air Upas, Manis Mata), Kab. Sintang (Ambalau), Kab. Kapuas Hulu (Bunut Hulu, Bika, Mentebah, Boyan Tanjung, Hulu Gurung, Bunut Hilir, Embaloh Hilir), **Kab. Melawi (Sayan, Tanah Pinoh, Sokan)** Dan dapat meluas ke wilayah: Kab. Kapuas Hulu (Pengkadan, Seberuang, Selimbau, Jongkong), Kab. Sintang (Serawai), Kab. Melawi (Manukung, Pinoh Selatan, Ella Hilir, Tanah Pinoh Barat)

	Kondisi ini diperkirakan masih akan berlangsung hingga pukul 03.30 WIB. Prakirawan - BMKG Pontianak http://kalbar.bmkg.go.id
	Peringatan Dini Cuaca Kalbar Tanggal 09 Juli 2020 pukul 05.00 WIB Berpotensi terjadi hujan dengan intensitas sedang - lebat yang dapat disertai petir/guntur dan angin kencang berdurasi singkat pada pukul 05.30 WIB di wilayah: **Kab. Melawi (Sayan, Tanah Pinoh, Sokan, Menukung, Pinoh Selatan, Ella Hilir, Tanah Pinoh Barat, Belimbing Hulu),** Kab. Sintang (Ambalau, Serawai, Kayan Hulu, Kayan Hilir), Kab. Ketapang (Jelai Hulu, Tumbang Titi, Sungai Melayu Rayak, Benua Kayong, Pemahan, Marau, Matan Hilir Selatan, Kendawangan, Singkup, Air Upas, Manis Mata, Nanga Tayap, Hulu Sungai), ,Kab. Kapuas Hulu (Silat Hulu, Hulu Gurung, Boyan Tanjung, Bunut Hulu, Mentebah, Kalis, Putussibau Selatan, Pengkadan, Seberuang, Selimbau, Jongkong, Batang Lupar, Putussibau Utara, Embaloh Hulu), Kab. Kayong Utara (Pulau Maya), Kab. Kubu Raya (Batu Ampar) Dan dapat meluas ke wilayah: Kab. Kapuas Hulu (Silat Hilir, Suhaid, Semitau), Kab. Sintang (Dedai, Kelam Permai, Sintang), Kab. Melawi (Nanga Pinoh, Pinoh Utara, Belimbing), Kab. Kubu Raya (Teluk Pakkedai, Kubu, Sungai Kakap) Kondisi ini diperkirakan masih akan berlangsung hingga pukul 07.30 WIB. Prakirawan - BMKG Pontianak http://kalbar.bmkg.go.id
	Update Peringatan Dini Cuaca Kalbar Tanggal 09 Juli 2020 pukul 07.15 WIB Masih berpotensi terjadi hujan dengan intensitas sedang - lebat yang dapat disertai petir/guntur dan angin kencang berdurasi singkat pada pukul 07.45 WIB di wilayah: Kab. Kayong Utara (Pulau Maya, Sukadana, Simpang Hilir), Kab. Ketapang (Delta Pawan, Muara Pawan, Benua Kayong, Sungai Melayu Rayak, Pemahan, Tumbang Titi, Jelai Hulu, Matan Hilir Selatan, Kendawangan), Kab. Sintang (Sepauk, Tempunak, Sungai Tebelian, Dedai, Kelam Permai, Sintang, Kayan Hilir), Kota Singkawang, Kab. Bengkayang (Sungai Raya, Capkala), Kab. Mempawah (Sungai Kunyit, Mempawah Timur, Mempawah Hilir, Sungai Pinyuh), Kab. Kubu Raya (Sungai Kakap, Telok Pakedai, Kubu), **Kab. Melawi** (Belimbing, Nanga Pinoh, Pinoh Utara, Belimbing Hulu, Tanah Pinoh Barat), Kab. Kapuas Hulu (Jongkong, Bunut Hilir, Selimbau, Silat Hulu, Seberuang, Hulu Gurung). Dan dapat meluas ke wilayah: Kab. Bengkayang (Monterado, Samalantan), Kab. Mempawah (Siantan, Anjongan, Segedong), Kab. Kubu Raya (Sungai Raya, Batu Ampar, Rasau Jaya), Kota Pontianak (Pontianak Barat, Pontianak Selatan), *_Kab. Ketapang (Marau, Singkup, Air Upas, Matan Hilir Utara, Sandai), Kab. Kayong Utara (Teluk Batang) Kondisi ini diperkirakan masih akan berlangsung hingga pukul 09.45 WIB. Prakirawan - BMKG Pontianak

	http://kalbar.bmkg.go.id
	Update Peringatan Dini Cuaca Kalbar Tanggal 09 Juli 2020 pukul 09.30 WIB Masih berpotensi terjadi hujan dengan intensitas sedang - lebat yang dapat disertai petir/guntur dan angin kencang berdurasi singkat pada pukul 10.00 WIB di wilayah : Kab. Sekadau (Nanga Mahap, Nanga Taman, Sekadau Hulu), Kab. Sanggau (Meliau, Kapuas, Mukok, Parindu), Kab. Ketapang (Delta Pawan, Muara Pawan, Benua Kayong, Sungai Melayu Rayak, Pemahan, Tumbang Titi, Jelai Hulu), Kab. Kayong Utara (Pulau Maya, Sukadana, Teluk Batang), Kab. Kubu Raya (Sungai Kakap, Batu Ampar, Kubu, Teluk Pakedai), Kab. Mempawah (Sungai Pinyuh, Mempawah Hilir, Mempawah Timur) Dan dapat meluas ke wilayah: Kab. Mempawah (Siantan, Anjongan, Segedong), Kab. Kubu Raya (Sungai Raya, Rasau Jaya), Kota Pontianak (Pontianak Utara, Pontianak Barat, Pontianak Selatan), Kab. Ketapang (Matan Hilir Utara, Sandai) Kondisi ini diperkirakan masih akan berlangsung hingga pukul 12.00 WIB. Prakirawan - BMKG Pontianak http://kalbar.bmkg.go.id
	Update Peringatan Dini Cuaca Kalbar Tanggal 09 Juli 2020 pukul 11.45 WIB Masih berpotensi terjadi hujan dengan intensitas sedang - lebat yang dapat disertai petir/guntur dan angin kencang berdurasi singkat pada pukul 12.15 WIB di wilayah : Kab. Kubu Raya (Sungai Raya, Sungai Ambawang, Kuala Mandor B, Terentang), Kab. Sanggau (Toba, Meliau, Tayan Hilir, Balai), Kab. Sekadau (Nanga Mahap, Nanga Taman), Kab. Sintang (Ambalau), Kab. Ketapang (Kendawangan, Manis Mata, Air Upas, Singkup), Kab. Sambas (Selakau, Selakau Timur, Salatiga), Kab. Bengkayang (Sungai Raya, Capkala), Kota Pontianak (Pontianak Utara, Pontianak Kota, Pontianak Barat, Pontianak Selatan, Pontianak Tenggara, Pontianak Timur), Kota Singkawang. Dan dapat meluas ke wilayah: Kab. Landak (Mempawah Hulu, Menjalin, Mandor, Sebangki, Sengah Temila, Sompak), Kab. Mempawah (Sadaniang) Kondisi ini diperkirakan masih akan berlangsung hingga pukul 14.15 WIB. Prakirawan - BMKG Pontianak http://kalbar.bmkg.go.id
	Update Peringatan Dini Cuaca Kalbar Tanggal 09 Juli 2020 pukul 13.30 WIB Masih berpotensi terjadi hujan dengan intensitas sedang - lebat yang dapat disertai petir/guntur dan angin kencang berdurasi singkat pada pukul 14.00

	WIB di wilayah : Kab. Kubu Raya (Sungai Raya, Sungai Ambawang, Kuala Mandor B, Batu Ampar, Rasau Jaya, Kubu), Kab. Bengkayang (Tujuh Belas, Sanggau Ledo, Suti Semarang, Samalantan), Kab. Landak (Sebangki, Sengah Temila), Kab. Sanggau (Toba), Kab. Kapuas Hulu (Bunut Hulu, Embaloh Hulu, Batang Lupar), Kab. Ketapang (Manis Mata, Jelai Hulu, Simpang Hulu, Simpang Dua), Kota Singkawang, Kab. Sambas (Paloh). Dan dapat meluas ke wilayah: Kab. Mempawah (Sui Kunyit, Sadaniang, Mempawah Timur), Kab. Kapuas Hulu (Jongkong, Selimbau). Kondisi ini diperkirakan masih akan berlangsung hingga pukul 16.00 WIB. Prakirawan - BMKG Pontianak http://kalbar.bmkg.go.id
	Update Peringatan Dini Cuaca Kalbar Tanggal 09 Juli 2020 pukul 16.30 WIB Masih berpotensi terjadi hujan dengan intensitas sedang - lebat yang dapat disertai petir/guntur dan angin kencang berdurasi singkat pada pukul 17.00 WIB di wilayah : Kab. Sambas (Paloh, Sambas, Sejangkung, Sajad, Subah, Tebas, Sebawi, Teluk Keramat, Tekarang, Jawai), Kab. Bengkayang (Jagoi Babang, Seluas, Tujuh Belas, Sanggau Ledo, Suti Semarang, Samalantan, Ledo, Bengkayang, Lumar, Teriak), Kab. Landak (Air besar, Meranti, Menyuke, Banyuke Hulu, Sebangki, Sompak, Menjalin, Mandor), Kab. Kapuas Hulu (Embaloh Hulu, Batang Lupar, Putusibau Utara, Putusibau Selatan, Badau, Empanang, Jongkong, Selimbau), Kab. Ketapang (Manis Mata) Dan dapat meluas ke wilayah: Kab. Sintang (Ketungau Tengah, Ambalau, Serawai), **Kab. Melawi** (Menukung). Kondisi ini diperkirakan masih akan berlangsung hingga pukul 19.00 WIB. Prakirawan - BMKG Pontianak http://kalbar.bmkg.go.id

Mengetahui,
Kasi Seksi Data dan Informasi
Stasiun Meteorologi Kelas I Supadio

TTD

SUTIKNO, S.P.
NIP. 198503042008011007

Pontianak, 14 Juli 2020
Prakirawan,

TTD

1. DEBIRIYANSAPUTRI, S.Si
NIP. 198712102009112001

2. SUPRIYADI, S.Tr
NIP. 199405262013121001

3. DINA IKE AYU M, S.Tr
NIP. 198503222007012004

Lampiran

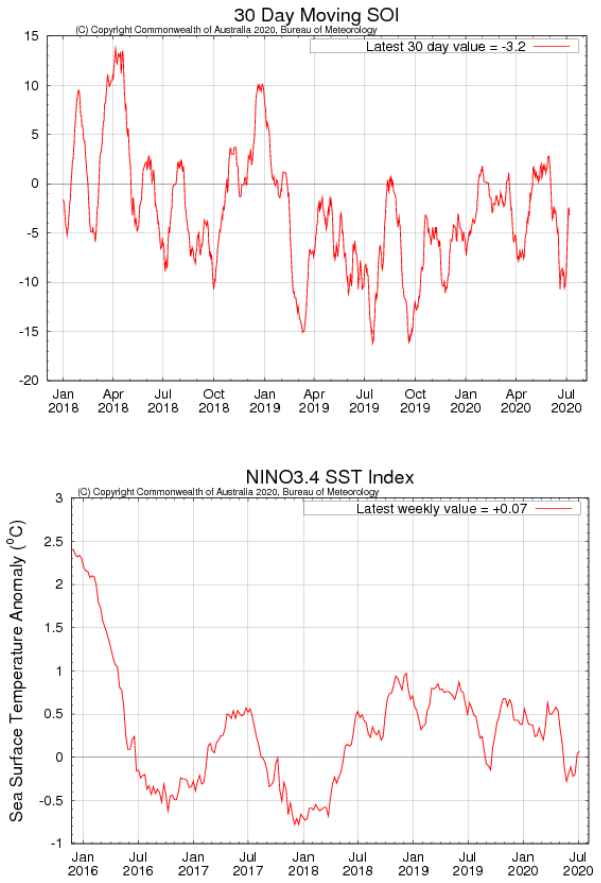

Gambar. 1 Indeks SOI dan Indeks Nino 3.4

Sumber : *www.bmkg.go.id*

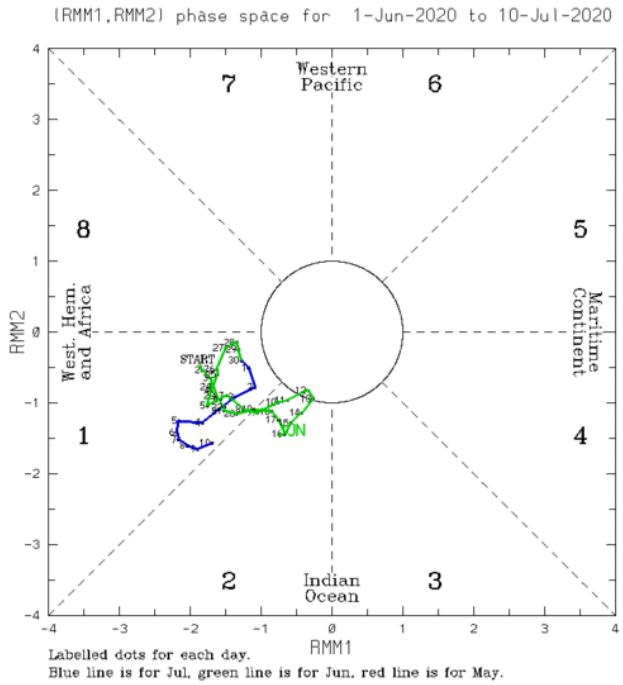

Gambar 2. Monitoring MJO

Sumber : *http://www.bom.gov.au/climate/mjo/*

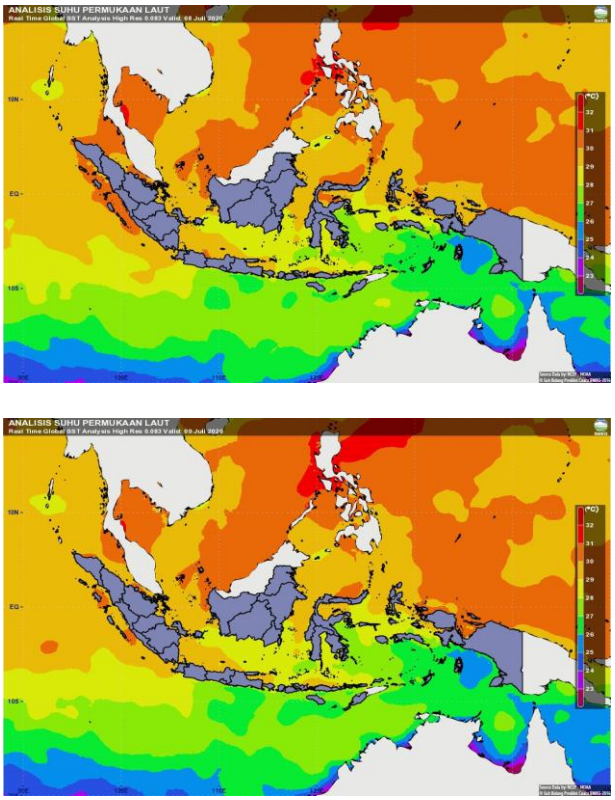

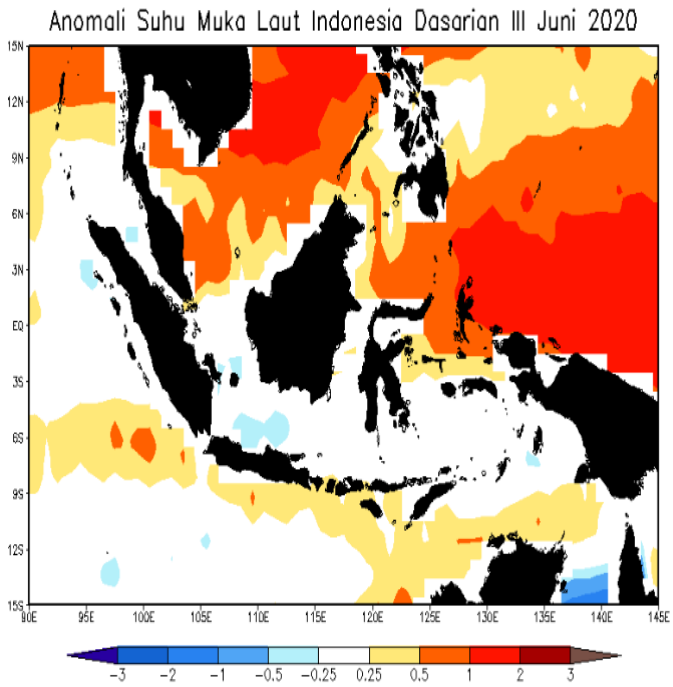

Gambar 3. Analisis Suhu Permukaan Laut Sumber : *web.meteo.bmkg.go.id/id/pengamatan/sea-surface-temperature-analysis*	**Gambar 4. Anomali Suhu Permukaan Laut** Sumber : *www.bmkg.go.id*

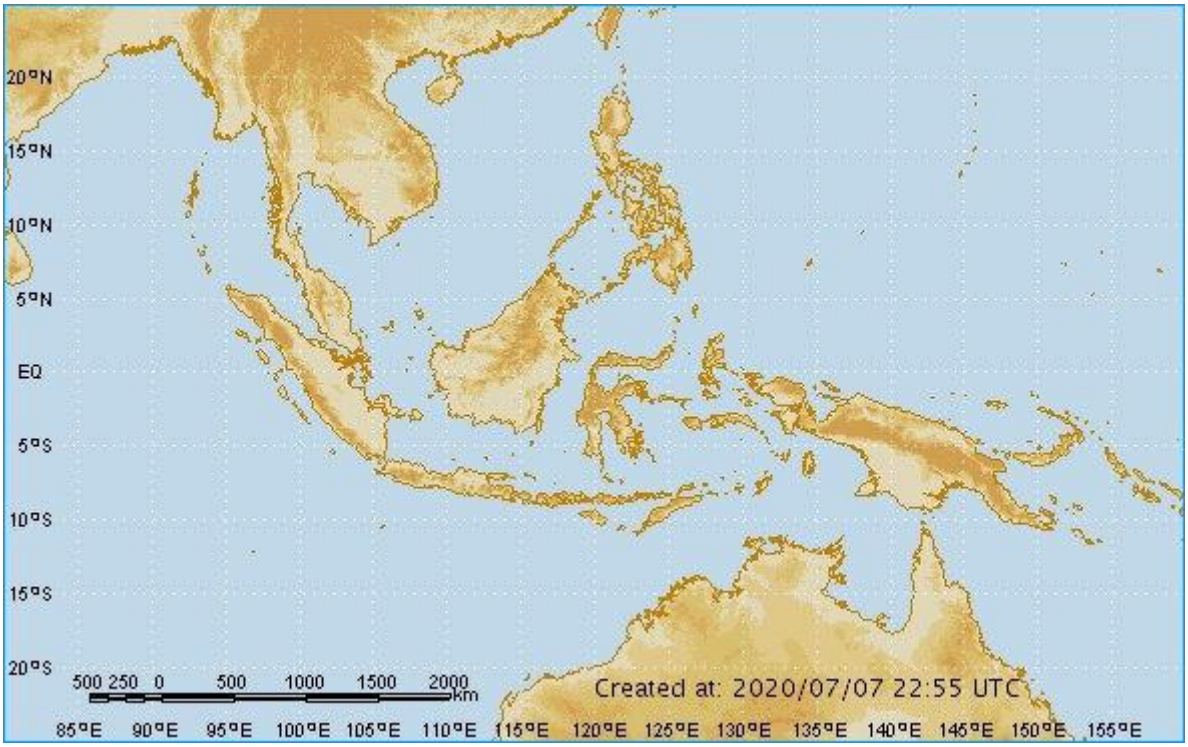

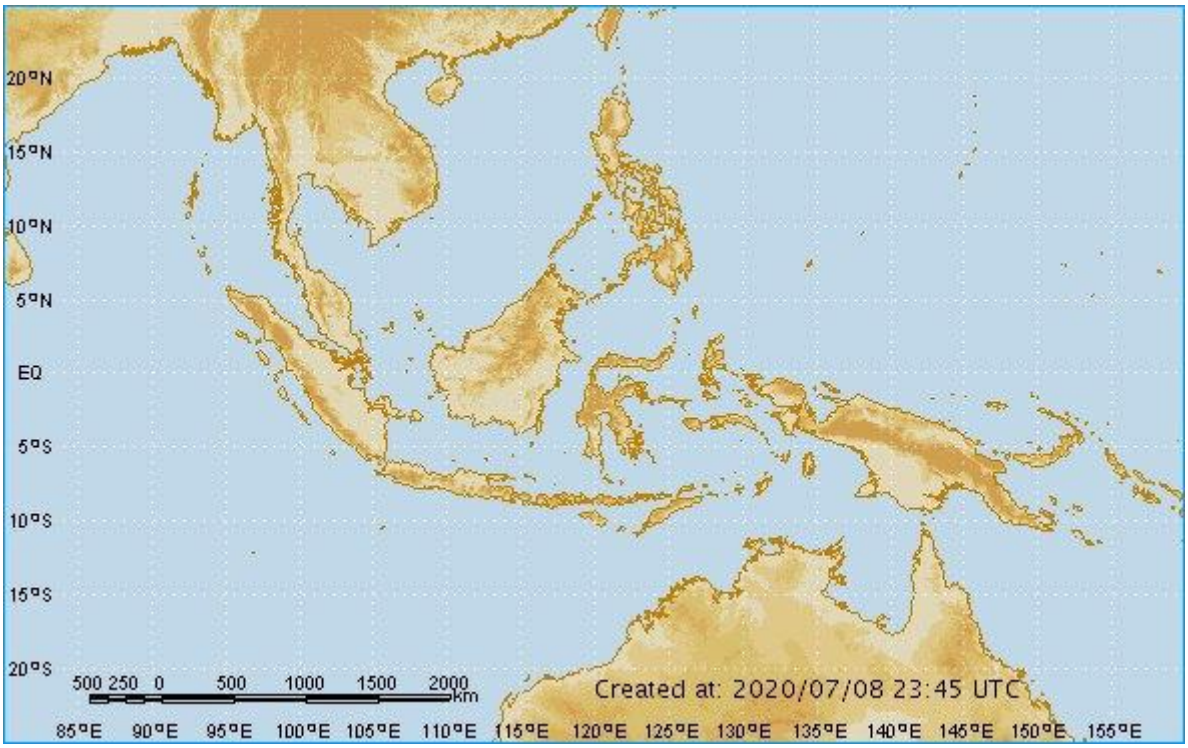

Gambar 5. Monitoring Siklon Tropis Tgl 08 - 09 Juli 2020

Sumber : *http://meteo.bmkg.go.id/siklon*

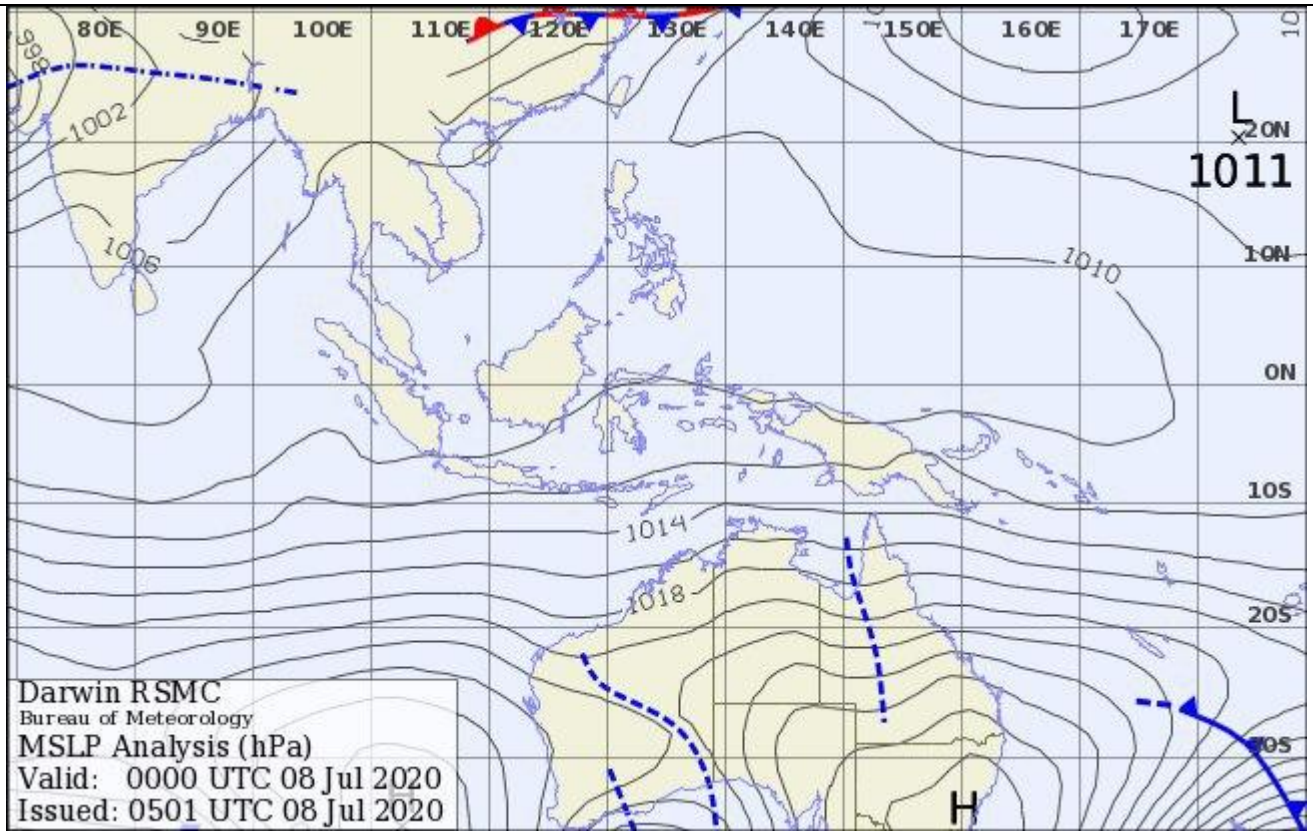

Gambar 6. Analisis MSLP Tgl 08 Juni 2020

Sumber : *www.bom.gov.au*

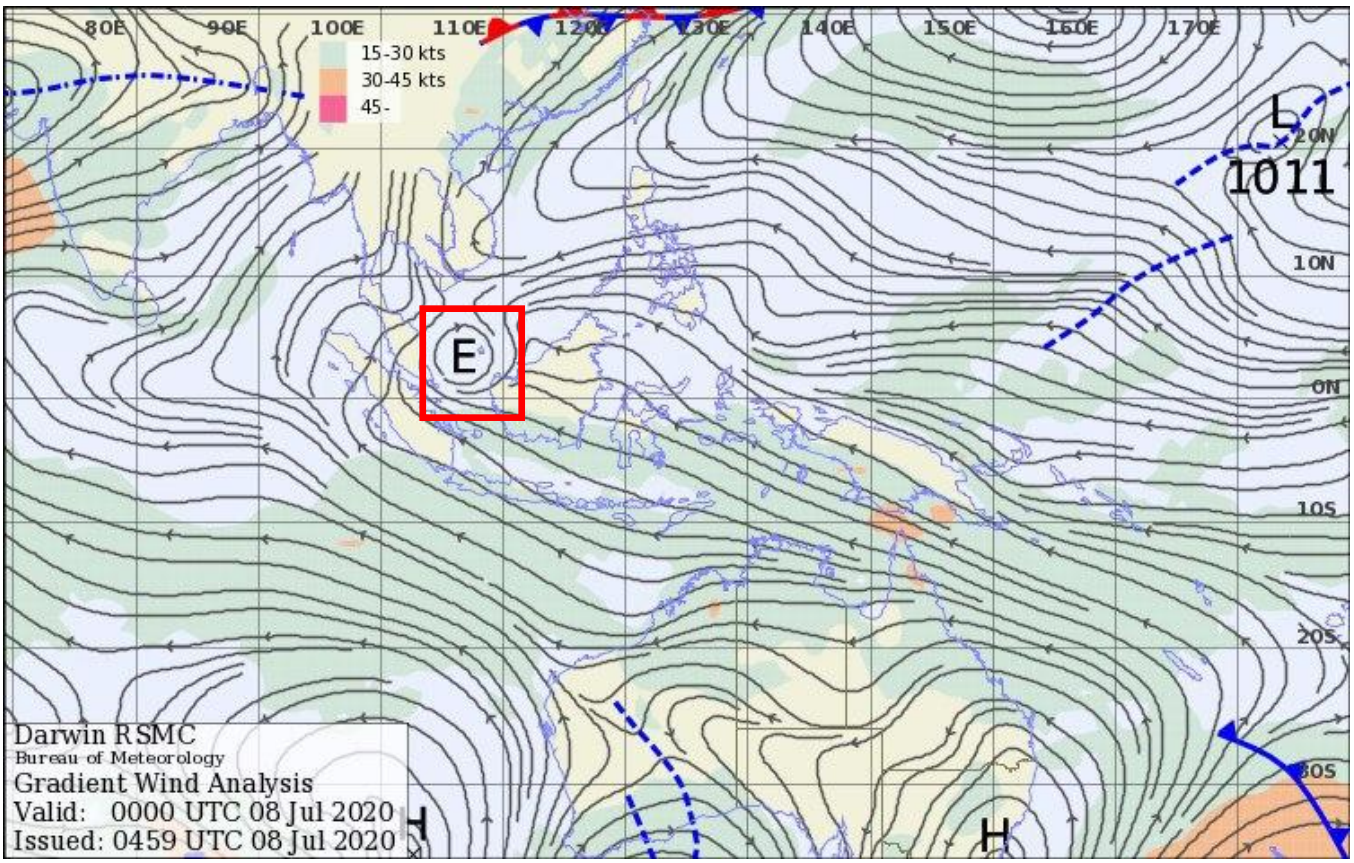

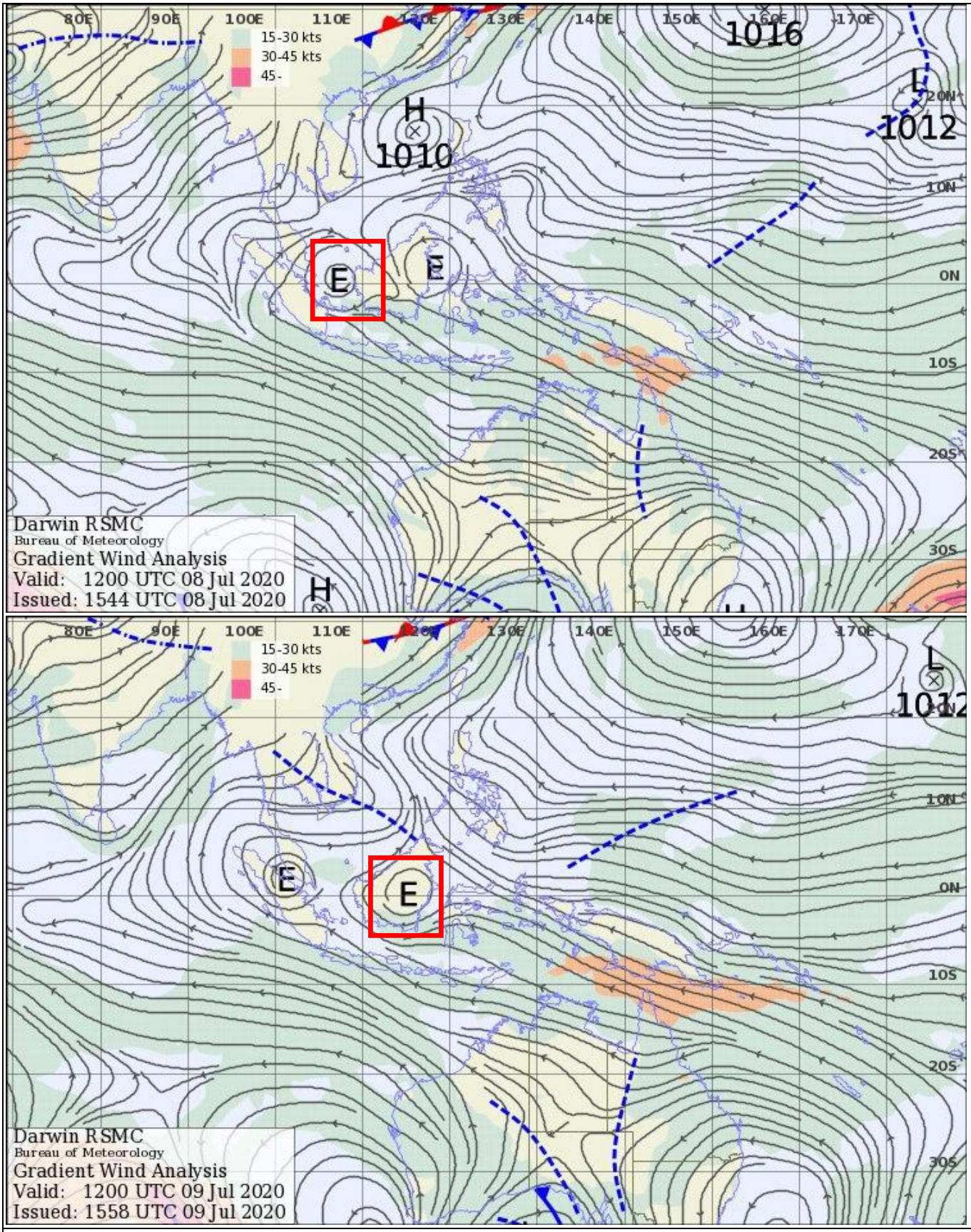

Gambar 7. Analisis Angin Gradien Tgl 08 - 09 Juli 2020 jam 00.00 dan 12.00 UTC

Sumber **:** *http:// bom.gov.au*

08 Juli 2020

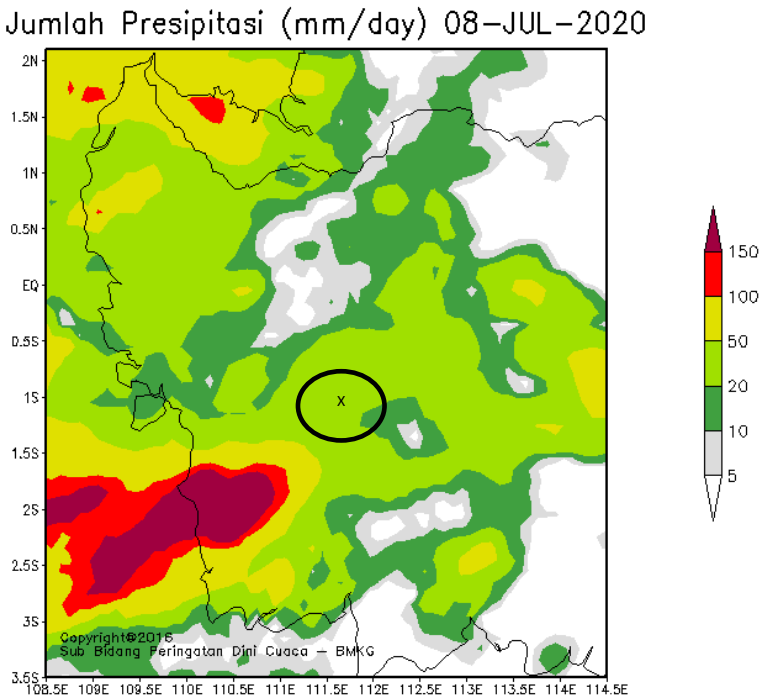

09 Juli 2020

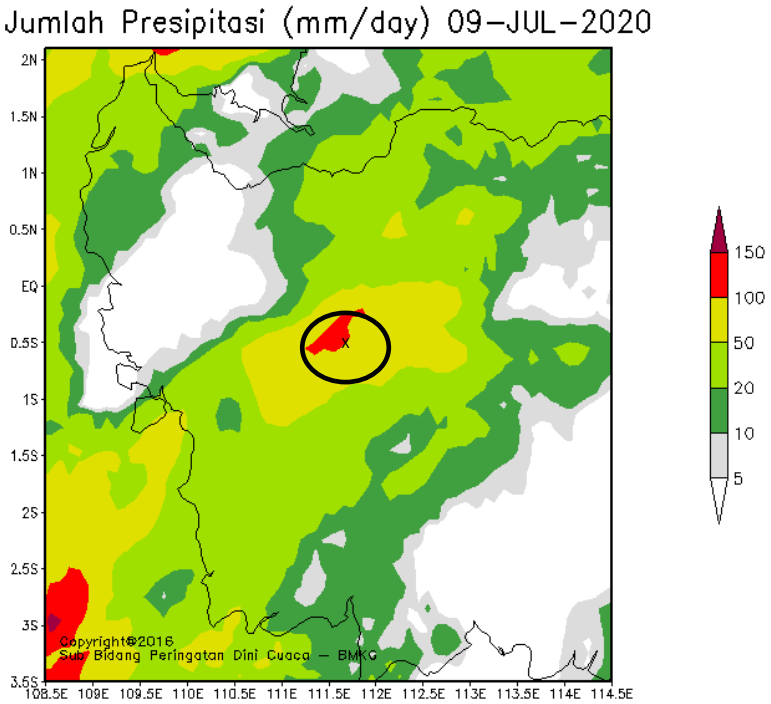

Gambar 8.

GSMaP Rainfall Accumulation 08 - 09 Juli 2020

08 Juli 2020

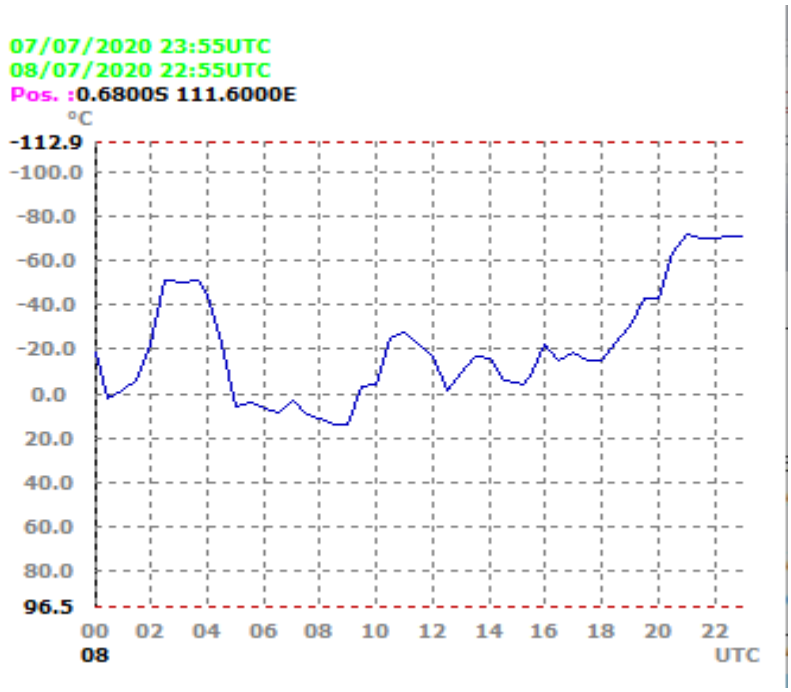

09 Juli 2020

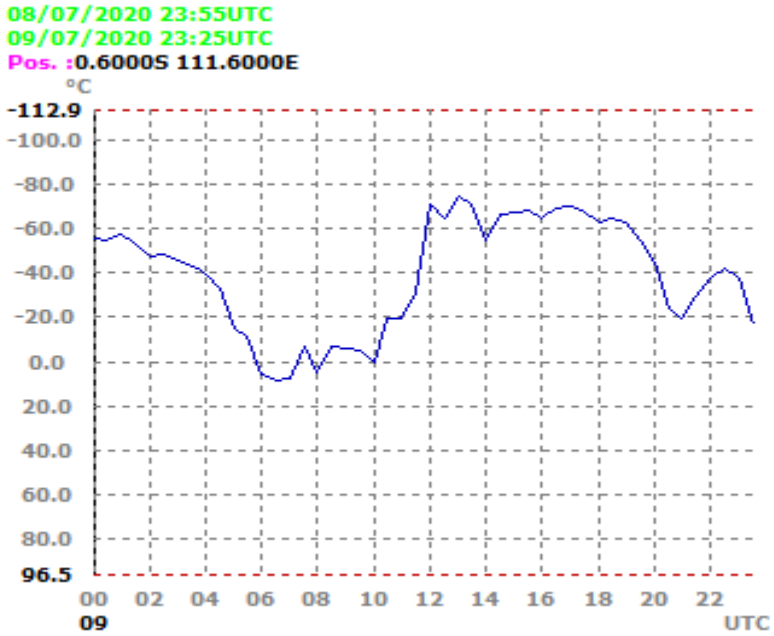

Gambar 9.

Time Series IR Satelit Himawari-8 08 - 09 Juli 2020

BMKG

BADAN METEOROLOGI, KLIMATOLOGI, DAN GEOFISIKA
STASIUN METEOROLOGI KELAS I SUPADIO PONTIANAK
Jl. Adi Sucipto KM. 17 Kompleks Bandara Supadio Pontianak 78391
Telp. 0561 – 721142 Fax. 0561 – 6727520 Email : stamet.supadio@bmkg.go.id
Website : http://kalbar.bmkg.go.id

PERINGATAN DINI CUACA
WILAYAH KALIMANTAN BARAT
BERLAKU TANGGAL : 09 – 11 JULI 2020

A. Kondisi Umum:

Kondisi cuaca di Kalimantan Barat secara umum diprakirakan berpotensi terjadi hujan dengan intensitas ringan hingga lebat. Angin dominan bertiup dari arah Timur – Barat Daya dengan kecepatan rata – rata berkisar 10 – 30 km/jam.

B. Peringatan Dini Cuaca

Keterangan	09 Juli 2020	10 Juli 2020	11 Juli 2020
Wilayah yang berpotensi hujan sedang adalah :	- Kab. Landak - Kab. Sanggau - Kab. Bengkayang	- Kab. Sanggau - Kab. Landak - Kab. Mempawah - Kab. Kubu Raya - Kota Pontianak	- Kab. Sanggau
Wilayah yang berpotensi hujan lebat disertai angin kencang, kilat/petir adalah:	- Kab. Ketapang - Kab. Kayong Utara - Kab. Sintang - Kab. Sekadau - Kab. Melawi - Kota Singkawang - Kab. Mempawah - Kab. Sambas - Kab. Kapuas Hulu - Kota Pontianak - Kab. Kubu Raya	- Kab. Ketapang - Kab. Kayong Utara - Kab. Sintang - Kab. Sekadau - Kab. Kapuas Hulu	- Kab. Ketapang - Kab. Kapuas Hulu

Pembaruan: Kamis, 09 Juli 2020 Pukul 16.00 WIB

Stasiun Meteorologi Kelas I
Supadio Pontianak

Gambar 10
Prospek Cuaca 3 hari kedepan

BADAN METEOROLOGI, KLIMATOLOGI, DAN GEOFISIKA
STASIUN METEOROLOGI KELAS I SUPADIO PONTIANAK
Jl. Adi Sucipto KM. 17 Kompleks Bandara Supadio Pontianak 78391
Telp. 0561 – 721142 Fax. 0561 – 6727520 Email : stamet.supadio@bmkg.go.id
Website : http://kalbar.bmkg.go.id

PRAKIRAAN CUACA MINGGUAN
WILAYAH KALIMANTAN BARAT
BERLAKU TANGGAL : 09 - 15 Juli 2020

A. Kondisi Umum :

Secara umum kondisi cuaca di Kalimantan Barat berpotensi terjadi hujan dengan intensitas ringan hingga lebat. Angin bertiup dari arah Timur – Barat Daya dengan kecepatan rata – rata berkisar 10 – 30 km/jam.

B. Prakiraan Cuaca

09 – 11 Juli 2020	12 – 15 Juli 2020
Secara umum kondisi cuaca di wilayah Kalimantan Barat diprakirakan berpotensi terjadi hujan dengan intensitas ringan hingga lebat. Hujan dengan intensitas lebat berpotensi terjadi disebagian wilayah Kab./Kota : Pontianak, Kubu Raya, Mempawah, Singkawang, Sintang, Sekadau, Melawi, Sambas, Kapuas Hulu, Ketapang, Kayong Utara	Secara umum kondisi cuaca di wilayah Kalimantan Barat diprakirakan Berawan, namun sebagian wilayah berpotensi terjadi hujan dengan intensitas ringan hingga lebat. Hujan dengan intensitas sedang hingga lebat berpotensi terjadi disebagian wilayah Kab./Kota : Sambas, Singkawang, Bengkayang, Landak, Kayong Utara, Sanggau, Ketapang, Sintang, Kapuas Hulu.

Update: Kamis, 09 Juli 2020 pukul 16.00 WIB

C. Peringatan Dini

Waspadai hujan yang terjadi dapat disertai guntur/petir dan angin kencang berdurasi singkat.

D. Untuk keperluan perencanaan dalam kegiatan operasional, agar kembali menghubungi Stasiun Meteorologi Supadio Pontianak sebagai antisipasi perubahan/ updating dari prakiraan cuaca mingguan.

Badan Meteorologi, Klimatologi dan Geofisika
Supadio Pontianak

Gambar 11
Prospek Cuaca Seminggu kedepan

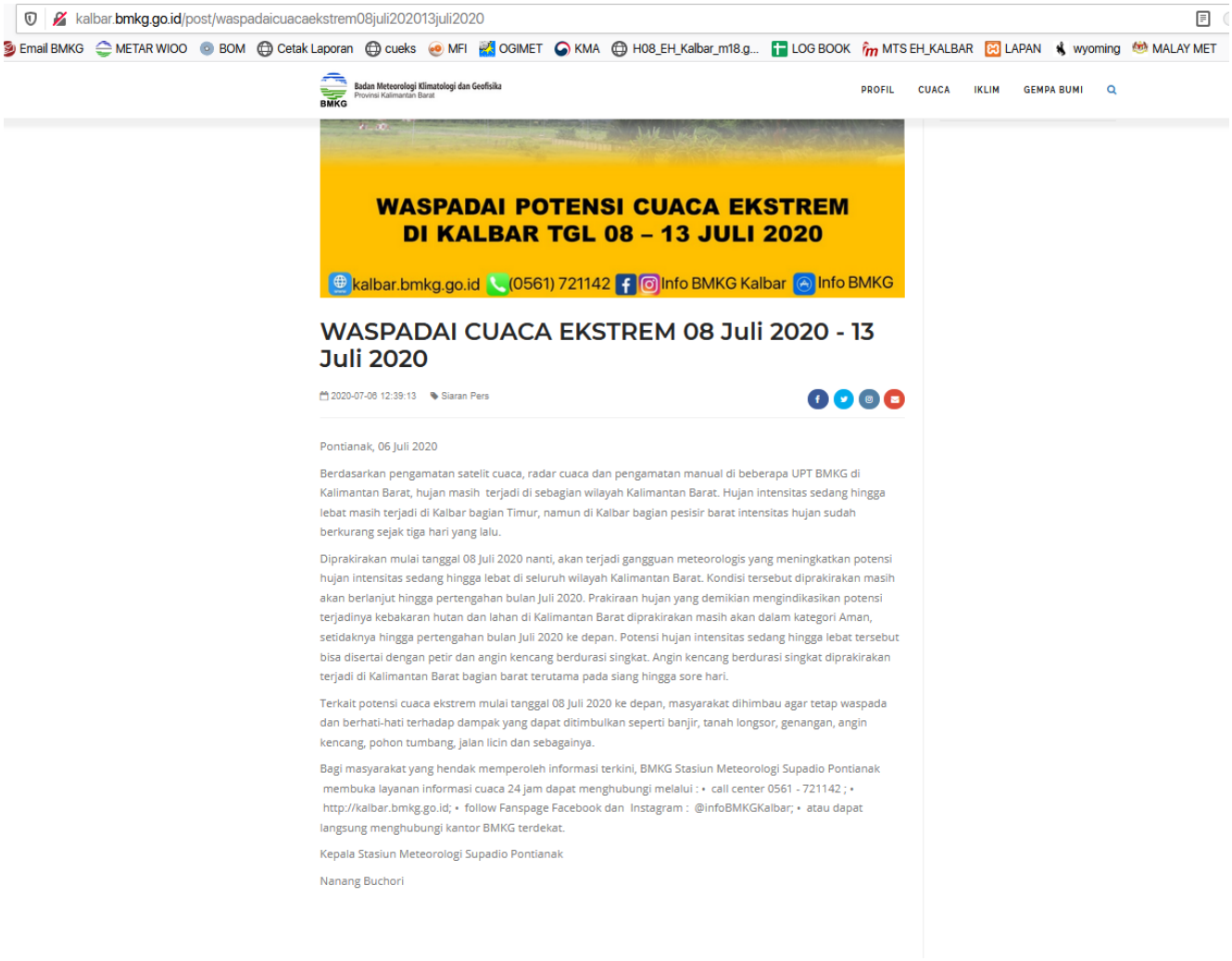

kalbar.bmkg.go.id/post/waspadaicuacaekstrem08juli202013juli2020

Email BMKG | METAR WIOO | BOM | Cetak Laporan | cueks | MFI | OGIMET | KMA | H08_EH_Kalbar_m18.g... | LOG BOOK | MTS EH_KALBAR | LAPAN | wyoming | MALAY MET

Badan Meteorologi Klimatologi dan Geofisika
Provinsi Kalimantan Barat

PROFIL CUACA IKLIM GEMPA BUMI

WASPADAI POTENSI CUACA EKSTREM
DI KALBAR TGL 08 – 13 JULI 2020

kalbar.bmkg.go.id (0561) 721142 Info BMKG Kalbar Info BMKG

WASPADAI CUACA EKSTREM 08 Juli 2020 - 13 Juli 2020

2020-07-06 12:39:13 Siaran Pers

Pontianak, 06 Juli 2020

Berdasarkan pengamatan satelit cuaca, radar cuaca dan pengamatan manual di beberapa UPT BMKG di Kalimantan Barat, hujan masih terjadi di sebagian wilayah Kalimantan Barat. Hujan intensitas sedang hingga lebat masih terjadi di Kalbar bagian Timur, namun di Kalbar bagian pesisir barat intensitas hujan sudah berkurang sejak tiga hari yang lalu.

Diprakirakan mulai tanggal 08 Juli 2020 nanti, akan terjadi gangguan meteorologis yang meningkatkan potensi hujan intensitas sedang hingga lebat di seluruh wilayah Kalimantan Barat. Kondisi tersebut diprakirakan masih akan berlanjut hingga pertengahan bulan Juli 2020. Prakiraan hujan yang demikian mengindikasikan potensi terjadinya kebakaran hutan dan lahan di Kalimantan Barat diprakirakan masih akan dalam kategori Aman, setidaknya hingga pertengahan bulan Juli 2020 ke depan. Potensi hujan intensitas sedang hingga lebat tersebut bisa disertai dengan petir dan angin kencang berdurasi singkat. Angin kencang berdurasi singkat diprakirakan terjadi di Kalimantan Barat bagian barat terutama pada siang hingga sore hari.

Terkait potensi cuaca ekstrem mulai tanggal 08 Juli 2020 ke depan, masyarakat dihimbau agar tetap waspada dan berhati-hati terhadap dampak yang dapat ditimbulkan seperti banjir, tanah longsor, genangan, angin kencang, pohon tumbang, jalan licin dan sebagainya.

Bagi masyarakat yang hendak memperoleh informasi terkini, BMKG Stasiun Meteorologi Supadio Pontianak membuka layanan informasi cuaca 24 jam dapat menghubungi melalui : • call center 0561 - 721142 ; • http://kalbar.bmkg.go.id; • follow Fanspage Facebook dan Instagram : @infoBMKGKalbar; • atau dapat langsung menghubungi kantor BMKG terdekat.

Kepala Stasiun Meteorologi Supadio Pontianak

Nanang Buchori

Gambar 12

Press Release tanggal 06 Juli 2020

Sumber **:** *http:// kalbar.bmkg.go.id*

SIARAN PERS

CUACA EKSTREM SUDAH MULAI TERJADI TANGGAL 08 JULI 2020

Pontianak, 08 juli 2020

Berdasarkan laporan dari media, hari ini telah terjadi cuaca ekstrem yang diduga puting beliung di Kecamatan Samalantan, Kabupaten Bengkayang. Akibat puting beliung tersebut dilaporkan beberapa rumah mengalami kerusakan pada atap, tumbangnya papan reklame, dan tumbangnya pohon yang menghalangi akses jalan utama Bengkayang -Singkawang.

Berdasarkan pengamatan radar cuaca hari ini hujan sudah mulai terjadi pagi hari sekitar pukul 08.00 WIB di wilayah Kab. Kubu Raya. Hujan ini terus meluas hingga ke seluruh wilayah Kalimantan Barat hingga sore hari ini. Hujan intensitas sedang hingga lebat yang terjadi di Kabupaten Bengkayang terjadi pada rentang pukul 13.00 WIB hingga 14.00 WIB.

Diprakirakan hingga tanggal 15 juli 2020 nanti, masih berpotensi terjadi gangguan meteorologis yang meningkatkan potensi hujan intensitas sedang hingga lebat di seluruh wilayah Kalimantan Barat. Diprakirakan masih akan terjadinya hujan ini meningkatkan potensi terjadinya kebakaran hutan dan lahan di Kalimantan Barat masih akan dalam kategori Aman, setidaknya hingga pertengahan bulan juli 2020 ke depan. Potensi hujan intensitas sedang hingga lebat tersebut bisa disertai dengan petir dan angin kencang berdurasi singkat khususnya pada siang hingga sore hari di Kalimantan Barat bagian barat.

Cuaca ekstrem berupa hujan lebat dengan periode waktu yang cukup lama tentunya bisa memicu terjadinya genangan, banjir, tanah longsor, dan dampak merugikan lainnya. Periode puncak air laut saat ini hingga 3 hari ke depan diprakirakan juga masih tinggi terutama pada malam hari, sehingga Masyarakat perlu mewaspadai potensi terjadinya bencana hidrometeorologis tersebut, khususnya pada wilayah yang sering terdampak.

BMKG Stasiun Meteorologi Supadio Pontianak sebelumnya sudah menyampaikan rilis potensi cuaca ekstrem ini pada tanggal 06 juli 2020 dan terus diupdate pada potensi peringatan dini cuaca ekstrem 2-3 jam ke depannya. Masyarakat dihimbau untuk mempertanya informasi cuaca terkini melalui :

- call center 0561 - 721142 ;
- http://kalbar.bmkg.go.id;
- follow fanpage Facebook dan instagram : @InfoBMKGKalbar;
- atau dapat langsung menghubungi kantor BMKG terdekat.

Kepala Stasiun Meteorologi Supadio Pontianak

Nenang Ruchori

Gambar 13
Press Release tanggal 08 Juli 2020
Sumber **:** *http:// kalbar.bmkg.go.id*