



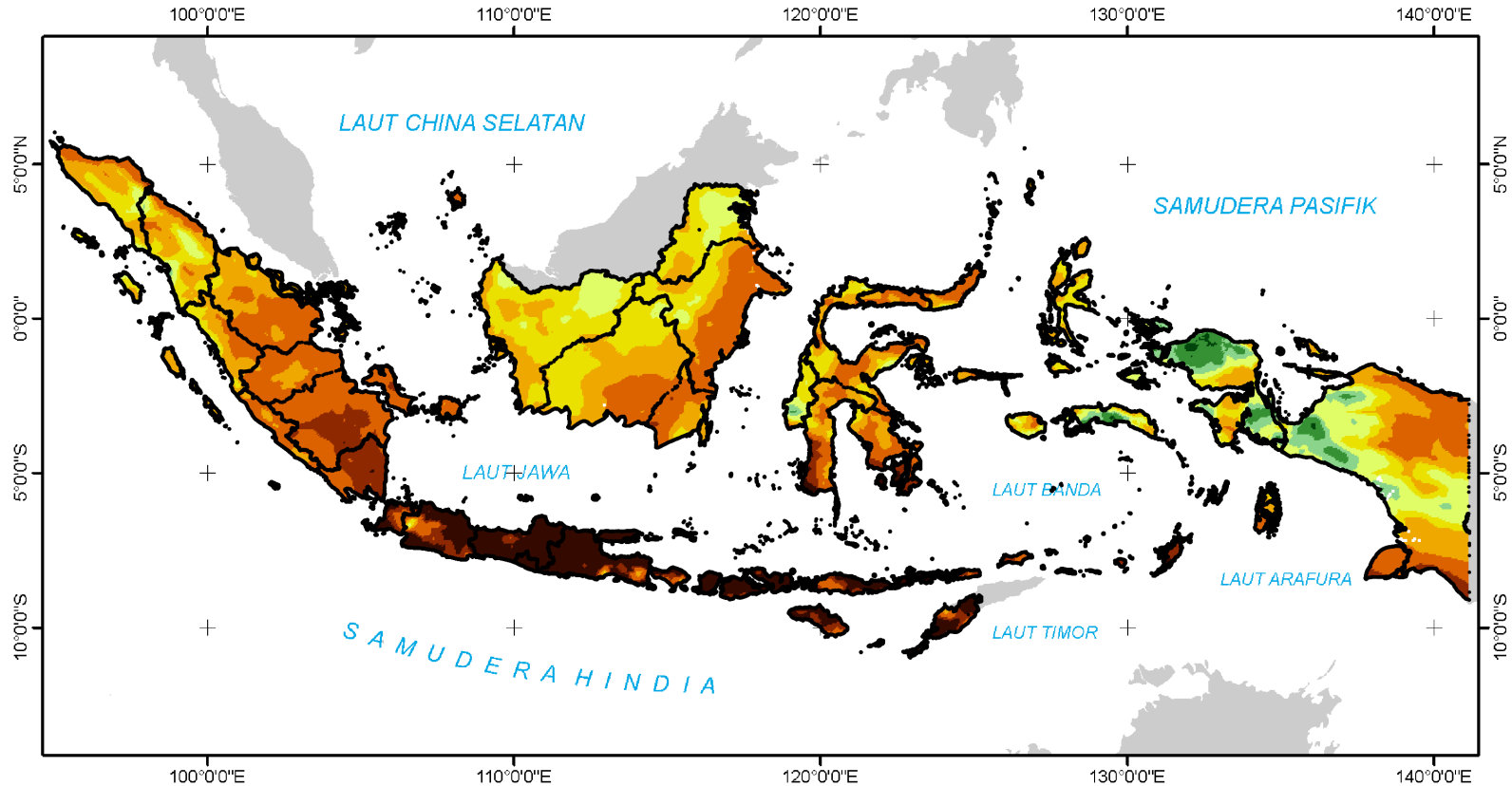
**BMKG**

# **PRAKIRAAN CURAH HUJAN DASARIAN III AGUSTUS 2024**

Update Tgl 29 Juli 2024



# PRAKIRAAN CURAH HUJAN DAS III AGUSTUS 2024



## PETA PRAKIRAAN CURAH HUJAN DASARIAN III AGUSTUS 2024 INDONESIA

Update : 29 Juli 2024



BADAN METEOROLOGI KLIMATOLOGI DAN GEOFISIKA

### CURAH HUJAN (mm) :

0 - 10	RENDAH
10 - 20	
20 - 50	
50 - 75	MENENGAH
75 - 100	
100 - 150	
150 - 200	TINGGI
200 - 300	
> 300	SANGAT TINGGI

### KETERANGAN:

- Batas Propinsi
- Luar Negeri



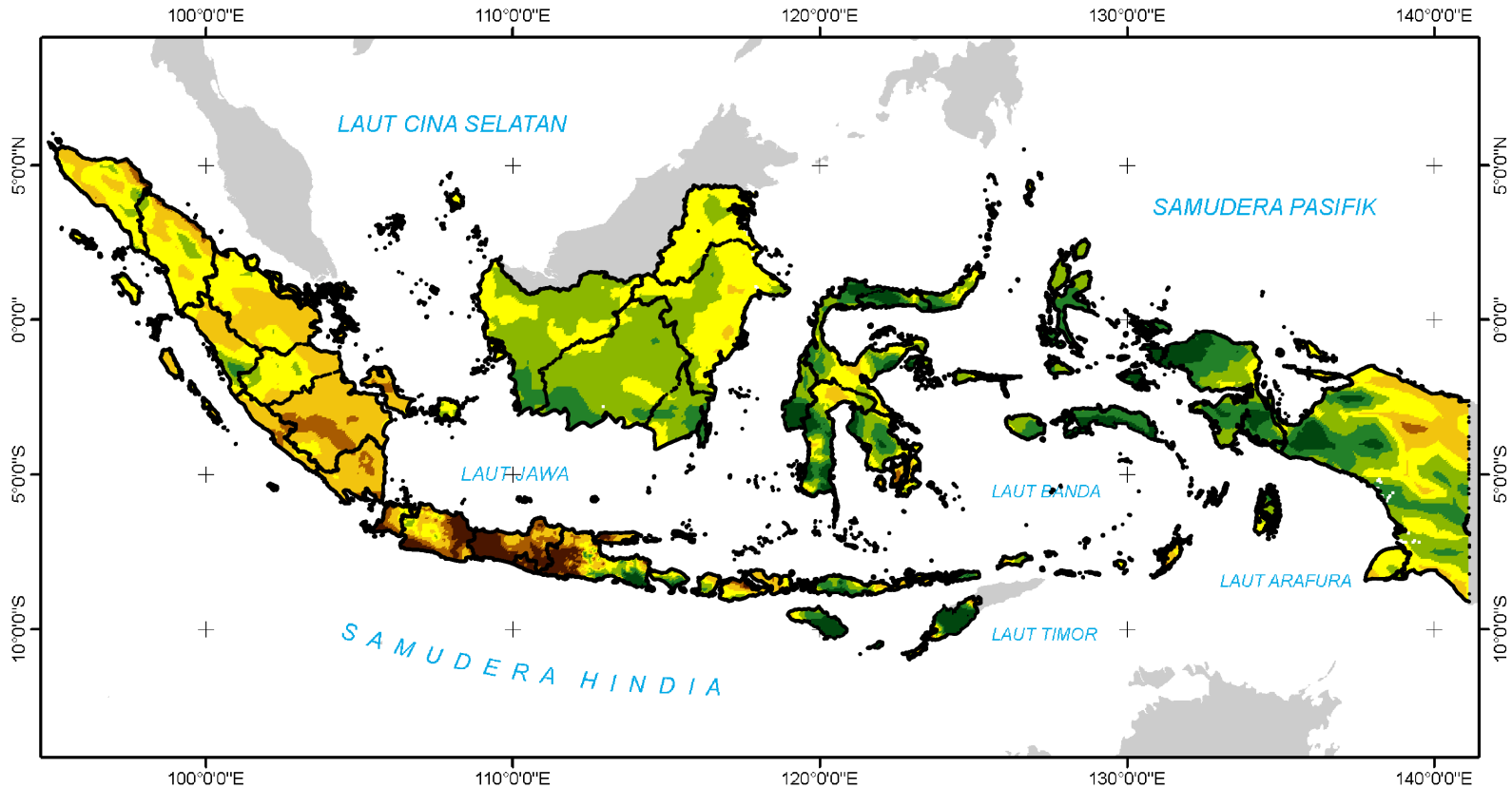
0 90 180 360 540 720  
Km





















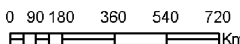









Sumber :

- Prakiraan Dasarian dari ECMWF
- Peta Administrasi dari BIG



# PRAKIRAAN SIFAT HUJAN DAS III AGUSTUS 2024



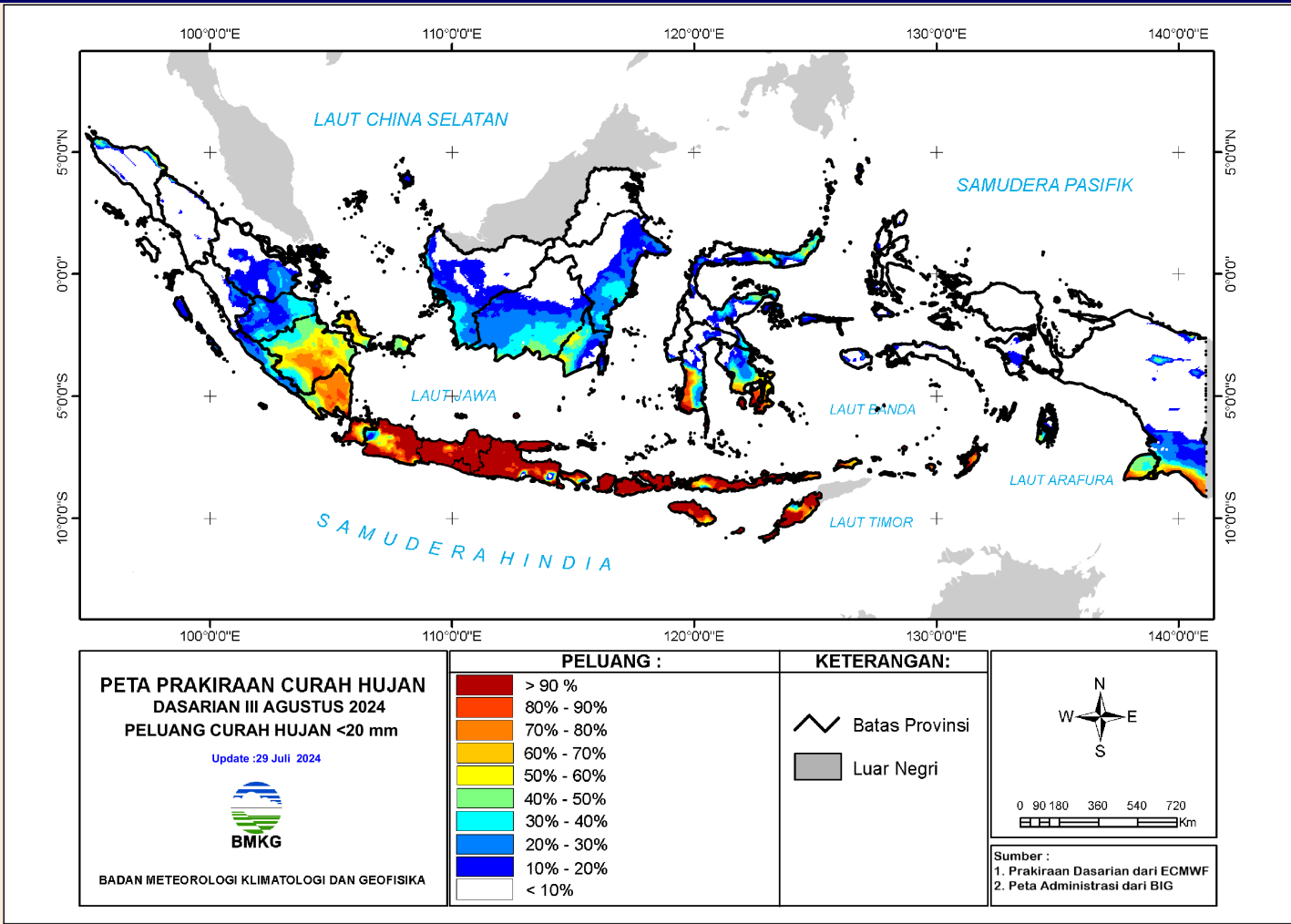
<p><b>PETA PRAKIRAAN SIFAT HUJAN DASARIAN III AGUSTUS 2024</b></p> <p><b>INDONESIA</b></p> <p>Update : 29 Juli 2024</p>  <p><b>BADAN METEOROLOGI KLIMATOLOGI DAN GEOFISIKA</b></p>	<p><b>SIFAT HUJAN:</b></p> <table border="1"><tr><td></td><td>0 - 30 %</td><td rowspan="3"><b>BAWAH NORMAL</b></td></tr><tr><td></td><td>31 - 50 %</td></tr><tr><td></td><td>51 - 84 %</td></tr><tr><td></td><td>85 - 115 %</td><td><b>NORMAL</b></td></tr><tr><td></td><td>116 - 150 %</td><td rowspan="3"><b>ATAS NORMAL</b></td></tr><tr><td></td><td>151 - 200 %</td></tr><tr><td></td><td>&gt; 200 %</td></tr></table>		0 - 30 %	<b>BAWAH NORMAL</b>		31 - 50 %		51 - 84 %		85 - 115 %	<b>NORMAL</b>		116 - 150 %	<b>ATAS NORMAL</b>		151 - 200 %		> 200 %	<p><b>KETERANGAN:</b></p> <table border="1"><tr><td></td><td>Batas Propinsi</td></tr><tr><td></td><td>Luar Negeri</td></tr></table>		Batas Propinsi		Luar Negeri	  <p>0 90 180 360 540 720 Km</p>
		0 - 30 %	<b>BAWAH NORMAL</b>																					
	31 - 50 %																							
	51 - 84 %																							
	85 - 115 %	<b>NORMAL</b>																						
	116 - 150 %	<b>ATAS NORMAL</b>																						
	151 - 200 %																							
	> 200 %																							
	Batas Propinsi																							
	Luar Negeri																							
<p>Sumber : 1. Prakiraan Dasarian dari ECMWF 2. Peta Administrasi dari BIG</p>																								



# PELUANG CURAH HUJAN

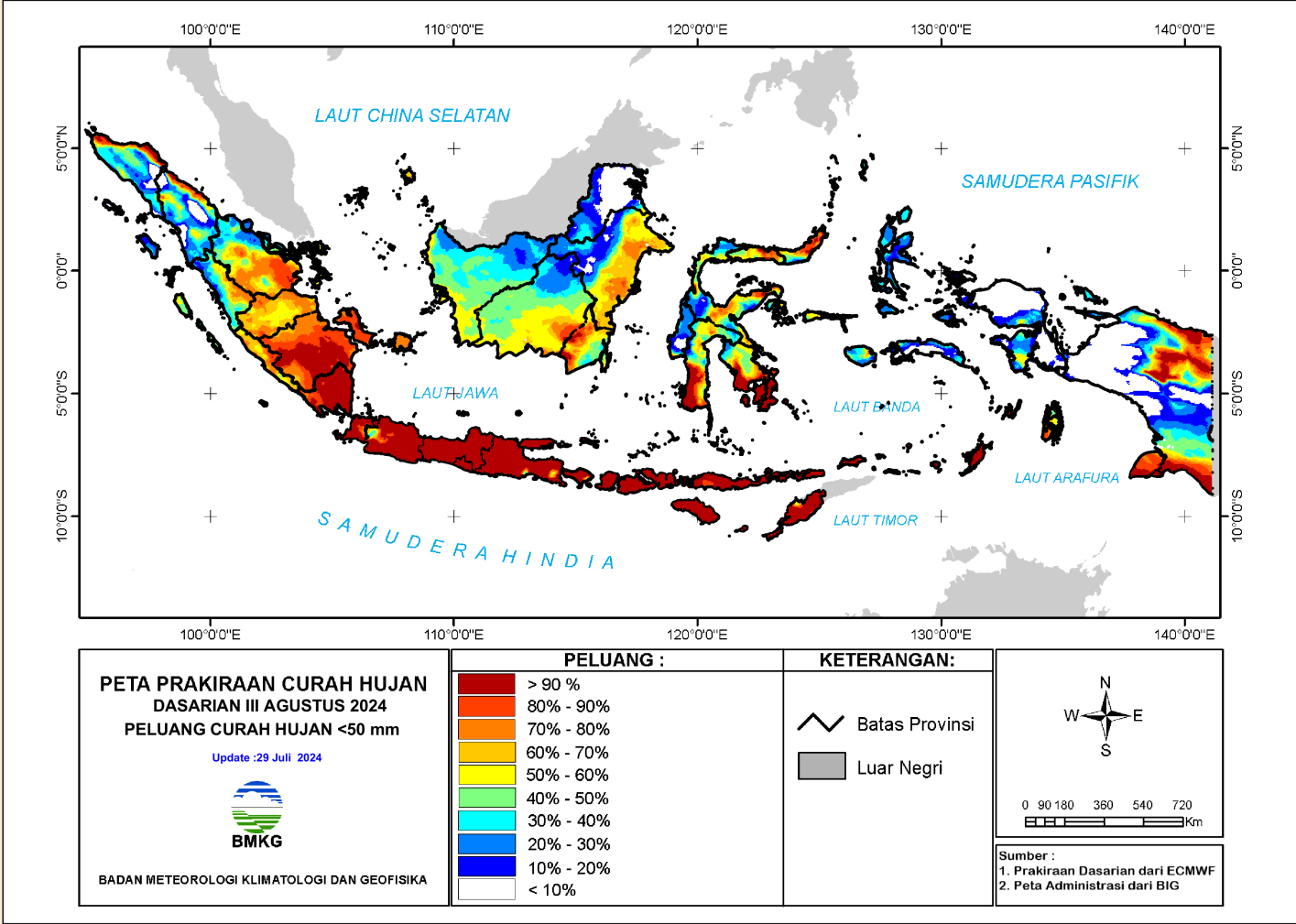
# PELUANG CURAH HUJAN DASARIAN – 2024

## Peluang hujan kriteria RENDAH (curah hujan < 20 mm/dasarian)



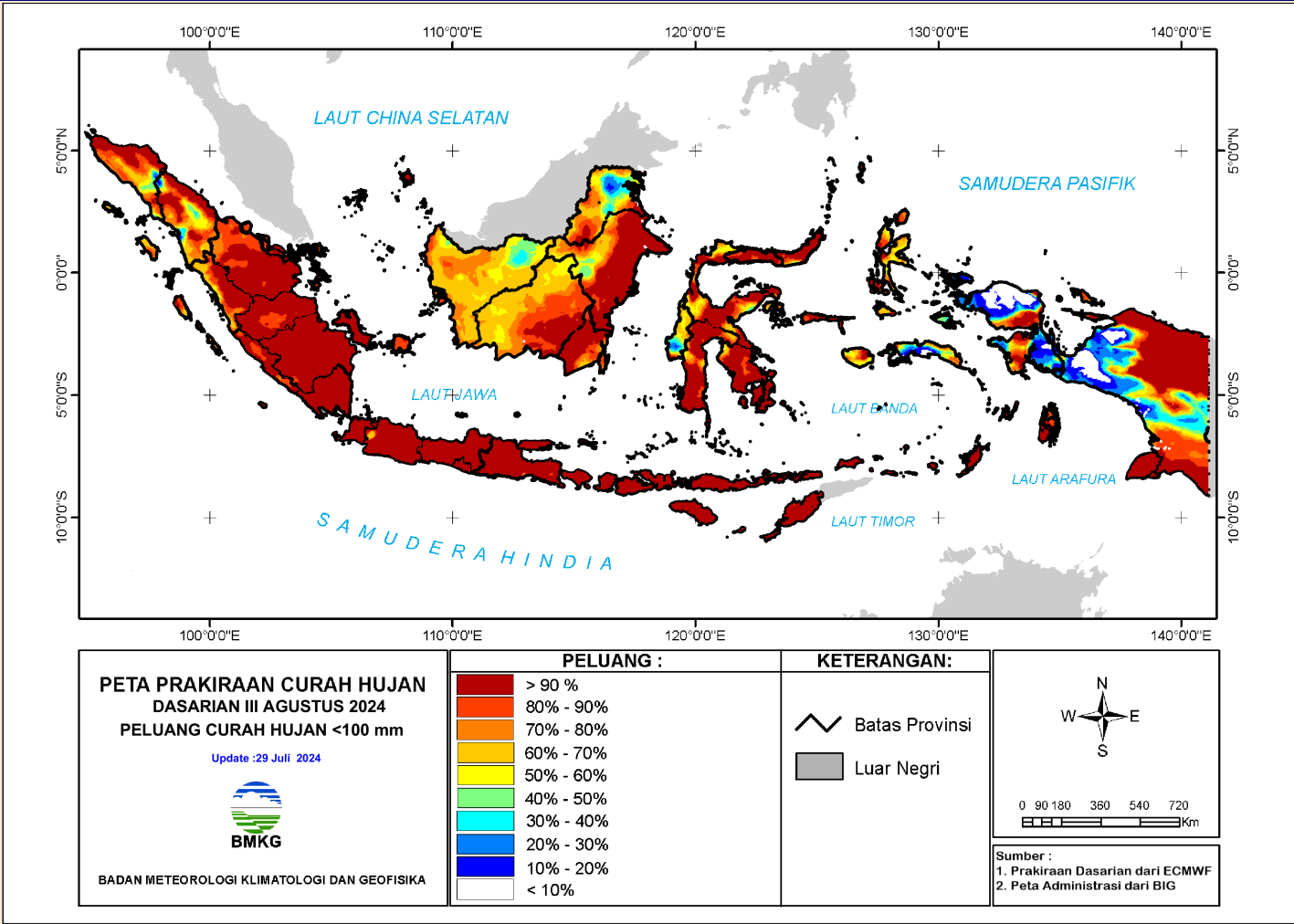
# PELUANG CURAH HUJAN DASARIAN – 2024

## Peluang hujan kriteria RENDAH (curah hujan < 50 mm/dasarian)



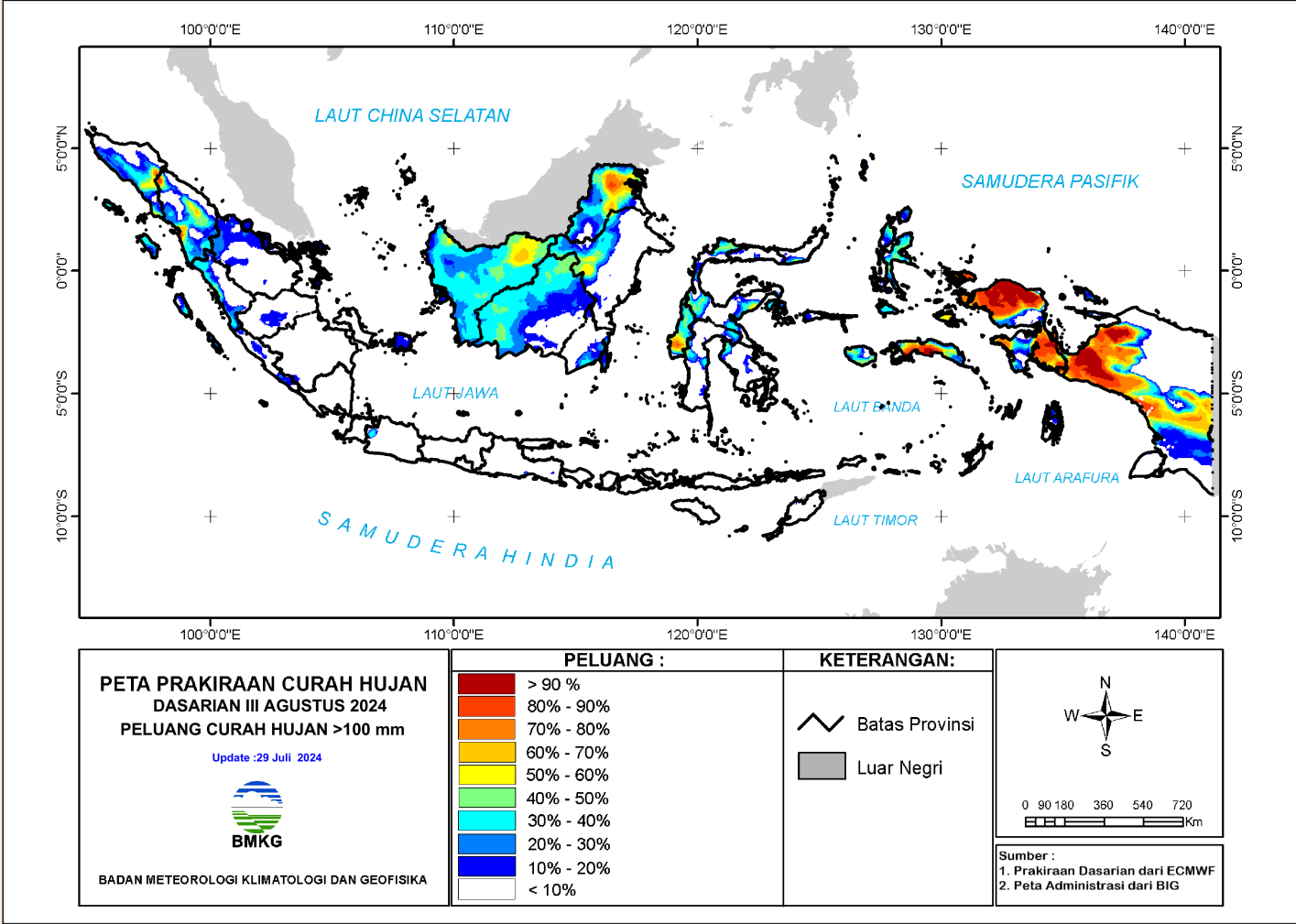
# PELUANG CURAH HUJAN DASARIAN – 2024

## Peluang hujan kriteria MENENGAH (curah hujan < 100 mm/dasarian)



# PELUANG CURAH HUJAN DASARIAN – 2024

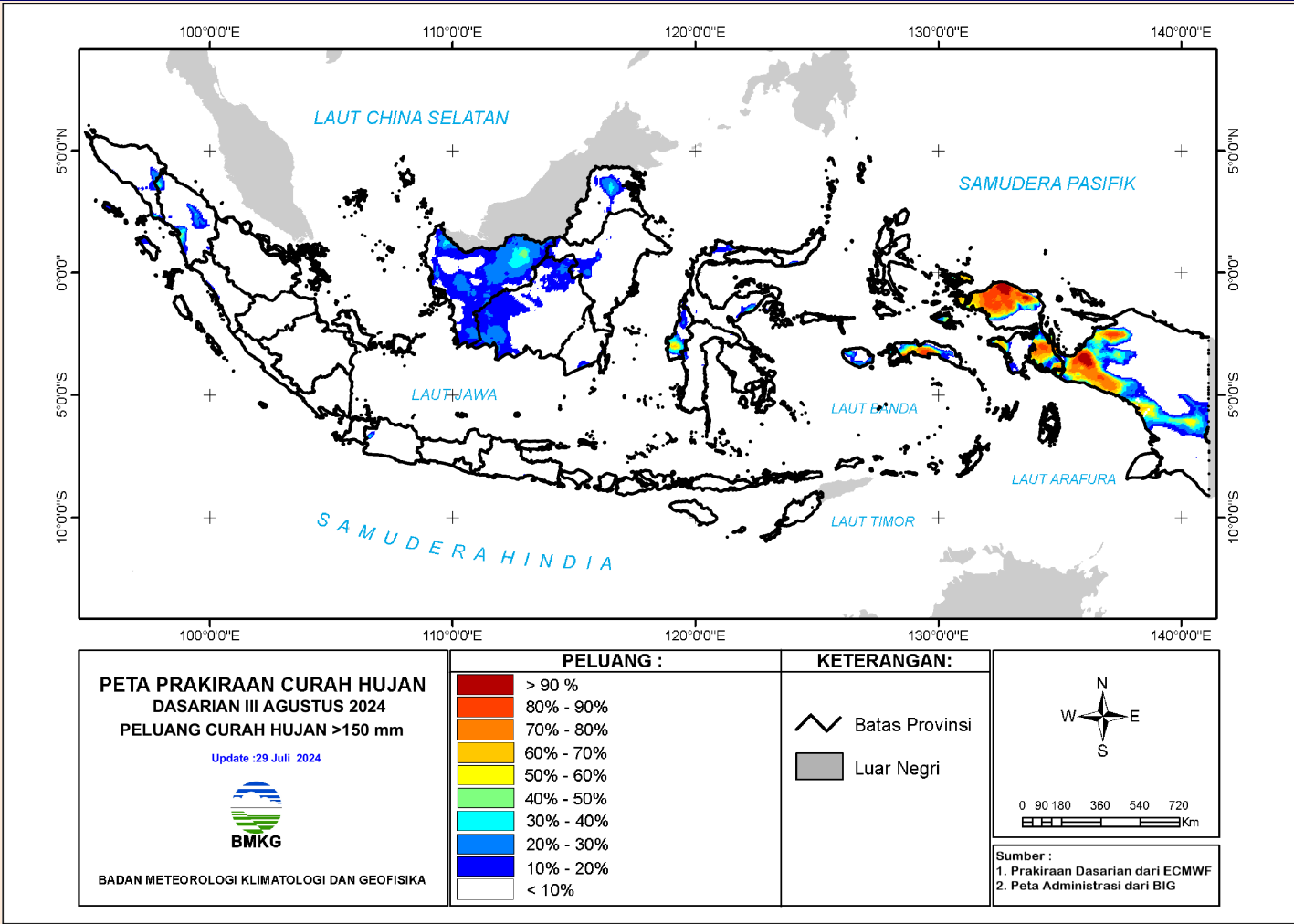
## Peluang hujan kriteria MENENGAH (curah hujan > 100 mm/dasarian)





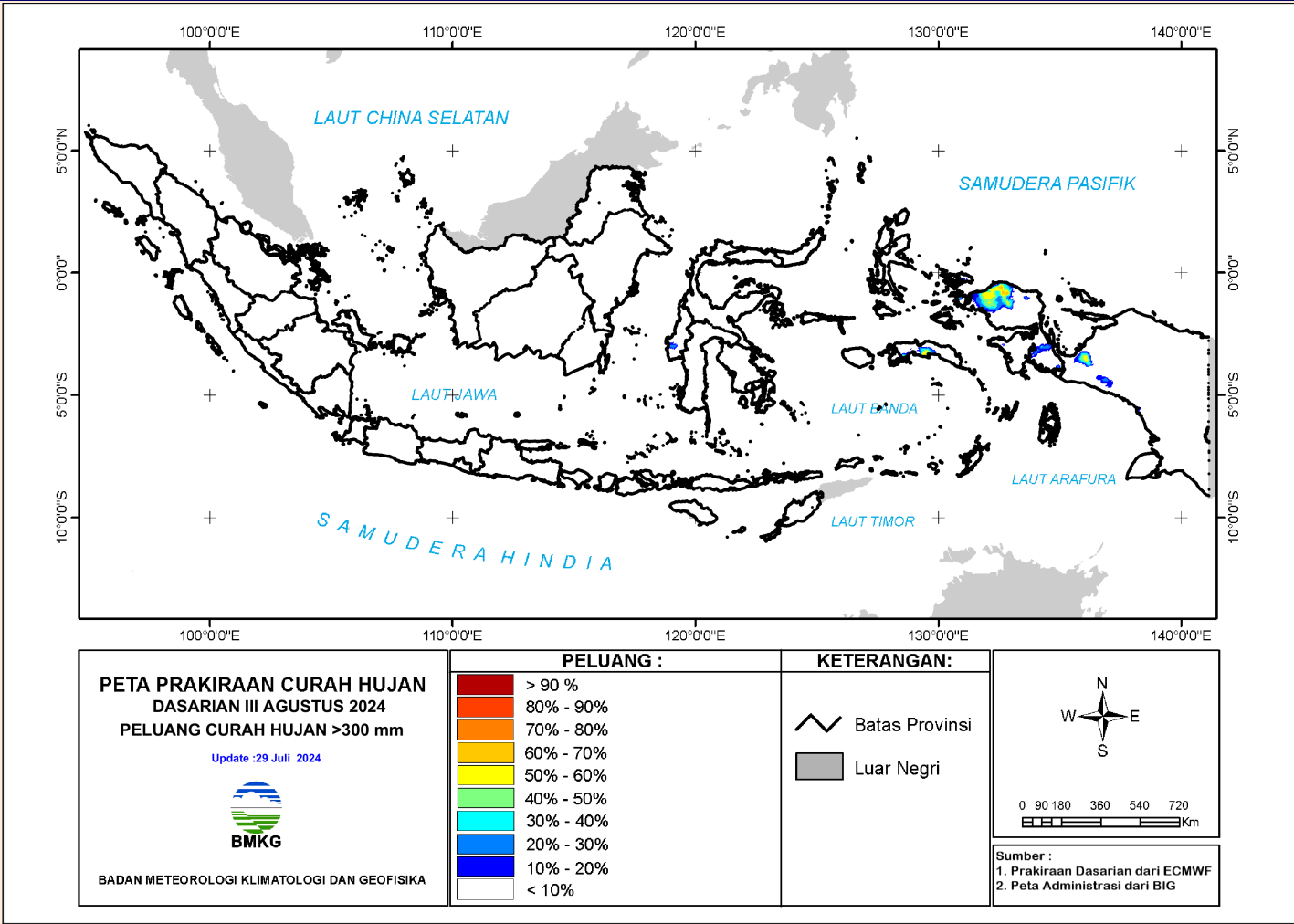
# PELUANG CURAH HUJAN DASARIAN – 2024

## Peluang hujan kriteria TINGGI (curah hujan > 150 mm/dasarian)



# PELUANG CURAH HUJAN DASARIAN – 2024

## Peluang hujan kriteria SANGAT TINGGI (curah hujan > 300 mm/dasarian)





**BMKG**

***Terimakasih Atas Perhatiannya***

**Badan Meteorologi Klimatologi dan Geofisika - BMKG**

Jl. Angkasa I No.2, Kemayoran – Jakarta Pusat

[www.bmkg.go.id](http://www.bmkg.go.id)

Info Iklim : 021 4246321 ext. 1707

Info Cuaca : 021 6546315/18

Info Gempabumi : 021 6546316

**[www.bmkg.go.id](http://www.bmkg.go.id)**