

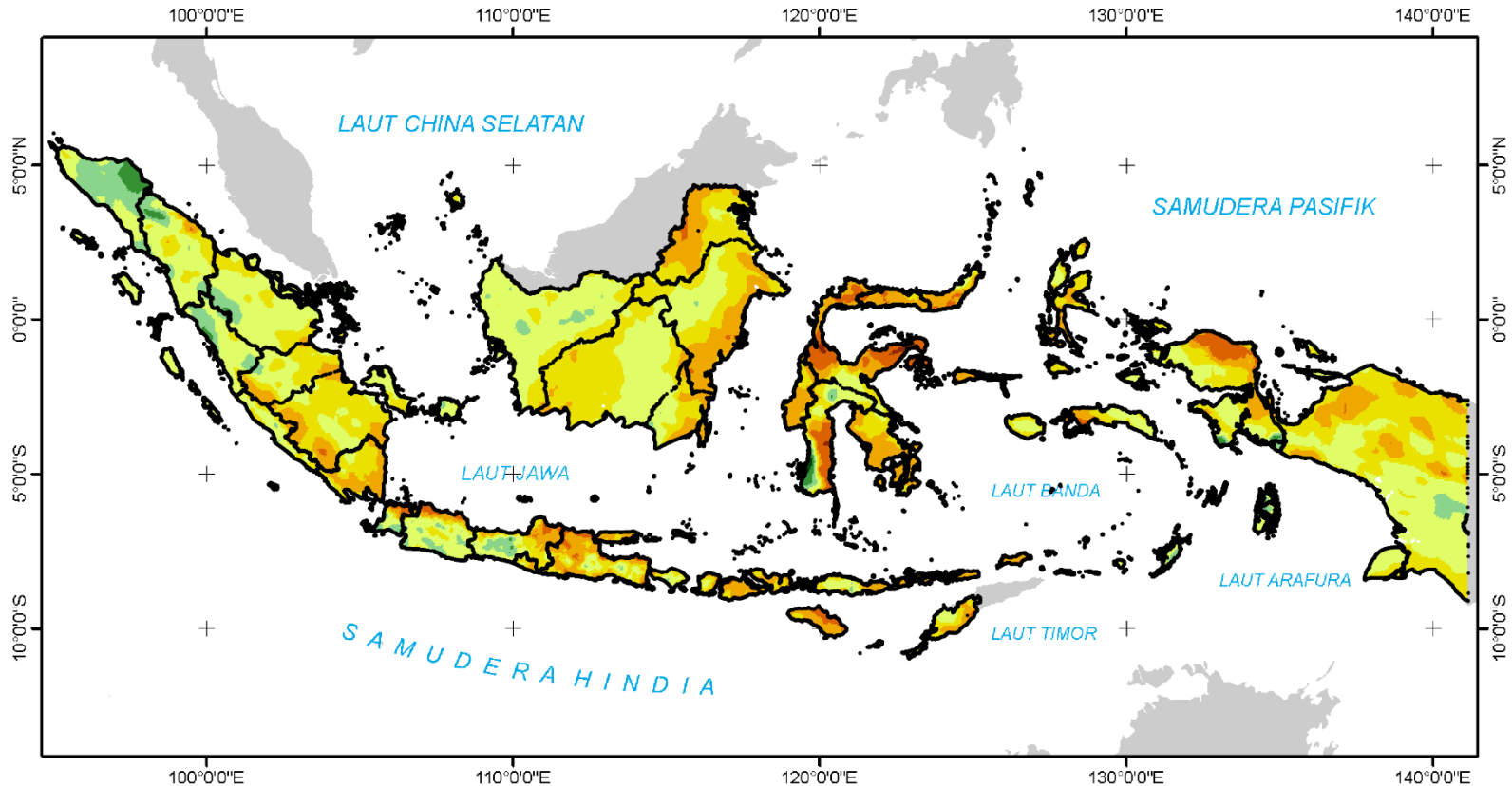


**BMKG**

# **PRAKIRAAN CURAH HUJAN DASARIAN II DESEMBER 2022**

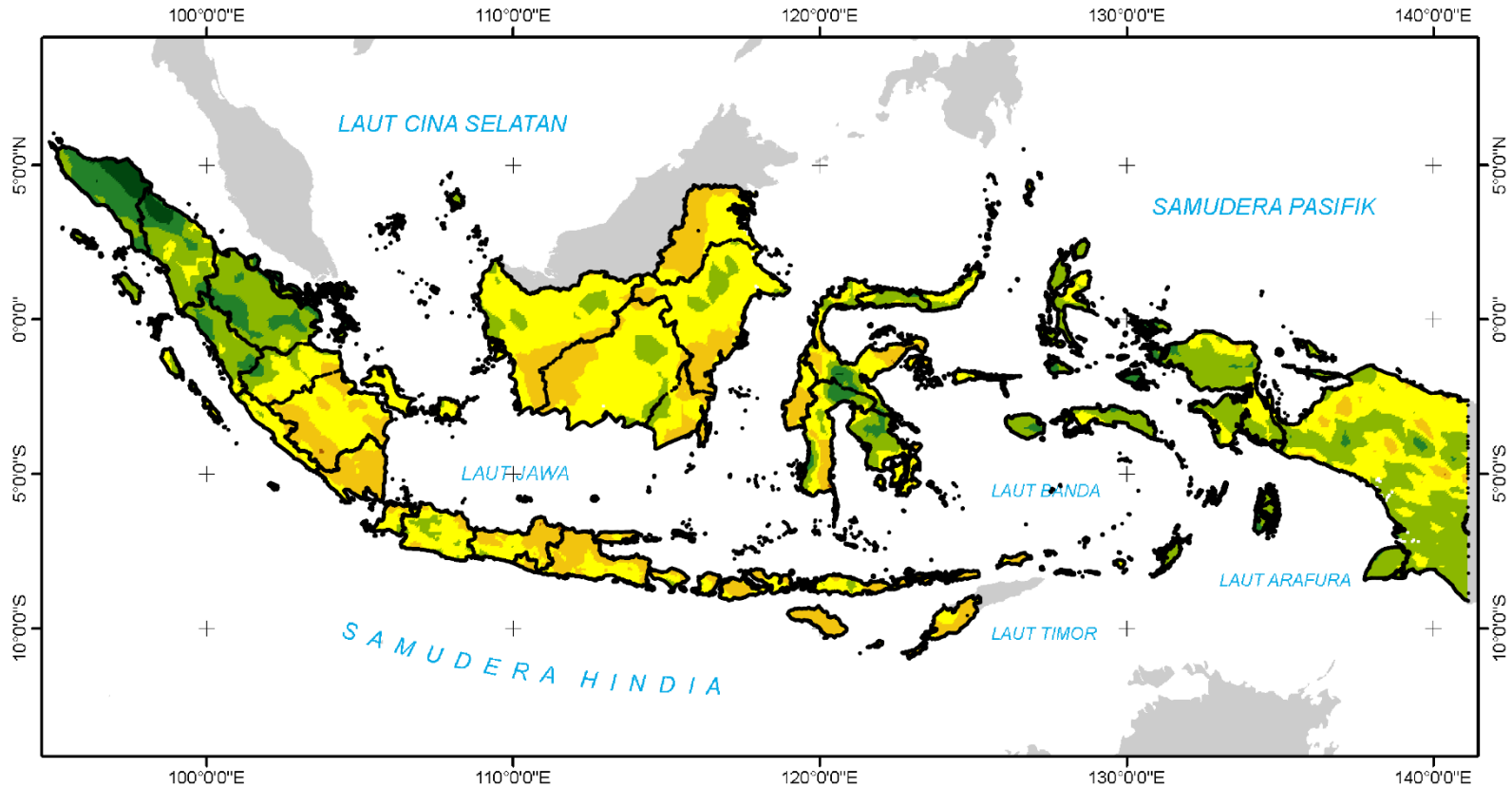
Update Tgl 8 Desember 2022


























# PRAKIRAAN CURAH HUJAN DAS II DESEMBER 2022



<p><b>PETA PRAKIRAAN CURAH HUJAN DASARIAN II DESEMBER 2022</b></p> <p><b>INDONESIA</b></p> <p>Update : 8 Desember 2022</p>  <p><b>BADAN METEOROLOGI KLIMATOLOGI DAN GEOFISIKA</b></p>	<p><b>CURAH HUJAN (mm) :</b></p> <table border="1"> <tr> <td>0 - 10</td> <td rowspan="3">RENDAH</td> </tr> <tr> <td>10 - 20</td> </tr> <tr> <td>20 - 50</td> </tr> <tr> <td>50 - 75</td> <td rowspan="3">MENENGAH</td> </tr> <tr> <td>75 - 100</td> </tr> <tr> <td>100 - 150</td> </tr> <tr> <td>150 - 200</td> <td rowspan="3">TINGGI</td> </tr> <tr> <td>200 - 300</td> </tr> <tr> <td>&gt; 300</td> <td>SANGAT TINGGI</td> </tr> </table>	0 - 10	RENDAH	10 - 20	20 - 50	50 - 75	MENENGAH	75 - 100	100 - 150	150 - 200	TINGGI	200 - 300	> 300	SANGAT TINGGI	<p><b>KETERANGAN:</b></p> <p> Batas Propinsi</p> <p> Luar Negeri</p>	 
	0 - 10	RENDAH														
10 - 20																
20 - 50																
50 - 75	MENENGAH															
75 - 100																
100 - 150																
150 - 200	TINGGI															
200 - 300																
> 300		SANGAT TINGGI														
<p><b>Sumber :</b></p> <p>1. Prakiraan Dasarian dari ECMWF 2. Peta Administrasi dari BIG</p>																

# PRAKIRAAN SIFAT HUJAN DAS II DESEMBER 2022



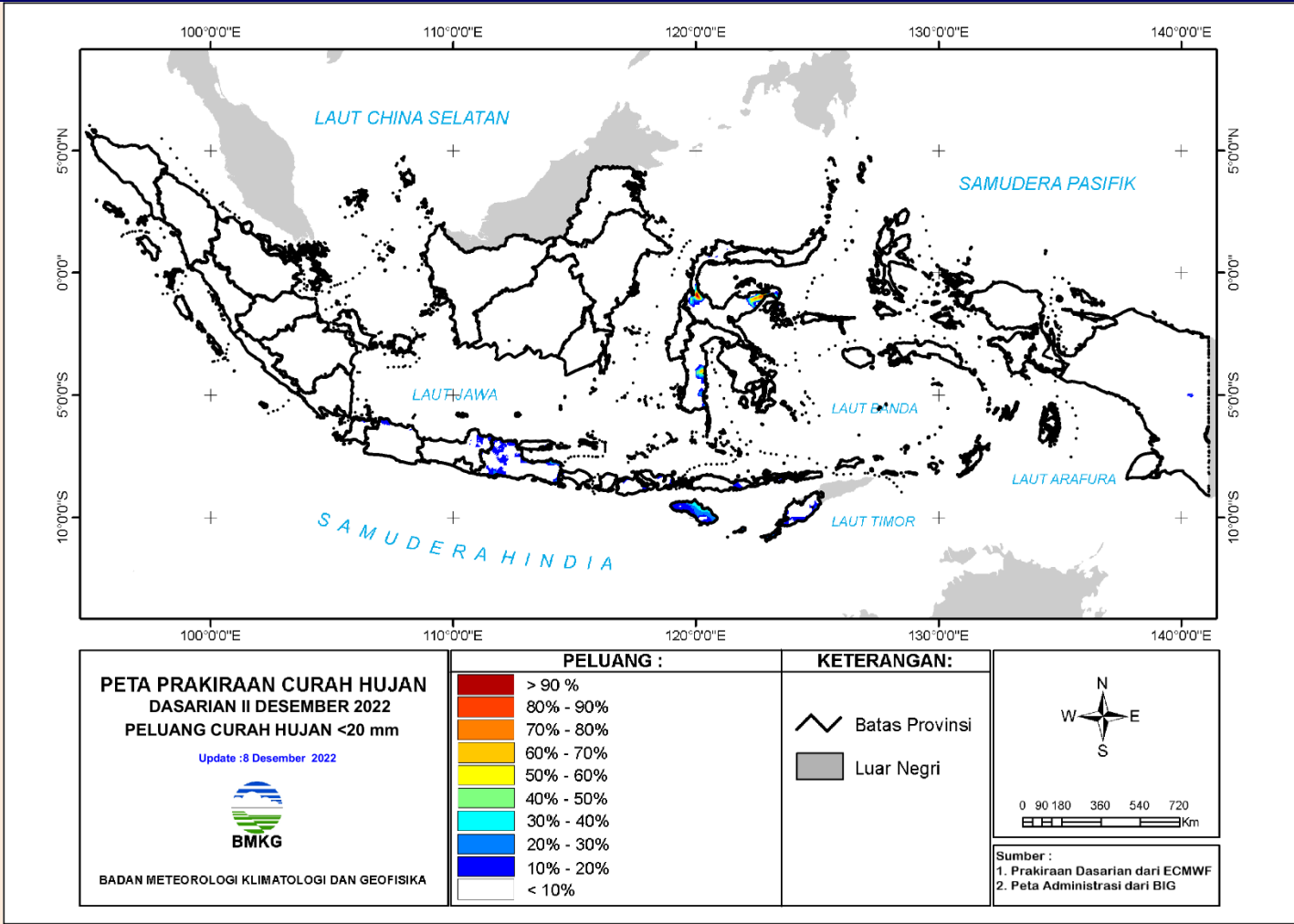
<p><b>PETA PRAKIRAAN SIFAT HUJAN DASARIAN II DESEMBER 2022</b></p> <p><b>INDONESIA</b></p> <p>Update : 8 Desember 2022</p>  <p><b>BMKG</b></p> <p>BADAN METEOROLOGI KLIMATOLOGI DAN GEOFISIKA</p>	<p><b>SIFAT HUJAN:</b></p> <table border="1"> <tr> <td></td> <td>0 - 30 %</td> <td rowspan="3"><b>BAWAH NORMAL</b></td> </tr> <tr> <td></td> <td>31 - 50 %</td> </tr> <tr> <td></td> <td>51 - 84 %</td> </tr> <tr> <td></td> <td>85 - 115 %</td> <td><b>NORMAL</b></td> </tr> <tr> <td></td> <td>116 - 150 %</td> <td rowspan="3"><b>ATAS NORMAL</b></td> </tr> <tr> <td></td> <td>151 - 200 %</td> </tr> <tr> <td></td> <td>&gt; 200 %</td> </tr> </table>		0 - 30 %	<b>BAWAH NORMAL</b>		31 - 50 %		51 - 84 %		85 - 115 %	<b>NORMAL</b>		116 - 150 %	<b>ATAS NORMAL</b>		151 - 200 %		> 200 %	<p><b>KETERANGAN:</b></p> <p> Batas Propinsi</p> <p> Luar Negeri</p>	 <p>0 90 180 360 540 720 Km</p> <p>Sumber : 1. Prakiraan Dasarian dari ECMWF 2. Peta Administrasi dari BIG</p>
	0 - 30 %	<b>BAWAH NORMAL</b>																		
	31 - 50 %																			
	51 - 84 %																			
	85 - 115 %	<b>NORMAL</b>																		
	116 - 150 %	<b>ATAS NORMAL</b>																		
	151 - 200 %																			
	> 200 %																			



# PELUANG CURAH HUJAN

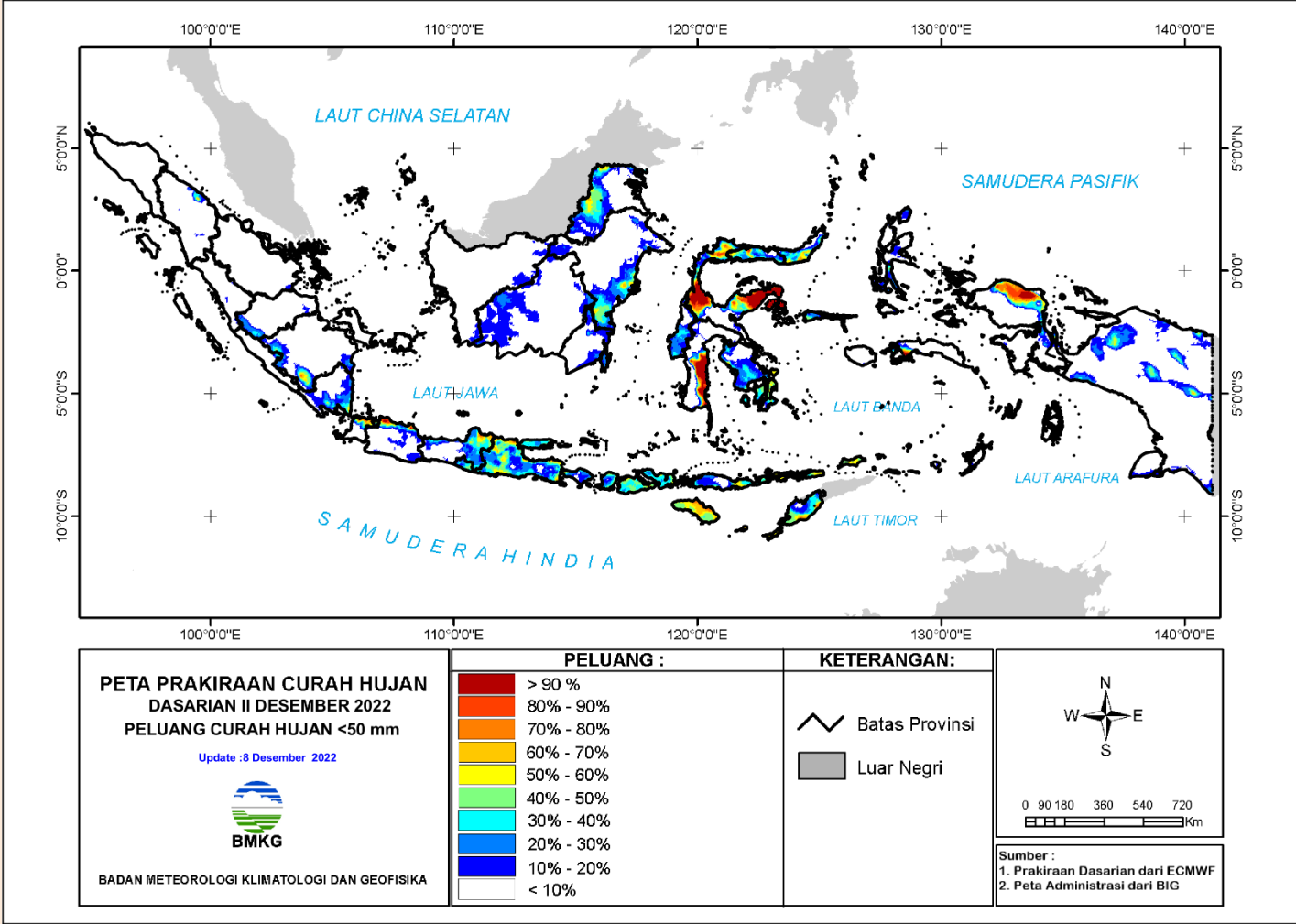
# PELUANG CURAH HUJAN DASARIAN – 2022

## Peluang hujan kriteria RENDAH (curah hujan < 20 mm/dasarian)



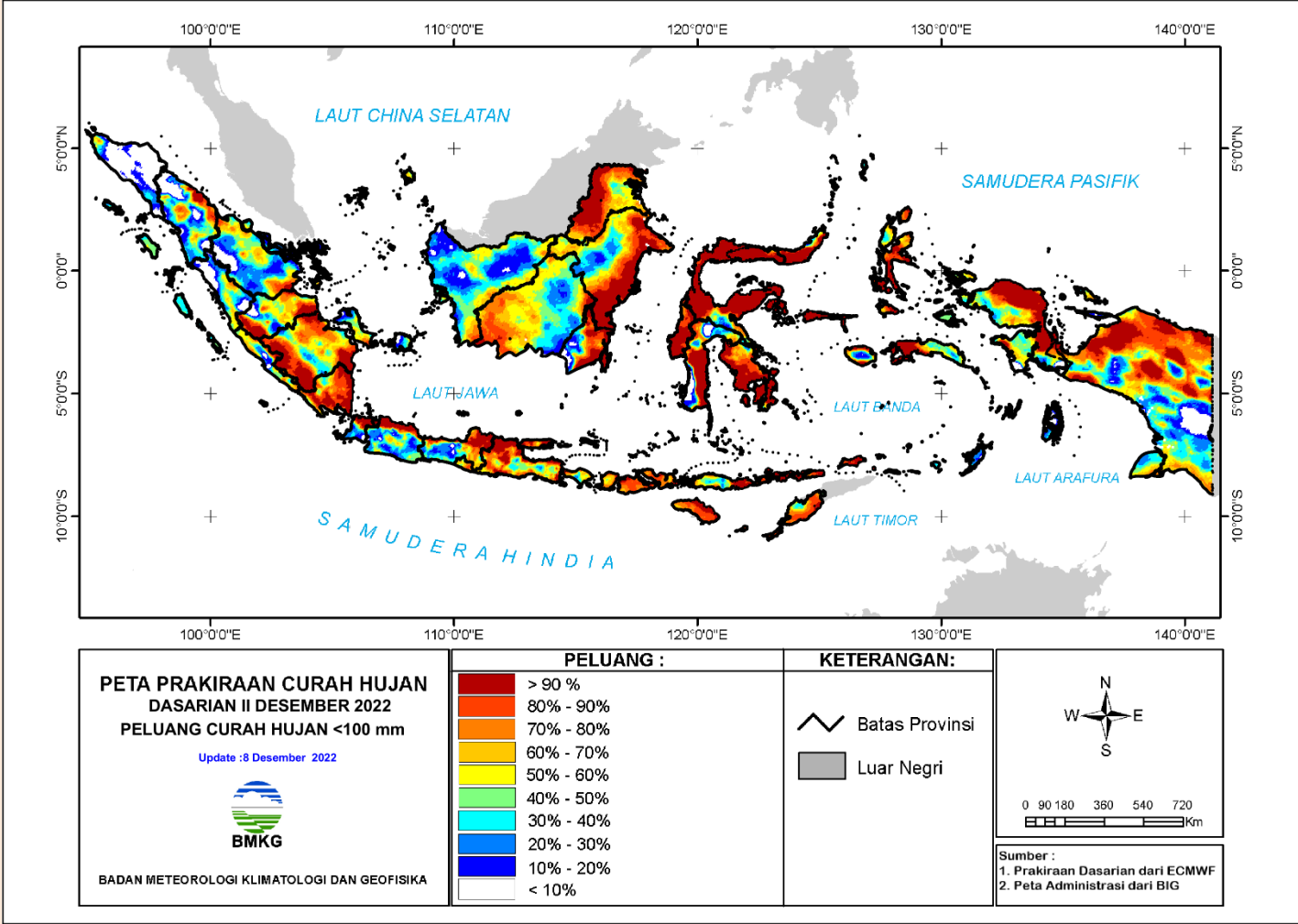
# PELUANG CURAH HUJAN DASARIAN – 2022

## Peluang hujan kriteria RENDAH (curah hujan < 50 mm/dasarian)



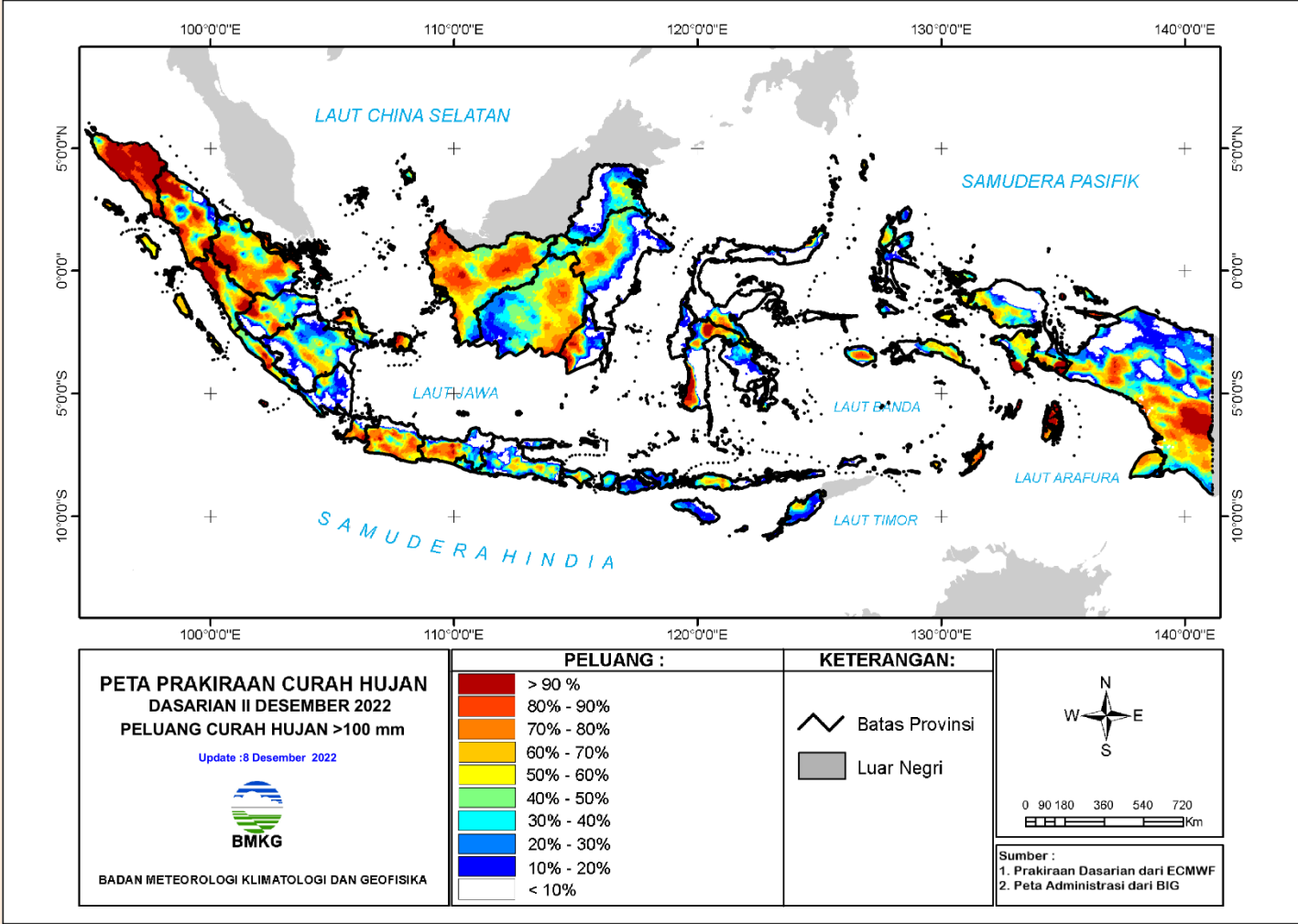
# PELUANG CURAH HUJAN DASARIAN – 2022

## Peluang hujan kriteria MENENGAH (curah hujan < 100 mm/dasarian)



# PELUANG CURAH HUJAN DASARIAN – 2022

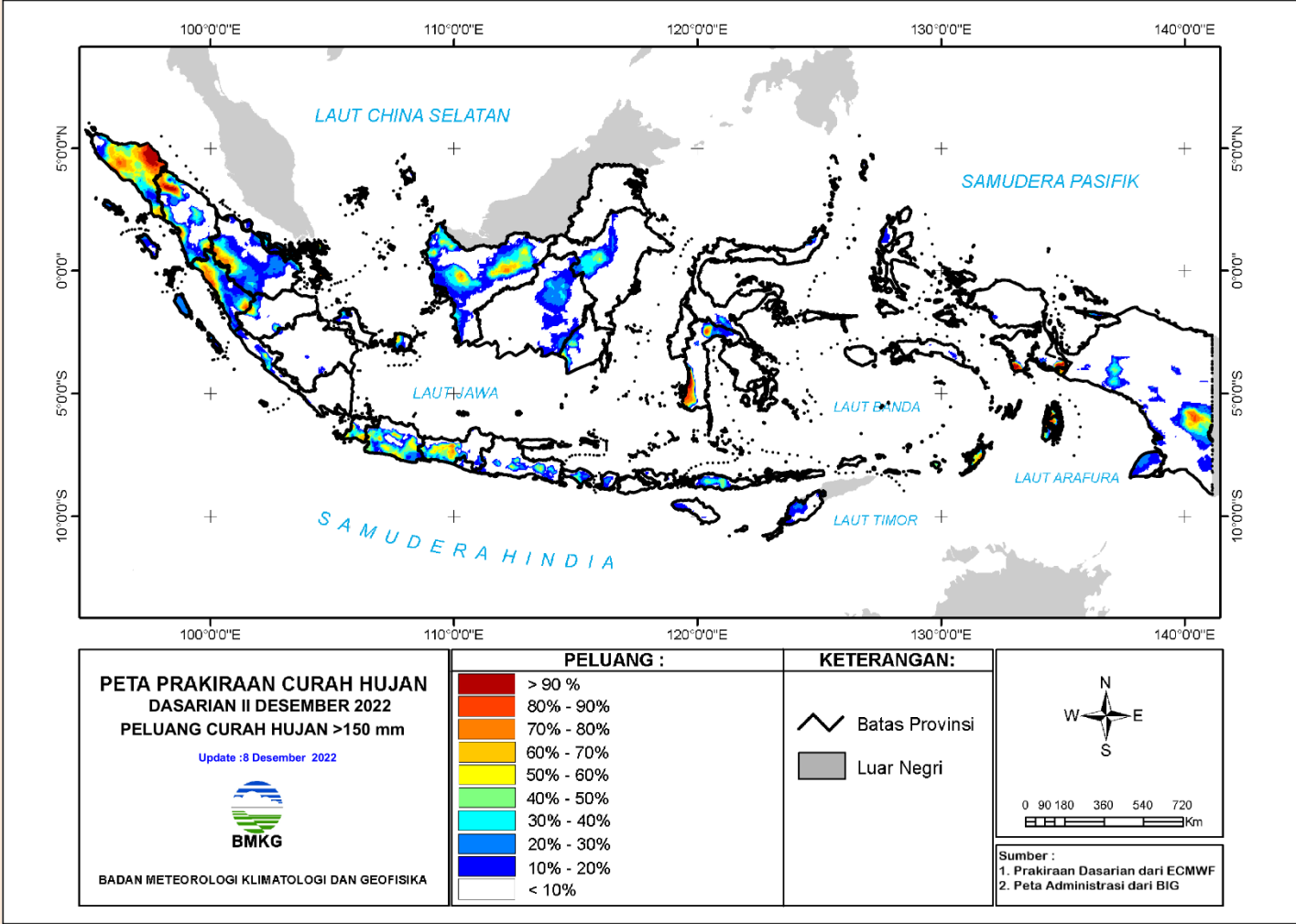
## Peluang hujan kriteria MENENGAH (curah hujan > 100 mm/dasarian)





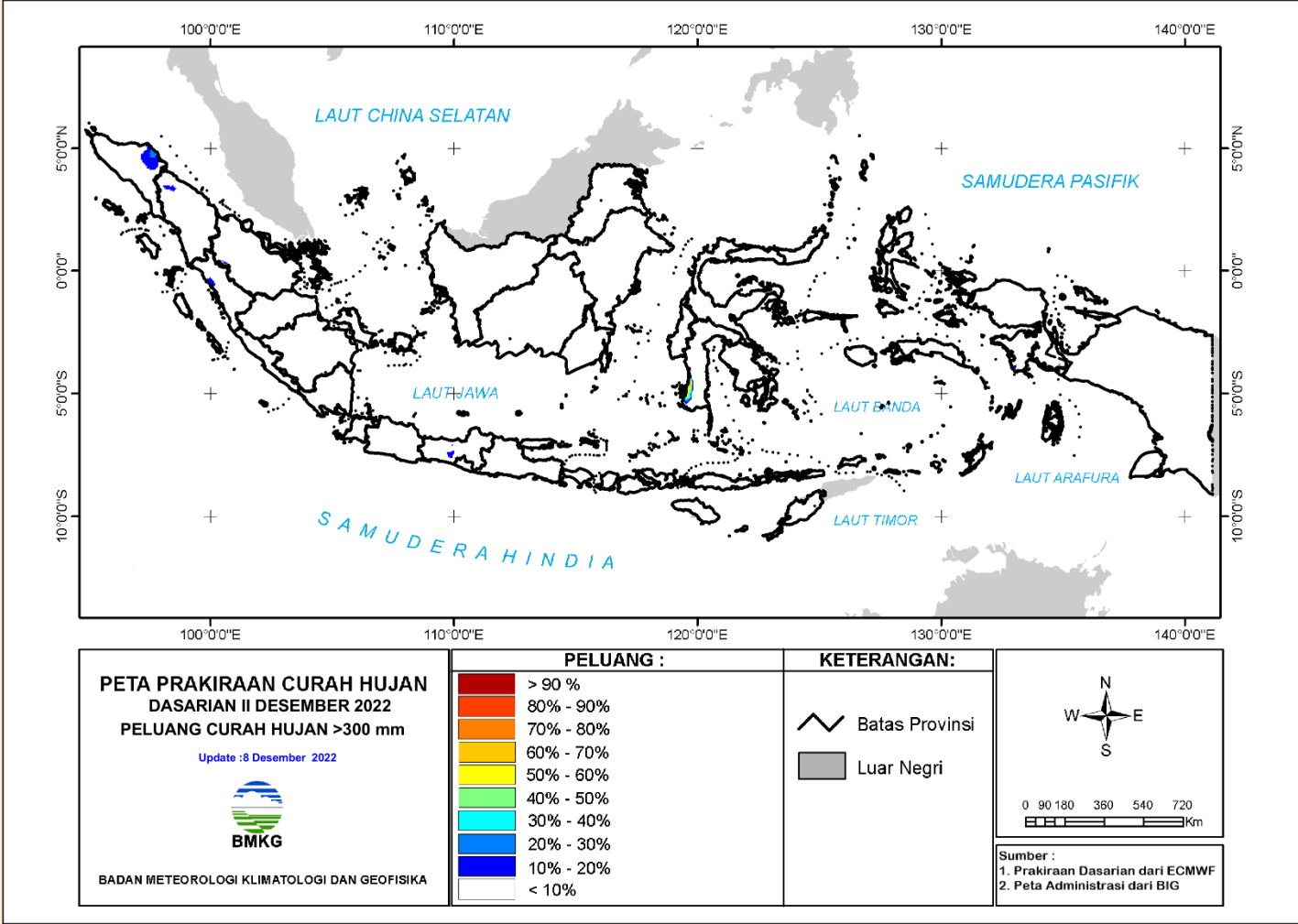
# PELUANG CURAH HUJAN DASARIAN – 2022

## Peluang hujan kriteria TINGGI (curah hujan > 150 mm/dasarian)



# PELUANG CURAH HUJAN DASARIAN – 2022

## Peluang hujan kriteria SANGAT TINGGI (curah hujan > 300 mm/dasarian)





**BMKG**

***Terimakasih Atas Perhatiannya***

**Badan Meteorologi Klimatologi dan Geofisika - BMKG**

Jl. Angkasa I No.2, Kemayoran – Jakarta Pusat

[www.bmkg.go.id](http://www.bmkg.go.id)

Info Iklim : 021 4246321 ext. 1707

Info Cuaca : 021 6546315/18.8

Info Gempabumi : 021 6546316

**[www.bmkg.go.id](http://www.bmkg.go.id)**